

खत्याड गाउँपालिका भू-उपयोग योजना

२०८०/०८१



खत्याड गाउँपालिका

भू-उपयोग परिषद



Handwritten signature

गाउँ कार्यपालिकाको बैठक -२०८१/०३/

निर्णय नं-१

भू-उपयोग ऐन, २०७६ तथा नियमावली २०७९ बमोजिम यस गाउँपालिका क्षेत्रभित्रको वडा १-देखि ११ सम्मको जग्गाहरूलाई निम्नानुसार बर्गिकरण गरी सम्बन्धित निकायमा सिफारिस गर्ने निर्णय गरियो ।



उपस्थित: प्रमुख, निकाय

मिति

विषय सूची



खत्याड गाउँपालिका

गाउँ कार्यपालिकाको कार्यालय

मुगु

पत्र संख्या :

कर्णाली प्रदेश, नेपाल

चलानी नं.

मिति :-

श्री मालपोत कार्यालय, मुगु

विषय : भूमि वर्गीकरण निर्णय पठाईएको सम्बन्धमा ।

उपरोक्त विषयमा श्री भूमि व्यवस्था, सहकारी तथा गरिबी निवारण मन्त्रालयको च.नं १६४० मिति २०७९/०२/२७ को पत्र बमोजिम भू-उपयोग ऐन, २०७६ को दफा २० बमोजिम गठीत स्थानीय भू-उपयोग परिपदको मिति २०८१/०३/ गते बसेको बैठकको निर्णय (यसै साथ संलग्न गरिएको छ) बमोजिम खत्याड गाउँपालिकाले तयार गरिएको खत्याड गाउँपालिका वडा नं. १ देखि ११ सम्मको अनुसार अविलम्ब किताकाटको प्रक्रिया अघि बढाईदिनु हुन । निद्रेशानुसार अनुरोध छ ।

.....

नाम/थर

प्रमुख प्रशासकीय अधिकृत

बोधार्थ:-

श्री नापी कार्यालय मुगु



विषय सूची



खत्याड गाउँपालिका

गाउँ कार्यपालिकाको कार्यालय

मुगु

पत्र संख्या :

कर्णाली प्रदेश, नेपाल

चलानी नं.

मिति :-

श्री मालपोत कार्यालय, मुगु

विषय : भूमि वर्गीकरण निर्णय पठाईएको सम्बन्धमा ।

उपरोक्त विषयमा श्री भूमि व्यवस्था, सहकारी तथा गरिबी निवारण मन्त्रालयको च.नं १६४० मिति २०७९/०२/२७ को पत्र बमोजिम भू-उपयोग ऐन, २०७६ को दफा २० बमोजिम गठीत स्थानीय भू-उपयोग परिपदको मिति २०८१/०३/ गते बसेको बैठकको निर्णय (यसै साथ संलग्न गरिएको छ) बमोजिम खत्याड गाउँपालिकाले तयार गरिएको खत्याड गाउँपालिका वडा नं. १ देखि ११ सम्मको अनुसार अविलम्ब किताकाटको प्रक्रिया अघि बढाईदिनु हुन । निर्देशानुसार अनुरोध छ ।

नाम/थर

प्रमुख प्रशासकीय अधिकृत

बोधार्थ:-

श्री नापी कार्यालय मुगु



बिषय सूची

१. खत्याड गाउपालिकाको परिचय

१.१. ऐतिहासिक पृष्ठभुमि

१.२. भौगोलिक अवस्था

२. जग्गा बर्गीकरण योजना

२.१. परिचय

२.२. महत्व र आवश्यकता

३. भू-उपयोग आधार/मापदण्ड

३.१. कृषि क्षेत्र

३.२. आवासीय क्षेत्र

४. सिफारिस तथा अनुसूचीका नमुनाहरु

५. भू उपयोग क्षेत्र बर्गीकरण नक्साहरु



[Handwritten signature]

गाउँपालिकाको परिचय

१.१. ऐतिहासिक पृष्ठभूमि

हाल देशको राजनैतिक परिवर्तन संगै मुगु जिल्लालाई चार वटा स्थानीय तहमा विभाजन गरेकाले हाम्रो क्षेत्र खत्याड गाउँपालिकाको नामले परीचित छ। मुगु जिल्लाका ४ वटा स्थानीय तह मध्ये खत्याड गाउँपालिका जिल्लाको दक्षिण पश्चिम भूभागमा अवस्थित रहेको छ। पहिलेको संरचना अनुसार ७ वटा गा.वि.स.मा विभाजित क्षेत्रलाई समेटेर संघीय संरचना अनुसार एउटा गाउँपालिका बनाई खत्याड गाउँपालिका नामाकरण गरिएको छ।

साविकको सेरी, श्रीकोट, खमाले, गम्था, सुकाढिक, कोटडाँडा र ह्याङ्लु गरी सातवटा गाविस मिलेर बनेको यो गाउँपालिका २८१.१२ वर्ग मिटर क्षेत्रफलमा फैलिएको छ। कर्णाली प्रदेश अन्तर्गत उच्च पहाडी विशेषता बोकेको यो गाउँपालिकाको भौगोलिक अवस्थिति ऐतिहासिक चिनारी तथा नामाकरण राजनीतिक अवस्थिति प्राकृतिक तथा सांस्कृतिक उत्कृष्टता, विकासका सम्भावनाहरूलाई देहायबमोजिमका शीर्षकहरूमा व्याख्या गरिएको छ।

१.२. भौगोलिक अवस्था:

मुगु जिल्लाका ४ वटा स्थानीय तह मध्ये खत्याड गाउँपालिका जिल्लाको दक्षिण पश्चिम भूभागमा अवस्थित रहेको छ। पहिलेको संरचना अनुसार ७ वटा गा.वि.स.मा विभाजित क्षेत्रलाई समेटेर संघीय संरचना अनुसार एउटा गाउँपालिका बनाई खत्याड गाउँपालिका नामाकरण गरिएको छ। यस गाउँपालिकाको भौगोलिक अवस्थितिलाई हेर्दा २९ डिग्री २६ मिनेट १५ सेकेण्ड देखि २९ डिग्री ३७ मिनेट २० सेकेण्ड उत्तरी अक्षांश र ८१ डिग्री ४५ मिनेट ५५ सेकेण्ड देखि ८२ डिग्री २७ मिनेट ४५ सेकेण्ड पूर्वी देशान्तरमा फैलिएको छ। कुल क्षेत्रफल २८१.१२ वर्ग कि.मि.छ। समुन्द्र सतह देखि करिब १२०० मि. देखि ५००० मिटर सम्म को उचाईमा अवस्थित यस गाउँपालिकाको पूर्वमा रारा छायानाथ नगर पालिका, पश्चिममा बाजुरा, उत्तरमा सोरु गाउँपालिका र दक्षिणमा कालिकोट जिल्लाको भुभाग संग सिमाना जोडिएको छ।

२. जग्गा बर्गीकरण योजना

२.१. परिचय

नेपालको बढ्दो जनसंख्या, आन्तरिक बसाईसराई, अव्यवस्थित र बढ्दो शहरीकरण लगायतका कारणले कृषि योग्य जमीन, वन जंगल, सरकारी, सार्वजनिक जग्गा तथा विभिन्न प्राकृतिक स्रोतहरूको अतिक्रमण हुनु गई खाद्य सुरक्षा, वातावरणीय सन्तुलन र दीगो विकासमा चुनौति देखा परेका छन्।



[Handwritten signature]



नि.प्रमुख प्रशासकिय अधिकारी
[Handwritten signature]

प्राकृतिक विपद र मानव सृजित जोखिमहरूको सुरक्षित र दीगो व्यवस्थापनलाई समेत ध्यान दिनुपर्ने आवश्यकता महशुस गर्दै तर्जुमा भएको राष्ट्रिय भूउपयोग नीति, २०७२ को उद्देश्य अनुरूप भूमिको वर्गीकरण, समुचित उपयोग र प्रभावकारी व्यवस्थापनको माध्यमबाट अधिकतम र दीगो लाभ हासिल गर्न बनेको भूउपयोग ऐन, २०७६ र भूउपयोग नियमावली, २०७९ को व्यवस्था अनुसार स्थानीय तहले आफ्नो सीमा भित्र रहेका जमिनको वर्गीकरण गर्नुपर्ने हुन्छ । सोही अनुरूप भूमि व्यवस्था, सहकारी तथा गरिबी निवारण मन्त्रालयले नेपाल राजपत्रमा २०७९ साल जेठ २३ गते 'भू-उपयोग नियमावली, २०७९' जारी भएको सूचना प्रकाशित गर्‍यो । नियमावली सम्बन्धी सूचना प्रकाशनसँगै प्रत्येक स्थानीय तहले भू-उपयोग क्षेत्र वर्गीकरण गरी नक्शा बमोजिम आफ्नो सिमानाभित्रको प्रत्येक कित्ता जग्गाको जग्गाधनी दर्ता सेस्ता र जग्गाधनी दर्ता प्रमाणपूर्वमा भू-उपयोग क्षेत्र वर्गीकरण जनाई अद्यावधिक गर्नुपर्ने भएको छ ।

२.२. महत्व र आवश्यकता

भू-उपयोग भन्नाले भूमिको उपयोग हो । अझ सरल भाषामा भन्दा भू-उपयोग भन्नाले हाम्रो वरीपरी भएको जमीन के को लागि प्रयोग भैरहेको छ भन्ने बुझ्न पर्दछ । जस्तै हाम्रो वरीपरीको जमीन कृषि, वन, आवास, बजार, सार्वजनिक तथा खुला क्षेत्र, खोलानाला आदिको लागि प्रयोग भैरहेको छ । यसरी जमीनलाई भू-उपयोग अनुसार वर्गीकरण गरिएको क्षेत्रलाई भू-उपयोग क्षेत्र भनिन्छ । भू-उपयोग ऐन, २०७६ ले जमीनलाई दश भागमा वर्गीकरण गरेको छ, जुन यस प्रकार छ: १) कृषि क्षेत्र, २) आवासीय क्षेत्र, ३) व्यावसायिक क्षेत्र, ४) औद्योगिक क्षेत्र, ५) खानी तथा खनिज क्षेत्र, ६) वन क्षेत्र, ७) नदि, खोला, ताल, सीमसार क्षेत्र, ८) सार्वजनिक उपयोगको क्षेत्र, ९) सांस्कृतिक तथा पुरातात्विक महत्वको क्षेत्र, र १०) नेपाल सरकारबाट आवश्यकता अनुसार तोकिएको अन्य क्षेत्र ।

यसरी भूमिको वर्गीकरण गर्न सकियो भने मात्र जग्गा धनिहरूले आफ्नो जग्गाको कित्ताकाट गरि बेचबिखन गर्न सक्ने छन् । स्थानीय तहले जग्गाको वर्गीकरण नगरेसम्म कित्ताकाट गरी जग्गा विक्रीवितरण गर्न नपाइने भएकोले यसले समग्र देशको अर्थतन्त्र नै प्रभावित हुने जोखिम पनि रहेको छ । त्यसैले स्थानीय तहले छिटोभन्दा छिटो जग्गाको वर्गीकरण गरेर अघि बढ्नुको विकल्प छैन ।

सोही अवस्थाको मध्येनजर गर्दै खत्याड गाउँपालिकाको निर्णय अनुसार खत्याड गाउँपालिकाको क्षेत्रभित्र रहेको जग्गा वर्गीकरण गर्ने कार्य गरिएको छ । खत्याड गाउँपालिका भित्र रहेका ११ वटा वडाहरूमा गई सम्बन्धित वडाको सिमाक्षेत्र भित्र रहेको जग्गा वर्गीकरण गरि वडागत रूपमा वर्गीकरणको तथ्याङ्क तयार गरि यसै प्रतिवेदनको अनुसुचि १ भू-उपयोग वर्गीकरण योजना-मापदण्डमा राखिएको छ ।



नि.प्रमुख प्रशासकिय अधिकारी

वडा नं: १

भू-उपयोग बर्गिकरण योजना/ मापदण्ड

भू-उपयोग बर्गिकरण आधार/मापदण्ड

क): कृषि क्षेत्र: उपरोक्त गैह कृषि वर्गिकरण भएका बाहेक कृषि सडक, कुलो, नहर जस्ता कृषि विकासका पुर्वाधार भएका वा हुन सक्ने अन्न बाली, नगदे बलि,दलहन बाली, फलफुल खेति, फुल खेति, तरकारी खेति, पशुपक्षी पालन, मोरी पालन, माछा पालन, दान, घाँस, तथा वनस्पति उत्पादन, खर बारी, चरण, घाँसे मैदान, माछा पोखरी, वन पैदावार, जदिबुतिका लागि प्रयोग भएका भौतिक संरचना वा घर टहरा, खोर, खनजोत गरी खेति लगाउन उपयुक्त एवं उपयोगी जग्गाहरू कृषि क्षेत्रमा वर्गीकृत हुने छन् ।

ख): आवासीय क्षेत्र: कृषि उपजको रेखदेक, भण्डारण तथा प्रशोधन, पशु पालन वा उद्योग कल कारखाना संचालनको प्रयोजन बाहेक नागरिक आवासको रूपमा प्रयोग भएको भवन, अपार्टमेन्ट, घर,टहरा, वगांचा चौर, आँगन, व्यक्तिगत बाटो, ग्यारेज, पार्किङ स्थल, गो, चर्पी र सो प्रयोजनको लागि प्रयोग हुने आवश्यक न्यूनतम भौतिक पुर्वाधार सडक, विद्युत, खानेपानी वा ढल निकास लगायतको व्यवस्था भएको क्षेत्रमा रहेका र भविष्यमा न्यूनतम भौतिक विकास हुने जग्गाहरू आवासीय क्षेत्रमा वर्गीकृत हुने छन् ।

ग): व्यवसायिक क्षेत्र

घ): श्रीधोगिक क्षेत्र

ङ): खानी तथा खनिज क्षेत्र

च): वन क्षेत्र

छ): नदी, खोला, ताल, सिमसार क्षेत्र

ज): सार्वजनिक उपयोगको क्षेत्र

झ): सांस्कृतिक तथा पुरातत्त्व महत्वको क्षेत्र



[Handwritten signature]

[Handwritten signature]
वि.सं. २०७३

वडा नं: १

भू-उपयोग बर्गिकरण योजना/ मापदण्ड

भूमि बर्गिकरण अनुसूची १

वडा नं. १

क्र.स	बर्गिकरण	नक्सा नं	कित्ता नं	कैफियत
१.	कृषि क्षेत्र	सेरी १/क	कित्ता न. ११७, २५०, ३३९, ५८३ मात्र रहेको कृषि क्षेत्रमा	
२.	आवासीय क्षेत्र	सेरी १/क	बाँकी रहेको सबै कित्ता आवासीय क्षेत्रमा	
३.	व्यवसायिक क्षेत्र	सेरी १/क	कुनैपनि कित्ता नरहेको व्यवसायिक क्षेत्रमा	
४.	औद्योगिक क्षेत्र	सेरी १/क	कुनैपनि कित्ता नरहेको औद्योगिक क्षेत्रमा	
५.	खानी तथा खनिज क्षेत्र	सेरी १/क	कुनैपनि कित्ता नरहेको खानी तथा खनिज क्षेत्रमा	
६.	बन क्षेत्र	सेरी १/क	कुनैपनि कित्ता नरहेको बन क्षेत्रमा	
७.	नदी, खोला, ताल, सिमसार क्षेत्र	सेरी १/क	कुनैपनि कित्ता नरहेको नदी, खोला, ताल, सिमसार क्षेत्रमा	
८.	सार्वजनिक उपयोगको क्षेत्र	सेरी १/क	कित्ता न. १, ४, ७, ८, ९ मात्र रहेको सार्वजनिक उपयोगको क्षेत्रमा	
९.	सांस्कृतिक तथा पुरातत्त्व महत्वको क्षेत्र	सेरी १/क	कित्ता न. २, ३, ५, ६, १० मात्र रहेको सांस्कृतिक तथा पुरातत्त्व महत्वको क्षेत्रमा	
१०.	नेपाल सरकारबाट आवश्यकता अनुसार तोकिएका अन्य क्षेत्र	सेरी १/क		


बुढापिप्लो गाउँपालिका
कार्यपालिकाको कार्यालय
रामतडी, मुगु
कर्णाली प्रदेश, नेपाल






नि.प्र.बु.प्र.कार्यालय

क्र.स	वर्गीकरण	नक्सा नं	कित्ता नं	कैफियत
१.	कृषि क्षेत्र	सेरी १/ख	कित्ता न. २५, ५६, ४५, ५२४ मात्र रहेको कृषि क्षेत्रमा	
२.	आवासीय क्षेत्र	सेरी १/ख	बाँकी रहेको सबै कित्ता आवासीय क्षेत्रमा	
३.	व्यवसायिक क्षेत्र	सेरी १/ख	कुनैपनि कित्ता नरहेको व्यवसायिक क्षेत्रमा	
४.	औद्योगिक क्षेत्र	सेरी १/ख	कुनैपनि कित्ता नरहेको औद्योगिक क्षेत्रमा	
५.	खानी तथा खनिज क्षेत्र	सेरी १/ख	कुनैपनि कित्ता नरहेको खानी तथा खनिज क्षेत्रमा	
६.	बन क्षेत्र	सेरी १/ख	कुनैपनि कित्ता बन क्षेत्रमा नरहेको	
७.	नदी, खोला, ताल, सिमसार क्षेत्र	सेरी १/ख	कुनैपनि कित्ता नरहेको नदी, खोला, ताल, सिमसार क्षेत्रमा	
८.	सार्वजनिक उपयोगको क्षेत्र	सेरी १/ख	कित्ता न. १, ३, ४, ५ मात्र रहेको सार्वजनिक उपयोगको क्षेत्रमा	
९.	सांस्कृतिक तथा पुरातत्त्व महत्वको क्षेत्र	सेरी १/ख	कित्ता न. २ मात्र रहेको सांस्कृतिक तथा पुरातत्त्व महत्वको क्षेत्रमा	
१०.	नेपाल सरकारबाट आवश्यकता अनुसार तोकिएका अन्य क्षेत्र	सेरी १/ख		

क्र.स	वर्गीकरण	नक्सा नं	कित्ता नं	कैफियत
१.	कृषि क्षेत्र	सेरी १/ग	कुनैपनि कित्ता नरहेको कृषि क्षेत्रमा	
२.	आवासीय क्षेत्र	श्रीनगर १/ग	सबै कित्ता रहेको आवासीय क्षेत्रमा	
३.	व्यवसायिक क्षेत्र	श्रीनगर १/ग	कुनैपनि कित्ता नरहेको व्यवसायिक क्षेत्रमा	
४.	औद्योगिक क्षेत्र	श्रीनगर १/ग	कुनैपनि कित्ता नरहेको औद्योगिक क्षेत्रमा	
५.	खानी तथा खनिज क्षेत्र	श्रीनगर १/ग	कुनैपनि कित्ता नरहेको खानी तथा खनिज क्षेत्रमा	
६.	बन क्षेत्र	श्रीनगर १/ग	कित्ता न. १, २ मात्र रहेको बन क्षेत्रमा	
७.	नदी, खोला, ताल, सिमसार क्षेत्र	श्रीनगर १/ग	कुनैपनि कित्ता नरहेको नदी, खोला, ताल, सिमसार क्षेत्रमा	
८.	सार्वजनिक उपयोगको क्षेत्र	श्रीनगर १/ग	कुनैपनि कित्ता नरहेको सार्वजनिक उपयोगको क्षेत्रमा	
९.	सांस्कृतिक तथा पुरातत्त्व महत्वको क्षेत्र	सेरी १/ग	कुनैपनि कित्ता नरहेको सांस्कृतिक तथा पुरातत्त्व महत्वको क्षेत्रमा	
१०.	नेपाल सरकारबाट आवश्यकता अनुसार तोकिएका अन्य क्षेत्र	सेरी १/ग		


 नेपाल सरकार
 काठमाडौं उपत्यका
 कार्यपालिकाको कार्यालय
 रागतडी, मुगु
 काठमाडौं, नेपाल




 नि. प्रमुख प्रशासकीय अधिकारी

क्र.स	वर्गीकरण	नक्सा नं	कित्ता नं	कैफियत
१.	कृषि क्षेत्र	सेरी १/घ	कुनैपनि कित्ता नरहेको कृषि क्षेत्रमा	
२.	आवासीय क्षेत्र	सेरी १/घ	सबै कित्ता रहेको आवासीय क्षेत्रमा	
३.	व्यवसायिक क्षेत्र	सेरी १/घ	कुनैपनि कित्ता नरहेको व्यवसायिक क्षेत्रमा	
४.	औद्योगिक क्षेत्र	सेरी १/घ	कुनैपनि कित्ता नरहेको औद्योगिक क्षेत्रमा	
५.	खानी तथा खनिज क्षेत्र	सेरी १/घ	कुनैपनि कित्ता नरहेको खानी तथा खनिज क्षेत्रमा	
६.	बन क्षेत्र	सेरी १/घ	कुनैपनि कित्ता बन क्षेत्रमा नरहेको	
७.	नदी, खोला, ताल, सिमसार क्षेत्र	सेरी १/घ	कुनैपनि कित्ता नरहेको नदी, खोला, ताल, सिमसार क्षेत्रमा	
८.	सार्वजनिक उपयोगको क्षेत्र	सेरी १/घ	कित्ता न. १, २, ३, ४, मात्र रहेको सार्वजनिक उपयोगको क्षेत्रमा	
९.	सांस्कृतिक तथा पुरातत्त्व महत्वको क्षेत्र	सेरी १/घ	कुनैपनि कित्ता नरहेको सांस्कृतिक तथा पुरातत्त्व महत्वको क्षेत्रमा	
१०.	नेपाल सरकारबाट आवश्यकता अनुसार तोकिएका अन्य क्षेत्र	सेरी १/घ		

क्र.स	वर्गीकरण	नक्सा नं	कित्ता नं	कैफियत
१.	कृषि क्षेत्र	सेरी १/ड	सबै कित्ता रहेको कृषि क्षेत्रमा	
२.	आवासीय क्षेत्र	सेरी १/ड	कुनैपनि कित्ता नरहेको आवासीय क्षेत्रमा	
३.	व्यवसायिक क्षेत्र	सेरी १/ड	कुनैपनि कित्ता नरहेको व्यवसायिक क्षेत्रमा	
४.	औद्योगिक क्षेत्र	सेरी १/ड	कुनैपनि कित्ता नरहेको औद्योगिक क्षेत्रमा	
५.	खानी तथा खनिज क्षेत्र	सेरी १/ड	कुनैपनि कित्ता नरहेको खानी तथा खनिज क्षेत्रमा	
६.	बन क्षेत्र	सेरी १/ड	कित्ता न. १ मात्र रहेको बन क्षेत्रमा	
७.	नदी, खोला, ताल, सिमसार क्षेत्र	सेरी १/ड	कुनैपनि कित्ता नरहेको नदी, खोला, ताल, सिमसार क्षेत्रमा	
८.	सार्वजनिक उपयोगको क्षेत्र	सेरी १/ड	कुनैपनि कित्ता नरहेको सार्वजनिक उपयोगको क्षेत्रमा	
९.	सांस्कृतिक तथा पुरातत्त्व महत्वको क्षेत्र	सेरी १/ड	कुनैपनि कित्ता नरहेको सांस्कृतिक तथा पुरातत्त्व महत्वको क्षेत्रमा	
१०.	नेपाल सरकारबाट आवश्यकता अनुसार तोकिएका अन्य क्षेत्र	सेरी १/ड		


 पोखरा महानगरपालिका
 कार्यपालिकाको कार्यालय
 रामतडी, मुगु
 कैलाली प्रदेश, नेपाल

(Handwritten signature)




 जि.प्रमुख

क्र.स	वर्गीकरण	नक्सा नं.	कित्ता नं	कैफियत
१.	कृषि क्षेत्र	सेरी १/च	सबै कित्ता रहेको कृषि क्षेत्रमा	
२.	आवासीय क्षेत्र	सेरी १/च	कुनैपनि कित्ता नरहेको आवासीय क्षेत्रमा	
३.	व्यवसायिक क्षेत्र	सेरी १/च	कुनैपनि कित्ता नरहेको व्यवसायिक क्षेत्रमा	
४.	औद्योगिक क्षेत्र	सेरी १/च	कुनैपनि कित्ता नरहेको औद्योगिक क्षेत्रमा	
५.	खानी तथा खनिज क्षेत्र	सेरी १/च	कुनैपनि कित्ता नरहेको खानी तथा खनिज क्षेत्रमा	
६.	बन क्षेत्र	सेरी १/च	कुनैपनि कित्ता बन क्षेत्रमा नरहेको	
७.	नदी, खोला, ताल, सिमसार क्षेत्र	सेरी १/च	कुनैपनि कित्ता नरहेको नदी, खोला, ताल, सिमसार क्षेत्रमा	
८.	सार्वजनिक उपयोगको क्षेत्र	सेरी १/च	कित्ता न. १, २, ३ मात्र रहेको सार्वजनिक उपयोगको क्षेत्रमा	
९.	सांस्कृतिक तथा पुरातत्त्व महत्वको क्षेत्र	सेरी १/च	कुनैपनि कित्ता नरहेको सांस्कृतिक तथा पुरातत्त्व महत्वको क्षेत्रमा	
१०.	नेपाल सरकारबाट आवश्यकता अनुसार तोकिएका अन्य क्षेत्र	सेरी १/च		

क्र.स	वर्गीकरण	नक्सा नं.	कित्ता नं	कैफियत
१.	कृषि क्षेत्र	सेरी १/छ	सबै कित्ता रहेको कृषि क्षेत्रमा	
२.	आवासीय क्षेत्र	सेरी १/छ	कुनैपनि कित्ता नरहेको आवासीय क्षेत्रमा	
३.	व्यवसायिक क्षेत्र	सेरी १/छ	कुनैपनि कित्ता नरहेको व्यवसायिक क्षेत्रमा	
४.	औद्योगिक क्षेत्र	सेरी १/छ	कुनैपनि कित्ता नरहेको औद्योगिक क्षेत्रमा	
५.	खानी तथा खनिज क्षेत्र	सेरी १/छ	कुनैपनि कित्ता नरहेको खानी तथा खनिज क्षेत्रमा	
६.	बन क्षेत्र	सेरी १/छ	कित्ता न. १, २ मात्र रहेको बन क्षेत्रमा	
७.	नदी, खोला, ताल, सिमसार क्षेत्र	सेरी १/छ	कुनैपनि कित्ता नरहेको नदी, खोला, ताल, सिमसार क्षेत्रमा	
८.	सार्वजनिक उपयोगको क्षेत्र	सेरी १/छ	कुनैपनि कित्ता नरहेको सार्वजनिक उपयोगको क्षेत्रमा	
९.	सांस्कृतिक तथा पुरातत्त्व महत्वको क्षेत्र	सेरी १/छ	कुनैपनि कित्ता नरहेको सांस्कृतिक तथा पुरातत्त्व महत्वको क्षेत्रमा	
१०.	नेपाल सरकारबाट आवश्यकता अनुसार तोकिएका अन्य क्षेत्र	सेरी १/छ		

[Handwritten signature]



[Handwritten signature]

वि.सं. २०७३/०७/२०७३

क्र.स	वर्गीकरण	नक्सा नं०	कित्ता नं	कैफियत
१.	कृषि क्षेत्र	सेरी १/ज	सबै कित्ता रहेको कृषि क्षेत्रमा	
२.	आवासीय क्षेत्र	सेरी १/ज	कुनैपनि कित्ता नरहेको आवासीय क्षेत्रमा	
३.	व्यवसायिक क्षेत्र	सेरी १/ज	कुनैपनि कित्ता नरहेको व्यवसायिक क्षेत्रमा	
४.	औद्योगिक क्षेत्र	सेरी १/ज	कुनैपनि कित्ता नरहेको औद्योगिक क्षेत्रमा	
५.	खानी तथा खनिज क्षेत्र	सेरी १/ज	कुनैपनि कित्ता नरहेको खानी तथा खनिज क्षेत्रमा	
६.	बन क्षेत्र	सेरी १/ज	कुनैपनि कित्ता नरहेको बन क्षेत्रमा	
७.	नदी, खोला, ताल, सिमसार क्षेत्र	सेरी १/ज	कुनै पनि कित्ता नरहेको नदी, खोला, ताल, सिमसार क्षेत्रमा	
८.	सार्वजनिक उपयोगको क्षेत्र	सेरी १/ज	कित्ता न. १ मात्र रहेको सार्वजनिक उपयोगको क्षेत्रमा	
९.	सांस्कृतिक तथा पुरातत्त्व महत्वको क्षेत्र	सेरी १/ज	कुनैपनि कित्ता नरहेको सांस्कृतिक तथा पुरातत्त्व महत्वको क्षेत्रमा	
१०.	नेपाल सरकारबाट आवश्यकता अनुसार तोकिएका अन्य क्षेत्र	सेरी १/ज		

क्र.स	वर्गीकरण	नक्सा नं	कित्ता नं	कैफियत
१.	कृषि क्षेत्र	सेरी १/झ	बाँकी रहेको सबै कित्ता कृषि क्षेत्रमा	
२.	आवासीय क्षेत्र	सेरी १/झ	कित्ता न. २० देखि ३० सम्म रहेको आवासीय क्षेत्रमा	
३.	व्यवसायिक क्षेत्र	सेरी १/झ	कुनैपनि कित्ता नरहेको व्यवसायिक क्षेत्रमा	
४.	औद्योगिक क्षेत्र	सेरी १/झ	कुनैपनि कित्ता नरहेको औद्योगिक क्षेत्रमा	
५.	खानी तथा खनिज क्षेत्र	सेरी १/झ	कुनैपनि कित्ता नरहेको खानी तथा खनिज क्षेत्रमा	
६.	बन क्षेत्र	सेरी १/झ	कित्ता न. १ मात्र रहेको बन क्षेत्रमा	
७.	नदी, खोला, ताल, सिमसार क्षेत्र	सेरी १/झ	कुनै पनि कित्ता नरहेको नदी, खोला, ताल, सिमसार क्षेत्रमा	
८.	सार्वजनिक उपयोगको क्षेत्र	सेरी १/झ	कुनै पनि कित्ता नरहेको सार्वजनिक उपयोगको क्षेत्रमा	
९.	सांस्कृतिक तथा पुरातत्त्व महत्वको क्षेत्र	सेरी १/झ	कुनैपनि कित्ता नरहेको सांस्कृतिक तथा पुरातत्त्व महत्वको क्षेत्रमा	
१०.	नेपाल सरकारबाट आवश्यकता अनुसार तोकिएका अन्य क्षेत्र	सेरी १/झ		

[Handwritten signature]



जि.प्रमुख पुरातत्त्व

क्र.स	वर्गीकरण	नक्सा नं	कित्ता नं	कैफियत
१.	कृषि क्षेत्र	सेरी १/ब	कुनैपनि कित्ता नरहेको कृषि क्षेत्रमा	
२.	आवासीय क्षेत्र	सेरी १/ब	सबै कित्ता रहेको आवासीय क्षेत्रमा	
३.	व्यवसायिक क्षेत्र	सेरी १/ब	कुनैपनि कित्ता नरहेको व्यवसायिक क्षेत्रमा	
४.	औद्योगिक क्षेत्र	सेरी १/ब	कुनैपनि कित्ता नरहेको औद्योगिक क्षेत्रमा	
५.	खानी तथा खनिज क्षेत्र	सेरी १/ब	कुनैपनि कित्ता नरहेको खानी तथा खनिज क्षेत्रमा	
६.	बन क्षेत्र	सेरी १/ब	कुनैपनि कित्ता नरहेको बन क्षेत्रमा	
७.	नदी, खोला, ताल, सिमसार क्षेत्र	सेरी १/ब	कित्ता न. ३ मात्र रहेको सार्वजनिक उपयोगको क्षेत्रमा	
८.	सार्वजनिक उपयोगको क्षेत्र	सेरी १/ब	कित्ता न. १, २ मात्र रहेको सार्वजनिक उपयोगको क्षेत्रमा	
९.	सांस्कृतिक तथा पुरातत्त्व महत्वको क्षेत्र	सेरी १/ब	कुनैपनि कित्ता नरहेको सांस्कृतिक तथा पुरातत्त्व महत्वको क्षेत्रमा	
१०.	नेपाल सरकारबाट आवश्यकता अनुसार तोकिएका अन्य क्षेत्र	सेरी १/ब		

क्र.स	वर्गीकरण	नक्सा नं	कित्ता नं	कैफियत
१.	कृषि क्षेत्र	सेरी १/ट	सबै कित्ता रहेको कृषि क्षेत्रमा	
२.	आवासीय क्षेत्र	सेरी १/ट	कुनैपनि कित्ता नरहेको आवासीय क्षेत्रमा	
३.	व्यवसायिक क्षेत्र	सेरी १/ट	कुनैपनि कित्ता नरहेको व्यवसायिक क्षेत्रमा	
४.	औद्योगिक क्षेत्र	सेरी १/ट	कुनैपनि कित्ता नरहेको औद्योगिक क्षेत्रमा	
५.	खानी तथा खनिज क्षेत्र	सेरी १/ट	कुनैपनि कित्ता नरहेको खानी तथा खनिज क्षेत्रमा	
६.	बन क्षेत्र	सेरी १/ट	कुनैपनि कित्ता नरहेको बन क्षेत्रमा	
७.	नदी, खोला, ताल, सिमसार क्षेत्र	सेरी १/ट	कुनैपनि कित्ता नरहेको नदी, खोला, ताल, सिमसार क्षेत्र	
८.	सार्वजनिक उपयोगको क्षेत्र	सेरी १/ट	कुनैपनि कित्ता नरहेको सार्वजनिक उपयोगको क्षेत्रमा	
९.	सांस्कृतिक तथा पुरातत्त्व महत्वको क्षेत्र	सेरी १/ट	कुनैपनि कित्ता नरहेको सांस्कृतिक तथा पुरातत्त्व महत्वको क्षेत्रमा	
१०.	नेपाल सरकारबाट आवश्यकता अनुसार तोकिएका अन्य क्षेत्र	सेरी १/ट		

Handwritten signature



बुट्याड गाउँपालिका
कार्यपालिकाको कार्यालय
रामतडी, मुगु
कर्णाली प्रदेश, नेपाल

नि. प्रमुख प्रशासकिय अधिकृत

क्र.स	वर्गीकरण	नक्सा नं	कित्ता नं	कैफियत
१.	कृषि क्षेत्र	सेरी १/ठ	सबै कित्ता रहेको कृषि क्षेत्रमा	
२.	आवासीय क्षेत्र	सेरी १/ठ	कुनैपनि कित्ता नरहेको आवासीय क्षेत्रमा	
३.	व्यवसायिक क्षेत्र	सेरी १/ठ	कुनैपनि कित्ता नरहेको व्यवसायिक क्षेत्रमा	
४.	औद्योगिक क्षेत्र	सेरी १/ठ	कुनैपनि कित्ता नरहेको औद्योगिक क्षेत्रमा	
५.	खानी तथा खनिज क्षेत्र	सेरी १/ठ	कुनैपनि कित्ता नरहेको खानी तथा खनिज क्षेत्रमा	
६.	बन क्षेत्र	सेरी १/ठ	कुनैपनि कित्ता नरहेको बन क्षेत्रमा	
७.	नदी, खोला, ताल, सिमसार क्षेत्र	सेरी १/ठ	कुनैपनि कित्ता नरहेको नदी, खोला, ताल, सिमसार क्षेत्रमा	
८.	सार्वजनिक उपयोगको क्षेत्र	सेरी १/ठ	कुनैपनि कित्ता नरहेको सार्वजनिक उपयोगको क्षेत्रमा	
९.	सांस्कृतिक तथा पुरातत्त्व महत्वको क्षेत्र	सेरी १/ठ	कुनैपनि कित्ता नरहेको सांस्कृतिक तथा पुरातत्त्व महत्वको क्षेत्रमा	
१०.	नेपाल सरकारबाट आवश्यकता अनुसार तोकिएका अन्य क्षेत्र	सेरी १/ठ		

क्र.स	वर्गीकरण	नक्सा नं	कित्ता नं	कैफियत
१.	कृषि क्षेत्र	सेरी २/क	कुनैपनि कित्ता नरहेको कृषि क्षेत्रमा	
२.	आवासीय क्षेत्र	सेरी २/क	सबै कित्ता रहेको आवासीय क्षेत्रमा	
३.	व्यवसायिक क्षेत्र	सेरी २/क	कुनैपनि कित्ता नरहेको व्यवसायिक क्षेत्रमा	
४.	औद्योगिक क्षेत्र	सेरी २/क	कुनैपनि कित्ता नरहेको औद्योगिक क्षेत्रमा	
५.	खानी तथा खनिज क्षेत्र	सेरी २/क	कुनैपनि कित्ता नरहेको खानी तथा खनिज क्षेत्रमा	
६.	बन क्षेत्र	सेरी २/क	कुनैपनि कित्ता नरहेको बन क्षेत्रमा	
७.	नदी, खोला, ताल, सिमसार क्षेत्र	सेरी २/क	कित्ता नं. १३, १४, १५ मात्र रहेको नदी, खोला, ताल, सिमसार क्षेत्रमा	
८.	सार्वजनिक उपयोगको क्षेत्र	सेरी २/क	कित्ता नं. १, २, ३, ६, ७, ८, ९, १०, ११ मात्र रहेको कित्ता सार्वजनिक उपयोगको क्षेत्रमा	
९.	सांस्कृतिक तथा पुरातत्त्व महत्वको क्षेत्र	सेरी २/क	कित्ता नं. ४ र ५ मात्र रहेको सांस्कृतिक तथा पुरातत्त्व महत्वको क्षेत्रमा	
१०.	नेपाल सरकारबाट आवश्यकता अनुसार तोकिएका अन्य क्षेत्र	सेरी २/क		

[Handwritten signature]



[Handwritten signature]
नि. प्रमुख प्रशासकिय अधिकारी

क्र.स	वर्गीकरण	नक्सा नं	कित्ता नं	कैफियत
१.	कृषि क्षेत्र	सेरी २/ख	कुनैपनि कित्ता नरहेको कृषि क्षेत्रमा	
२.	आवासीय क्षेत्र	सेरी २/ख	सबै कित्ता रहेको आवासीय क्षेत्रमा	
३.	व्यवसायिक क्षेत्र	सेरी २/ख	कुनैपनि कित्ता नरहेको व्यवसायिक क्षेत्रमा	
४.	औद्योगिक क्षेत्र	सेरी २/ख	कुनैपनि कित्ता नरहेको औद्योगिक क्षेत्रमा	
५.	खानी तथा खनिज क्षेत्र	सेरी २/ख	कुनैपनि कित्ता नरहेको खानी तथा खनिज क्षेत्रमा	
६.	वन क्षेत्र	सेरी २/ख	कित्ता न. १५ मात्र रहेको वन क्षेत्रमा	
७.	नदी, खोला, ताल, सिमसार क्षेत्र	सेरी २/ख	कित्ता न.१,७ मात्र रहेको नदी, खोला, ताल, सिमसार क्षेत्रमा	
८.	सार्वजनिक उपयोगको क्षेत्र	सेरी २/ख	कित्ता न.२,३,५,६,९,१०,११,१२,१३,१४ मात्र रहेको सार्वजनिक उपयोगको क्षेत्रमा	
९.	सांस्कृतिक तथा पुरातत्त्व महत्वको क्षेत्र	सेरी २/ख	कित्ता न. ८ मात्र रहेको सांस्कृतिक तथा पुरातत्त्व महत्वको क्षेत्रमा	
१०.	नेपाल सरकारबाट आवश्यकता अनुसार तोकिएका अन्य क्षेत्र	सेरी २/ख		

क्र.स	वर्गीकरण	नक्सा नं	कित्ता नं	कैफियत
१.	कृषि क्षेत्र	सेरी २/ग	कुनैपनि कित्ता नरहेको कृषि क्षेत्रमा	
२.	आवासीय क्षेत्र	सेरी २/ग	सबै कित्ता रहेको आवासीय क्षेत्रमा	
३.	व्यवसायिक क्षेत्र	सेरी २/ग	कुनैपनि कित्ता नरहेको व्यवसायिक क्षेत्रमा	
४.	औद्योगिक क्षेत्र	सेरी २/ग	कुनैपनि कित्ता नरहेको औद्योगिक क्षेत्रमा	
५.	खानी तथा खनिज क्षेत्र	सेरी २/ग	कुनैपनि कित्ता नरहेको खानी तथा खनिज क्षेत्रमा	
६.	वन क्षेत्र	सेरी २/ग	कित्ता न. १७,१८,१९ मात्र रहेको वन क्षेत्रमा	
७.	नदी, खोला, ताल, सिमसार क्षेत्र	सेरी २/ग	कित्ता न. १४,१५,१६ मात्र रहेको नदी, खोला, ताल, सिमसार क्षेत्रमा	
८.	सार्वजनिक उपयोगको क्षेत्र	सेरी २/ग	कित्ता न.१,२,३,४,५,६,७,८,९,११ मात्र रहेको सार्वजनिक उपयोगको क्षेत्रमा	
९.	सांस्कृतिक तथा पुरातत्त्व महत्वको क्षेत्र	सेरी २/ग	कित्ता न. १२,१३ मात्र रहेको सांस्कृतिक तथा पुरातत्त्व महत्वको क्षेत्रमा	
१०.	नेपाल सरकारबाट आवश्यकता अनुसार तोकिएका अन्य क्षेत्र	सेरी २/ग		

[Handwritten signature]



[Handwritten signature]
नि.प्रमुख प्रशासकीय अधिकारी

क्र.स	वर्गीकरण	नक्सा नं	कित्ता नं	कैफियत
१.	कृषि क्षेत्र	सेरी २/घ	कुनैपनि कित्ता नरहेको कृषि क्षेत्रमा	
२.	आवासीय क्षेत्र	सेरी २/घ	सबै कित्ता रहेको आवासीय क्षेत्रमा	
३.	व्यवसायिक क्षेत्र	सेरी २/घ	कुनैपनि कित्ता नरहेको व्यवसायिक क्षेत्रमा	
४.	औद्योगिक क्षेत्र	सेरी २/घ	कुनैपनि कित्ता नरहेको औद्योगिक क्षेत्रमा	
५.	खानी तथा खनिज क्षेत्र	सेरी २/घ	कुनैपनि कित्ता नरहेको खानी तथा खनिज क्षेत्रमा	
६.	बन क्षेत्र	सेरी २/घ	कित्ता न.१ मात्र रहेको बन क्षेत्रमा	
७.	नदी, खोला, ताल, सिमसार क्षेत्र	सेरी २/घ	कित्ता न. ९ मात्र रहेको नदी, खोला, ताल, सिमसार क्षेत्रमा	
८.	सार्वजनिक उपयोगको क्षेत्र	सेरी २/घ	कित्ता न. ४,७ मात्र रहेको सार्वजनिक उपयोगको क्षेत्रमा	
९.	सांस्कृतिक तथा पुरातत्त्व महत्वको क्षेत्र	सेरी २/घ	कित्ता न.२,३,५,६ मात्र रहेको सांस्कृतिक तथा पुरातत्त्व महत्वको क्षेत्रमा	
१०.	नेपाल सरकारबाट आवश्यकता अनुसार तोकिएका अन्य क्षेत्र	सेरी २/घ		

क्र.स	वर्गीकरण	नक्सा नं	कित्ता नं	कैफियत
१.	कृषि क्षेत्र	सेरी २/ड	कुनैपनि कित्ता नरहेको कृषि क्षेत्रमा	
२.	आवासीय क्षेत्र	सेरी २/ड	सबै कित्ता रहेको आवासीय क्षेत्रमा	
३.	व्यवसायिक क्षेत्र	सेरी २/ड	कुनैपनि कित्ता नरहेको व्यवसायिक क्षेत्रमा	
४.	औद्योगिक क्षेत्र	सेरी २/ड	कुनैपनि कित्ता नरहेको औद्योगिक क्षेत्रमा	
५.	खानी तथा खनिज क्षेत्र	सेरी २/ड	कुनैपनि कित्ता नरहेको खानी तथा खनिज क्षेत्रमा	
६.	बन क्षेत्र	सेरी २/ड	कुनैपनि कित्ता नरहेको बन क्षेत्रमा	
७.	नदी, खोला, ताल, सिमसार क्षेत्र	सेरी २/ड	कित्ता न.६ मात्र रहेको नदी, खोला, ताल, सिमसार क्षेत्रमा	
८.	सार्वजनिक उपयोगको क्षेत्र	सेरी २/ड	कित्ता न.१,२,३,४,५,७, मात्र रहेको सार्वजनिक उपयोगको क्षेत्रमा	
९.	सांस्कृतिक तथा पुरातत्त्व महत्वको क्षेत्र	सेरी २/ड	कुनैपनि कित्ता नरहेको सांस्कृतिक तथा पुरातत्त्व महत्वको क्षेत्रमा	
१०.	नेपाल सरकारबाट आवश्यकता अनुसार तोकिएका अन्य क्षेत्र	सेरी २/ड		

[Handwritten signature]



[Handwritten signature]

लि. प्रमुख प्रशासक

क्र.स	वर्गीकरण	नक्सा नं	किता नं	कैफियत
१.	कृषि क्षेत्र	सेरी २/च	कुनैपनि किता नरहेको कृषि क्षेत्रमा	
२.	आवासीय क्षेत्र	सेरी २/च	सबै किता रहेको आवासीय क्षेत्रमा	
३.	व्यवसायिक क्षेत्र	सेरी २/च	कुनैपनि किता नरहेको व्यवसायिक क्षेत्रमा	
४.	औद्योगिक क्षेत्र	सेरी २/च	कुनैपनि किता नरहेको औद्योगिक क्षेत्रमा	
५.	खानी तथा खनिज क्षेत्र	सेरी २/च	कुनैपनि किता नरहेको खानी तथा खनिज क्षेत्रमा	
६.	बन क्षेत्र	सेरी २/च	कुनैपनि किता नरहेको बन क्षेत्रमा	
७.	नदी, खोला, ताल, सिमसार क्षेत्र	सेरी २/च	कुनैपनि किता नरहेको नदी, खोला, ताल, सिमसार क्षेत्रमा	
८.	सार्वजनिक उपयोगको क्षेत्र	सेरी २/च	किता नं. १, २, ३, ४ मात्र रहेको सार्वजनिक उपयोगको क्षेत्रमा	
९.	सांस्कृतिक तथा पुरातत्त्व महत्वको क्षेत्र	सेरी २/च	कुनैपनि किता नरहेको सांस्कृतिक तथा पुरातत्त्व महत्वको क्षेत्रमा	
१०.	नेपाल सरकारबाट आवश्यकता अनुसार तोकिएका अन्य क्षेत्र	सेरी २/च		

क्र.स	वर्गीकरण	नक्सा नं	किता नं	कैफियत
१.	कृषि क्षेत्र	सेरी २/छ	कुनैपनि किता नरहेको कृषि क्षेत्रमा	
२.	आवासीय क्षेत्र	सेरी २/छ	सबै किता रहेको आवासीय क्षेत्रमा	
३.	व्यवसायिक क्षेत्र	सेरी २/छ	कुनैपनि किता नरहेको व्यवसायिक क्षेत्रमा	
४.	औद्योगिक क्षेत्र	सेरी २/छ	कुनैपनि किता नरहेको औद्योगिक क्षेत्रमा	
५.	खानी तथा खनिज क्षेत्र	सेरी २/छ	कुनैपनि किता नरहेको खानी तथा खनिज क्षेत्रमा	
६.	बन क्षेत्र	सेरी २/छ	किता नं. ४ र ५ मात्र रहेको बन क्षेत्रमा	
७.	नदी, खोला, ताल, सिमसार क्षेत्र	सेरी २/छ	कुनैपनि किता नरहेको नदी, खोला, ताल, सिमसार क्षेत्रमा	
८.	सार्वजनिक उपयोगको क्षेत्र	सेरी २/छ	किता १, २, ३ मात्र रहेको सार्वजनिक उपयोगको क्षेत्रमा	
९.	सांस्कृतिक तथा पुरातत्त्व महत्वको क्षेत्र	सेरी २/छ	कुनैपनि किता नरहेको सांस्कृतिक तथा पुरातत्त्व महत्वको क्षेत्रमा	
१०.	नेपाल सरकारबाट आवश्यकता अनुसार तोकिएका अन्य क्षेत्र	सेरी २/छ		

[Handwritten signature]



[Handwritten signature]

नि.प्रमुख प्रशासनिक अधिकृत


क्र.स	वर्गीकरण	नक्सा नं	कित्ता नं	कैफियत
१	कृषि क्षेत्र	सेरी ३/क	कित्ता न. १७१, १८०, ३३१, ३३२ मात्र रहेको कृषि क्षेत्रमा	
२	आवासीय क्षेत्र	सेरी ३/क	बाँकी सबै कित्ता रहेको आवासीय क्षेत्रमा	
३	व्यवसायिक क्षेत्र	सेरी ३/क	कुनैपनि कित्ता नरहेको व्यवसायिक क्षेत्रमा	
४	औद्योगिक क्षेत्र	सेरी ३/क	कुनैपनि कित्ता नरहेको औद्योगिक क्षेत्रमा	
५	खानी तथा खनिज क्षेत्र	सेरी ३/क	कुनैपनि कित्ता नरहेको खानी तथा खनिज क्षेत्रमा	
६	वन क्षेत्र	सेरी ३/क	कुनैपनि कित्ता नरहेको वन क्षेत्रमा	
७	नदी, खोला, ताल, सिमसार क्षेत्र	सेरी ३/क	कित्ता न. १ मात्र रहेको नदी, खोला, ताल, सिमसार क्षेत्रमा	
८	सार्वजनिक उपयोगको क्षेत्र	सेरी ३/क	कित्ता न. २, ३, ६, ७, ८, ६८, ७१, १०२, १०५ सम्म मात्र रहेको सार्वजनिक उपयोगको क्षेत्रमा	
९	सांस्कृतिक तथा पुरातत्त्व महत्वको क्षेत्र	सेरी ३/क	कित्ता न. ४, ५ मात्र रहेको सांस्कृतिक तथा पुरातत्त्व महत्वको क्षेत्रमा	
१०	नेपाल सरकारबाट आवश्यकता अनुसार तोकिएका अन्य क्षेत्र	सेरी ३/क		

क्र.स	वर्गीकरण	नक्सा नं	कित्ता नं	कैफियत
१	कृषि क्षेत्र	सेरी ३/ख	कित्ता नं. २४, ५१ मात्र रहेको कृषि क्षेत्रमा	
२	आवासीय क्षेत्र	सेरी ३/ख	बाँकी रहेको सबै कित्ता आवासीय क्षेत्रमा	
३	व्यवसायिक क्षेत्र	सेरी ३/ख	कुनैपनि कित्ता नरहेको व्यवसायिक क्षेत्रमा	
४	औद्योगिक क्षेत्र	सेरी ३/ख	कुनैपनि कित्ता नरहेको औद्योगिक क्षेत्रमा	
५	खानी तथा खनिज क्षेत्र	सेरी ३/ख	कुनैपनि कित्ता नरहेको खानी तथा खनिज क्षेत्रमा	
६	वन क्षेत्र	सेरी ३/ख	कुनैपनि कित्ता नरहेको वन क्षेत्रमा	
७	नदी, खोला, ताल, सिमसार क्षेत्र	सेरी ३/ख	कित्ता न. ३, ४, ५ मात्र रहेको नदी, खोला, ताल, सिमसार क्षेत्रमा	
८	सार्वजनिक उपयोगको क्षेत्र	सेरी ३/ख	कित्ता न. १, २, २४ सम्म मात्र रहेको सार्वजनिक उपयोगको क्षेत्रमा	
९	सांस्कृतिक तथा पुरातत्त्व महत्वको क्षेत्र	सेरी ३/ख	कुनैपनि कित्ता नरहेको सांस्कृतिक तथा पुरातत्त्व महत्वको क्षेत्रमा	
१०	नेपाल सरकारबाट आवश्यकता अनुसार तोकिएका अन्य क्षेत्र	सेरी ३/ख		





 पञ्चाङ्ग गाउँपालिका
 कार्यपालिकाको कार्यालय
 रामतडी, मुगु
 कर्णाली प्रदेश, नेपाल



नि.प्र.मु.स. प्रशासकिय अधिकृत

क्र.स	वर्गीकरण	नक्सा नं	कित्ता नं	कैफियत
१.	कृषि क्षेत्र	सेरी ३/ग	कुनैपनि कित्ता नरहेको कृषि क्षेत्रमा	
२.	आवासीय क्षेत्र	सेरी ३/ग	सबै कित्ता रहेको आवासीय क्षेत्रमा	
३.	व्यवसायिक क्षेत्र	सेरी ३/ग	कुनैपनि कित्ता नरहेको व्यवसायिक क्षेत्रमा	
४.	औद्योगिक क्षेत्र	सेरी ३/ग	कुनैपनि कित्ता नरहेको औद्योगिक क्षेत्रमा	
५.	खानी तथा खनिज क्षेत्र	सेरी ३/ग	कुनैपनि कित्ता नरहेको खानी तथा खनिज क्षेत्रमा	
६.	बन क्षेत्र	सेरी ३/ग	कित्ता नं. १० मात्र रहेको बन क्षेत्रमा	
७.	नदी, खोला, ताल, सिमसार क्षेत्र	सेरी ३/ग	कित्ता नं. ६, ७ सम्म मात्र रहेको नदी, खोला, ताल, सिमसार क्षेत्रमा	
८.	सार्वजनिक उपयोगको क्षेत्र	सेरी ३/ग	कित्ता नं. १, २, ३, ८, ९ सम्म मात्र रहेको सार्वजनिक उपयोगको क्षेत्रमा	
९.	सांस्कृतिक तथा पुरातत्त्व महत्वको क्षेत्र	सेरी ३/ग	कित्ता नं. ४, ५ सम्म मात्र रहेको सांस्कृतिक तथा पुरातत्त्व महत्वको क्षेत्रमा	
१०.	नेपाल सरकारबाट आवश्यकता अनुसार तोकिएका अन्य क्षेत्र	सेरी ३/ग		

क्र.स	वर्गीकरण	नक्सा नं	कित्ता नं	कैफियत
१.	कृषि क्षेत्र	सेरी ५/क	कुनैपनि कित्ता नरहेको कृषि क्षेत्रमा	
२.	आवासीय क्षेत्र	सेरी ५/क	सबै कित्ता आवासीय क्षेत्रमा रहेको	
३.	व्यवसायिक क्षेत्र	सेरी ५/क	कुनैपनि कित्ता नरहेको व्यवसायिक क्षेत्रमा	
४.	औद्योगिक क्षेत्र	सेरी ५/क	कुनैपनि कित्ता नरहेको औद्योगिक क्षेत्रमा	
५.	खानी तथा खनिज क्षेत्र	सेरी ५/क	कुनैपनि कित्ता नरहेको खानी तथा खनिज क्षेत्रमा	
६.	बन क्षेत्र	सेरी ५/क	कुनैपनि कित्ता बन क्षेत्रमा नरहेको	
७.	नदी, खोला, ताल, सिमसार क्षेत्र	सेरी ५/क	कित्ता नं. ४ मात्र रहेको नदी, खोला, ताल, सिमसार क्षेत्रमा	
८.	सार्वजनिक उपयोगको क्षेत्र	सेरी ५/क	कित्ता नं. १, २, ३, ५, ६, ८, १०, ११ सम्म मात्र रहेको सार्वजनिक उपयोगको क्षेत्रमा	
९.	सांस्कृतिक तथा पुरातत्त्व महत्वको क्षेत्र	सेरी ५/क	कित्ता नं. ७, ९ मात्र रहेको सांस्कृतिक तथा पुरातत्त्व महत्वको क्षेत्रमा	
१०.	नेपाल सरकारबाट आवश्यकता अनुसार तोकिएका अन्य क्षेत्र	सेरी ५/क		



नि. प्रशासकिय

क्र.स	वर्गीकरण	नक्सा नं	किता नं	कैफियत
१.	कृषि क्षेत्र	सेरी ५/ख	कुनैपनि किता नरहेको कृषि क्षेत्रमा	
२.	आवासीय क्षेत्र	सेरी ५/ख	सबै किता रहेको आवासीय क्षेत्रमा	
३.	व्यवसायिक क्षेत्र	सेरी ५/ख	कुनैपनि किता नरहेको व्यवसायिक क्षेत्रमा	
४.	औद्योगिक क्षेत्र	सेरी ५/ख	कुनैपनि किता नरहेको औद्योगिक क्षेत्रमा	
५.	खानी तथा खनिज क्षेत्र	सेरी ५/ख	कुनैपनि किता नरहेको खानी तथा खनिज क्षेत्रमा	
६.	बन क्षेत्र	सेरी ५/ख	कुनैपनि किता नरहेको बन क्षेत्रमा	
७.	नदी, खोला, ताल, सिमसार क्षेत्र	सेरी ५/ख	कुनैपनि किता नरहेको नदी, खोला, ताल, सिमसार क्षेत्रमा	
८.	सार्वजनिक उपयोगको क्षेत्र	सेरी ५/ख	किता न. १ र २ सम्म मात्र रहेको सार्वजनिक उपयोगको क्षेत्रमा	
९.	सांस्कृतिक तथा पुरातत्त्व महत्वको क्षेत्र	सेरी ५/ख	कुनैपनि किता नरहेको सांस्कृतिक तथा पुरातत्त्व महत्वको क्षेत्रमा	
१०.	नेपाल सरकारबाट आवश्यकता अनुसार तोकिएका अन्य क्षेत्र	सेरी ५/ख		

क्र.स	वर्गीकरण	नक्सा नं	किता नं	कैफियत
१.	कृषि क्षेत्र	सेरी ५/ग	कुनैपनि किता नरहेको कृषि क्षेत्रमा	
२.	आवासीय क्षेत्र	सेरी ५/ग	सबै किता रहेको आवासीय क्षेत्रमा	
३.	व्यवसायिक क्षेत्र	सेरी ५/ग	कुनैपनि किता नरहेको व्यवसायिक क्षेत्रमा	
४.	औद्योगिक क्षेत्र	सेरी ५/ग	कुनैपनि किता नरहेको औद्योगिक क्षेत्रमा	
५.	खानी तथा खनिज क्षेत्र	सेरी ५/ग	कुनैपनि किता नरहेको खानी तथा खनिज क्षेत्रमा	
६.	बन क्षेत्र	सेरी ५/ग	कुनैपनि किता नरहेको बन क्षेत्रमा	
७.	नदी, खोला, ताल, सिमसार क्षेत्र	सेरी ५/ग	किता न. २ मात्र रहेको नदी, खोला, ताल, सिमसार क्षेत्रमा	
८.	सार्वजनिक उपयोगको क्षेत्र	सेरी ५/ग	किता न. १ मात्र रहेको सार्वजनिक उपयोगको क्षेत्रमा	
९.	सांस्कृतिक तथा पुरातत्त्व महत्वको क्षेत्र	सेरी ५/ग	कुनैपनि किता नरहेको सांस्कृतिक तथा पुरातत्त्व महत्वको क्षेत्रमा	
१०.	नेपाल सरकारबाट आवश्यकता अनुसार तोकिएका अन्य क्षेत्र	सेरी ५/ग		



मौखिक/लेखाड गाउँपालिका
कार्यपालिकाको कार्यालय
रामतडी, मुगु
कर्णाली प्रदेश, नेपाल

नि.प्र.मु.स.प.स.प.
[Signature]

वडा नं: २

भू-उपयोग बर्गीकरण योजना/ मापदण्ड

मुमि बर्गीकरण अनुसुची १

वडा नं. २

क्र.स	वर्गीकरण	नक्सा नं	कित्ता नं	कैफियत
१.	कृषि क्षेत्र	सेरी ४/क	कुनैपनि कित्ता नरहेको कृषि क्षेत्रमा	
२.	आवासीय क्षेत्र	सेरी ४/क	सबै कित्ता रहेको आवासीय क्षेत्रमा	
३.	व्यवसायिक क्षेत्र	सेरी ४/क	कुनैपनि कित्ता नरहेको व्यवसायिक क्षेत्रमा	
४.	औद्योगिक क्षेत्र	सेरी ४/क	कुनैपनि कित्ता नरहेको औद्योगिक क्षेत्रमा	
५.	खानी तथा खनिज क्षेत्र	सेरी ४/क	कुनैपनि कित्ता नरहेको खानी तथा खनिज क्षेत्रमा	
६.	वन क्षेत्र	सेरी ४/क	कुनैपनि कित्ता नरहेको वन क्षेत्रमा	
७.	नदी, खोला, ताल, सिमसार क्षेत्र	सेरी ४/क	कुनैपनि कित्ता नरहेको नदी, खोला, ताल, सिमसार क्षेत्रमा	
८.	सार्वजनिक उपयोगको क्षेत्र	सेरी ४/क	कुनै पनि कित्ता नरहेको सार्वजनिक उपयोगको क्षेत्रमा	
९.	सांस्कृतिक तथा पुरातत्त्व महत्वको क्षेत्र	सेरी ४/क	कुनैपनि कित्ता नरहेको सांस्कृतिक तथा पुरातत्त्व महत्वको क्षेत्रमा	
१०.	नेपाल सरकारबाट आवश्यकता अनुसार तोकिएका अन्य क्षेत्र	सेरी ४/क		



नि.प्रमुख प्रशासक

क्र.स	वर्गीकरण	नक्सा नं	कित्ता नं	कैफियत
१	कृषि क्षेत्र	सेरी ४/ख	कुनैपनि कित्ता नरहेको कृषि क्षेत्रमा	
२	आवासीय क्षेत्र	सेरी ४/ख	सबै कित्ता रहेको आवासीय क्षेत्रमा	
३	व्यवसायिक क्षेत्र	सेरी ४/ख	कुनैपनि कित्ता नरहेको व्यवसायिक क्षेत्रमा	
४	औद्योगिक क्षेत्र	सेरी ४/ख	कुनैपनि कित्ता नरहेको औद्योगिक क्षेत्रमा	
५	खानी तथा खनिज क्षेत्र	सेरी ४/ख	कुनैपनि कित्ता नरहेको खानी तथा खनिज क्षेत्रमा	
६	वन क्षेत्र	सेरी ४/ख	कुनैपनि कित्ता नरहेको वन क्षेत्रमा	
७	नदी, खोला, ताल, सिमसार क्षेत्र	सेरी ४/ख	कुनैपनि कित्ता नरहेको नदी, खोला, ताल, सिमसार क्षेत्रमा	
८	सार्वजनिक उपयोगको क्षेत्र	सेरी ४/ख	कित्ता न. १ र ४ मात्र रहेको सार्वजनिक उपयोगको क्षेत्रमा	
९	सांस्कृतिक तथा पुरातत्त्व महत्वको क्षेत्र	सेरी ४/ख	कित्ता न. २ र ३ मात्र रहेको सांस्कृतिक तथा पुरातत्त्व महत्वको क्षेत्रमा	
१०	नेपाल सरकारबाट आवश्यकता अनुसार तोकिएका अन्य क्षेत्र	सेरी ४/ख		

क्र.स	वर्गीकरण	नक्सा नं	कित्ता नं	कैफियत
१.	कृषि क्षेत्र	सेरी ४/ग	कित्ता न. ४९ मात्र कृषि रहेको क्षेत्रमा	
२.	आवासीय क्षेत्र	सेरी ४/ग	बाँकि सबै कित्ता रहेको आवासीय क्षेत्रमा	
३.	व्यवसायिक क्षेत्र	सेरी ४/ग	कुनैपनि कित्ता नरहेको व्यवसायिक क्षेत्रमा	
४.	औद्योगिक क्षेत्र	सेरी ४/ग	कुनैपनि कित्ता नरहेको औद्योगिक क्षेत्रमा	
५.	खानी तथा खनिज क्षेत्र	सेरी ४/ग	कुनैपनि कित्ता नरहेको खानी तथा खनिज क्षेत्रमा	
६.	वन क्षेत्र	सेरी ४/ग	कुनैपनि कित्ता नरहेको वन क्षेत्रमा	
७.	नदी, खोला, ताल, सिमसार क्षेत्र	सेरी ४/ग	कुनैपनि कित्ता नरहेको नदी, खोला, ताल, सिमसार क्षेत्रमा	
८.	सार्वजनिक उपयोगको क्षेत्र	सेरी ४/ग	कित्ता न. २ मात्र रहेको सार्वजनिक उपयोगको क्षेत्रमा	
९.	सांस्कृतिक तथा पुरातत्त्व महत्वको क्षेत्र	सेरी ४/ग	कुनैपनि कित्ता नरहेको सांस्कृतिक तथा पुरातत्त्व महत्वको क्षेत्रमा	
१०.	नेपाल सरकारबाट आवश्यकता अनुसार तोकिएका अन्य क्षेत्र	सेरी ४/ग		

[Handwritten signature]



[Official stamp of Ramtadi, Mugu, Nepal. The stamp includes the text 'रामतडी, मुगु', 'नेपाली प्रदेश, नेपाल', and 'कार्यपालिकाको कार्यालय'.

[Handwritten signature]
नि.प्र.मु.ख. प्रशासक

क्र.स	वर्गीकरण	नक्सा नं	कित्ता नं	कैफियत
१.	कृषि क्षेत्र	सेरी ४/घ	कुनैपनि कित्ता नरहेको कृषि क्षेत्रमा	
२.	आवासीय क्षेत्र	सेरी ४/घ	सबै कित्ता रहेको आवासीय क्षेत्रमा	
३.	व्यवसायिक क्षेत्र	सेरी ४/घ	कुनैपनि कित्ता नरहेको व्यवसायिक क्षेत्रमा	
४.	औद्योगिक क्षेत्र	सेरी ४/घ	कुनैपनि कित्ता नरहेको औद्योगिक क्षेत्रमा	
५.	खानी तथा खनिज क्षेत्र	सेरी ४/घ	कुनैपनि कित्ता नरहेको खानी तथा खनिज क्षेत्रमा	
६.	वन क्षेत्र	सेरी ४/घ	कुनैपनि कित्ता नरहेको वन क्षेत्रमा	
७.	नदी, खोला, ताल, सिमसार क्षेत्र	सेरी ४/घ	कुनैपनि कित्ता नरहेको नदी, खोला, ताल, सिमसार क्षेत्रमा	
८.	सार्वजनिक उपयोगको क्षेत्र	सेरी ४/घ	कुनैपनि कित्ता नरहेको सार्वजनिक उपयोगको क्षेत्रमा	
९.	सांस्कृतिक तथा पुरातत्त्व महत्वको क्षेत्र	सेरी ४/घ	कुनैपनि कित्ता नरहेको सांस्कृतिक तथा पुरातत्त्व महत्वको क्षेत्रमा	
१०.	नेपाल सरकारबाट आवश्यकता अनुसार तोकिएका अन्य क्षेत्र	सेरी ४/घ		

क्र.स	वर्गीकरण	नक्सा नं	कित्ता नं	कैफियत
१.	कृषि क्षेत्र	सेरी ४/ड	कुनैपनि कित्ता नरहेको कृषि क्षेत्रमा	
२.	आवासीय क्षेत्र	सेरी ४/ड	सबै कित्ता रहेको आवासीय क्षेत्रमा	
३.	व्यवसायिक क्षेत्र	सेरी ४/ड	कुनैपनि कित्ता नरहेको व्यवसायिक क्षेत्रमा	
४.	औद्योगिक क्षेत्र	सेरी ४/ड	कुनैपनि कित्ता नरहेको औद्योगिक क्षेत्रमा	
५.	खानी तथा खनिज क्षेत्र	सेरी ४/ड	कुनैपनि कित्ता नरहेको खानी तथा खनिज क्षेत्रमा	
६.	वन क्षेत्र	सेरी ४/ड	कित्ता न.४ र ५ मात्र रहेको वन क्षेत्रमा	
७.	नदी, खोला, ताल, सिमसार क्षेत्र	सेरी ४/ड	कुनैपनि कित्ता नरहेको नदी, खोला, ताल, सिमसार क्षेत्रमा	
८.	सार्वजनिक उपयोगको क्षेत्र	सेरी ४/ड	कित्ता न.१, २, ३, ६ मात्र रहेको सार्वजनिक उपयोगको क्षेत्रमा	
९.	सांस्कृतिक तथा पुरातत्त्व महत्वको क्षेत्र	सेरी ४/ड	कुनै पनि कित्ता नरहेको सांस्कृतिक तथा पुरातत्त्व महत्वको क्षेत्रमा	
१०.	नेपाल सरकारबाट आवश्यकता अनुसार तोकिएका अन्य क्षेत्र	सेरी ४/ड		

[Handwritten signature]



[Handwritten signature]
 लि. प्रमुख प्रशासनिक

क्र.स	वर्गीकरण	नक्सा नं	किता नं	कैफियत
१.	कृषि क्षेत्र	सेरी ४/च	बाँकी रहेको सबै किता कृषि क्षेत्रमा	
२.	आवासीय क्षेत्र	सेरी ४/च	किता न.४ देखि २९ सम्म मात्र किता रहेको आवासीय क्षेत्रमा	
३.	व्यवसायिक क्षेत्र	सेरी ४/च	कुनैपनि किता नरहेको व्यवसायिक क्षेत्रमा	
४.	औद्योगिक क्षेत्र	सेरी ४/च	कुनैपनि किता नरहेको औद्योगिक क्षेत्रमा	
५.	खानी तथा खनिज क्षेत्र	सेरी ४/च	कुनैपनि किता नरहेको खानी तथा खनिज क्षेत्रमा	
६.	बन क्षेत्र	सेरी ४/च	किता न.१, २, ३, मात्र रहेको बन क्षेत्रमा	
७.	नदी, खोला, ताल, सिमसार क्षेत्र	सेरी ४/च	कुनै पनि किता नरहेको नदी, खोला, ताल, सिमसार क्षेत्रमा	
८.	सार्वजनिक उपयोगको क्षेत्र	सेरी ४/च	कुनै पनि किता नरहेको सार्वजनिक उपयोगको क्षेत्रमा	
९.	सांस्कृतिक तथा पुरातत्त्व महत्वको क्षेत्र	सेरी ४/च	कुनै पनि किता नरहेको सांस्कृतिक तथा पुरातत्त्व महत्वको क्षेत्रमा	
१०.	नेपाल सरकारबाट आवश्यकता अनुसार तोकिएका अन्य क्षेत्र	सेरी ४/च		

क्र.स	वर्गीकरण	नक्सा नं	किता नं	कैफियत
१.	कृषि क्षेत्र	सेरी ६/क	कुनैपनि किता नरहेको कृषि क्षेत्रमा	
२.	आवासीय क्षेत्र	सेरी ६/क	सबै किता रहेको आवासीय क्षेत्रमा	
३.	व्यवसायिक क्षेत्र	सेरी ६/क	कुनैपनि किता नरहेको व्यवसायिक क्षेत्रमा	
४.	औद्योगिक क्षेत्र	सेरी ६/क	कुनैपनि किता नरहेको औद्योगिक क्षेत्रमा	
५.	खानी तथा खनिज क्षेत्र	सेरी ६/क	कुनैपनि किता नरहेको खानी तथा खनिज क्षेत्रमा	
६.	बन क्षेत्र	सेरी ६/क	किता न. ८ मात्र रहेको बन क्षेत्रमा	
७.	नदी, खोला, ताल, सिमसार क्षेत्र	सेरी ६/क	किता न ३ र ६ मात्र रहेको नदी, खोला, ताल, सिमसार क्षेत्रमा	
८.	सार्वजनिक उपयोगको क्षेत्र	सेरी ६/क	किता न.१, २, ४, ५ मात्र रहेको सार्वजनिक उपयोगको क्षेत्रमा	
९.	सांस्कृतिक तथा पुरातत्त्व महत्वको क्षेत्र	सेरी ६/क	किता न.७ मात्र रहेको सांस्कृतिक तथा पुरातत्त्व महत्वको क्षेत्रमा	
१०.	नेपाल सरकारबाट आवश्यकता अनुसार तोकिएका अन्य क्षेत्र	सेरी ६/क		



राज्य शिक्षा बोर्ड
काठमाडौं
कार्यपालिकाको कार्यालय
रामतडी, मुगु
कर्णाली प्रदेश, नेपाल

वि.प्र.मुख प्रशासक

क्र.स	वर्गीकरण	नक्सा नं	कित्ता नं	कैफियत
१	कृषि क्षेत्र	सेरी ६/ख	सबै कित्ता रहेको कृषि क्षेत्रमा	
२	आवासीय क्षेत्र	सेरी ६/ख	कुनैपनि कित्ता नरहेको आवासीय क्षेत्रमा	
३	व्यवसायिक क्षेत्र	सेरी ६/ख	कुनैपनि कित्ता नरहेको व्यवसायिक क्षेत्रमा	
४	औद्योगिक क्षेत्र	सेरी ६/ख	कुनैपनि कित्ता नरहेको औद्योगिक क्षेत्रमा	
५	खानी तथा खनिज क्षेत्र	सेरी ६/ख	कुनैपनि कित्ता नरहेको खानी तथा खनिज क्षेत्रमा	
६	वन क्षेत्र	सेरी ६/ख	कुनैपनि कित्ता वन क्षेत्रमा नरहेको	
७	नदी, खोला, ताल, सिमसार क्षेत्र	सेरी ६/ख	कित्ता न. १ मात्र रहेको नदी, खोला, ताल, सिमसार क्षेत्रमा	
८	सार्वजनिक उपयोगको क्षेत्र	सेरी ६/ख	कित्ता न. २ र ३ मात्र रहेको सार्वजनिक उपयोगको क्षेत्रमा	
९	सांस्कृतिक तथा पुरातत्त्व महत्वको क्षेत्र	सेरी ६/ख	कुनै पनि कित्ता नरहेको सांस्कृतिक तथा पुरातत्त्व महत्वको क्षेत्रमा	
१०	नेपाल सरकारबाट आवश्यकता अनुसार तोकिएका अन्य क्षेत्र	सेरी ६/ख		

क्र.स	वर्गीकरण	नक्सा नं	कित्ता नं	कैफियत
१	कृषि क्षेत्र	सेरी ६/ग	बाँकी रहेको सबै कित्ता कृषि क्षेत्रमा	
२	आवासीय क्षेत्र	सेरी ६/ग	कित्ता न. २६, २७, २८, २९, ३१, ५१, १३५, १३६, १३७, १३८, १३९ सम्म मात्र कित्ता रहेको आवासीय क्षेत्रमा	
३	व्यवसायिक क्षेत्र	सेरी ६/ग	कुनैपनि कित्ता नरहेको व्यवसायिक क्षेत्रमा	
४	औद्योगिक क्षेत्र	सेरी ६/ग	कुनैपनि कित्ता नरहेको औद्योगिक क्षेत्रमा	
५	खानी तथा खनिज क्षेत्र	सेरी ६/ग	कुनैपनि कित्ता नरहेको खानी तथा खनिज क्षेत्रमा	
६	वन क्षेत्र	सेरी ६/ग	कुनैपनि कित्ता नरहेको वन क्षेत्रमा	
७	नदी, खोला, ताल, सिमसार क्षेत्र	सेरी ६/ग	कित्ता न. २ र ४ मात्र रहेको नदी, खोला, ताल, सिमसार क्षेत्रमा	
८	सार्वजनिक उपयोगको क्षेत्र	सेरी ६/ग	कित्ता न. १, ३, ५, ६, ७ मात्र रहेको सार्वजनिक उपयोगको क्षेत्रमा	
९	सांस्कृतिक तथा पुरातत्त्व महत्वको क्षेत्र	सेरी ६/ग	कुनै पनि कित्ता नरहेको सांस्कृतिक तथा पुरातत्त्व महत्वको क्षेत्रमा	
१०	नेपाल सरकारबाट आवश्यकता अनुसार तोकिएका अन्य क्षेत्र	सेरी ६/ग		

[Handwritten signature]



गण्डकी प्रदेश
 पोखरा महानगरपालिकाको कार्यालय
 रामतडी, मुगु
 गण्डकी प्रदेश, नेपाल

[Handwritten signature]
 नि.प्रमुख प्रशासकीय अधिकारी

क्र.स	वर्गीकरण	नक्सा नं	कित्ता नं	कैफियत
१	कृषि क्षेत्र	सेरी ६/घ	कित्ता नं. ५६, ८४, ८५ सम्म मात्र रहेको कृषि क्षेत्रमा	
२	आवासीय क्षेत्र	सेरी ६/घ	बाँकि सबै कित्ता रहेको आवासीय क्षेत्रमा	
३	व्यवसायिक क्षेत्र	सेरी ६/घ	कुनैपनि कित्ता नरहेको व्यवसायिक क्षेत्रमा	
४	औद्योगिक क्षेत्र	सेरी ६/घ	कुनैपनि कित्ता नरहेको औद्योगिक क्षेत्रमा	
५	खानी तथा खनिज क्षेत्र	सेरी ६/घ	कुनैपनि कित्ता नरहेको खानी तथा खनिज क्षेत्रमा	
६	वन क्षेत्र	सेरी ६/घ	कुनैपनि कित्ता वन क्षेत्रमा नरहेको	
७	नदी, खोला, ताल, सिमसार क्षेत्र	सेरी ६/घ	कुनै पनि कित्ता नरहेको नदी, खोला, ताल, सिमसार क्षेत्रमा	
८	सार्वजनिक उपयोगको क्षेत्र	सेरी ६/घ	कित्ता नं. १, २, ४ मात्र रहेको सार्वजनिक उपयोगको क्षेत्रमा	
९	सांस्कृतिक तथा पुरातनित्व महत्वको क्षेत्र	सेरी ६/घ	कित्ता नं. ३ मात्र रहेको सांस्कृतिक तथा पुरातनित्व महत्वको क्षेत्रमा	
१०	नेपाल सरकारबाट आवश्यकता अनुसार तोकिएका अन्य क्षेत्र	सेरी ६/घ		

क्र.स	वर्गीकरण	नक्सा नं	कित्ता नं	कैफियत
१	कृषि क्षेत्र	सेरी ७/क	कुनैपनि कित्ता नरहेको कृषि क्षेत्रमा	
२	आवासीय क्षेत्र	सेरी ७/क	सबै कित्ता रहेको आवासीय क्षेत्रमा	
३	व्यवसायिक क्षेत्र	सेरी ७/क	कुनैपनि कित्ता नरहेको व्यवसायिक क्षेत्रमा	
४	औद्योगिक क्षेत्र	सेरी ७/क	कुनैपनि कित्ता नरहेको औद्योगिक क्षेत्रमा	
५	खानी तथा खनिज क्षेत्र	सेरी ७/क	कुनैपनि कित्ता नरहेको खानी तथा खनिज क्षेत्रमा	
६	वन क्षेत्र	सेरी ७/क	कित्ता नं. ३ मात्र रहेको वन क्षेत्रमा	
७	नदी, खोला, ताल, सिमसार क्षेत्र	सेरी ७/क	कुनै पनि कित्ता नरहेको नदी, खोला, ताल, सिमसार क्षेत्रमा	
८	सार्वजनिक उपयोगको क्षेत्र	सेरी ७/क	कित्ता नं. १, २, ४ मात्र रहेको सार्वजनिक उपयोगको क्षेत्रमा	
९	सांस्कृतिक तथा पुरातनित्व महत्वको क्षेत्र	सेरी ७/क	कुनै पनि कित्ता रहेको सांस्कृतिक तथा पुरातनित्व महत्वको क्षेत्रमा	
१०	नेपाल सरकारबाट आवश्यकता अनुसार तोकिएका अन्य क्षेत्र	सेरी ७/क		

[Handwritten signature]



पोखरा नगरपालिका
कार्यपालिकाको कार्यालय
रामतडी, मुगु
कर्णाली प्रदेश, नेपाल

[Handwritten signature]
नि.प्रमुख प्रशासकीय अधिकारी

क्र.स	वर्गीकरण	नक्सा नं	कित्ता नं	कैफियत
१	कृषि क्षेत्र	सेरी ७/ख	कुनैपनि कित्ता नरहेको कृषि क्षेत्रमा	
२	आवासीय क्षेत्र	सेरी ७/ख	सबै कित्ता रहेको आवासीय क्षेत्रमा	
३	व्यवसायिक क्षेत्र	सेरी ७/ख	कुनैपनि कित्ता नरहेको व्यवसायिक क्षेत्रमा	
४	औद्योगिक क्षेत्र	सेरी ७/ख	कुनैपनि कित्ता नरहेको औद्योगिक क्षेत्रमा	
५	खानी तथा खनिज क्षेत्र	सेरी ७/ख	कुनैपनि कित्ता नरहेको खानी तथा खनिज क्षेत्रमा	
६	बन क्षेत्र	सेरी ७/ख	कुनैपनि कित्ता नरहेको बन क्षेत्रमा	
७	नदी, खोला, ताल, सिमसार क्षेत्र	सेरी ७/ख	कुनै पनि कित्ता नरहेको नदी, खोला, ताल, सिमसार क्षेत्रमा	
८	सार्वजनिक उपयोगको क्षेत्र	सेरी ७/ख	कित्ता न.१,२,३,४,५,७ मात्र रहेको सार्वजनिक उपयोगको क्षेत्रमा	
९	सांस्कृतिक तथा पुरातत्त्व महत्वको क्षेत्र	सेरी ७/ख	कित्ता न.६ मात्र रहेको सांस्कृतिक तथा पुरातत्त्व महत्वको क्षेत्रमा	
१०	नेपाल सरकारबाट आवश्यकता अनुसार तोकिएका अन्य क्षेत्र	सेरी ७/ख		

क्र.स	वर्गीकरण	नक्सा नं	कित्ता नं	कैफियत
१	कृषि क्षेत्र	सेरी ८/क	कुनैपनि कित्ता नरहेको कृषि क्षेत्रमा	
२	आवासीय क्षेत्र	सेरी ८/क	सबै कित्ता रहेको आवासीय क्षेत्रमा	
३	व्यवसायिक क्षेत्र	सेरी ८/क	कुनैपनि कित्ता नरहेको व्यवसायिक क्षेत्रमा	
४	औद्योगिक क्षेत्र	सेरी ८/क	कुनैपनि कित्ता नरहेको औद्योगिक क्षेत्रमा	
५	खानी तथा खनिज क्षेत्र	सेरी ८/क	कुनैपनि कित्ता नरहेको खानी तथा खनिज क्षेत्रमा	
६	बन क्षेत्र	सेरी ८/क	कुनैपनि कित्ता बन क्षेत्रमा नरहेको	
७	नदी, खोला, ताल, सिमसार क्षेत्र	सेरी ८/क	कित्ता न.३ मात्र रहेको नदी, खोला, ताल, सिमसार क्षेत्रमा	
८	सार्वजनिक उपयोगको क्षेत्र	सेरी ८/क	कित्ता न.१,२ मात्र रहेको सार्वजनिक उपयोगको क्षेत्रमा	
९	सांस्कृतिक तथा पुरातत्त्व महत्वको क्षेत्र	सेरी ८/क	कुनै पनि कित्ता नरहेको सांस्कृतिक तथा पुरातत्त्व महत्वको क्षेत्रमा	
१०	नेपाल सरकारबाट आवश्यकता अनुसार तोकिएका अन्य क्षेत्र	सेरी ८/क		


 नेपाल सरकार
 काठमाडौं उपत्यका विकास प्राधिकरण
 काठमाडौं, नेपाल



ति. प्रमुख प्रशासक


क्र.स	वर्गीकरण	नक्सा नं	किता नं	कैफियत
१	कृषि क्षेत्र	सेरी ८/ख	कुनैपनि किता नरहेको कृषि क्षेत्रमा	
२	आवासीय क्षेत्र	सेरी ८/ख	सबै किता रहेको आवासीय क्षेत्रमा	
३	व्यवसायिक क्षेत्र	सेरी ८/ख	कुनैपनि किता नरहेको व्यवसायिक क्षेत्रमा	
४	औद्योगिक क्षेत्र	सेरी ८/ख	कुनैपनि किता नरहेको औद्योगिक क्षेत्रमा	
५	खानी तथा खनिज क्षेत्र	सेरी ८/ख	कुनैपनि किता नरहेको खानी तथा खनिज क्षेत्रमा	
६	बन क्षेत्र	सेरी ८/ख	कुनैपनि किता बन क्षेत्रमा नरहेको	
७	नदी, खोला, ताल, सिमसार क्षेत्र	सेरी ८/ख	कुनै पनि किता नरहेको नदी, खोला, ताल, सिमसार क्षेत्रमा	
८	सार्वजनिक उपयोगको क्षेत्र	सेरी ८/ख	किता न.१,४,६,७,८,९,१० मात्र रहेको सार्वजनिक उपयोगको क्षेत्रमा	
९	सांस्कृतिक तथा पुरातत्त्व महत्वको क्षेत्र	सेरी ८/ख	किता न.२ र ३ मात्र रहेको सांस्कृतिक तथा पुरातत्त्व महत्वको क्षेत्रमा	
१०.	नेपाल सरकारबाट आवश्यकता अनुसार तोकिएका अन्य क्षेत्र	सेरी ८/ख		

क्र.स	वर्गीकरण	नक्सा नं	किता नं	कैफियत
१	कृषि क्षेत्र	सेरी ८/ग	बाँकी रहेको सबै किता कृषि क्षेत्रमा	
२	आवासीय क्षेत्र	सेरी ८/ग	किता न. ४०५, ४०६, ४०७, ४०८, ३६१, ३६२, ३६३, ३६४, ३६५ सम्म मात्र किता रहेको आवासीय क्षेत्रमा	
३	व्यवसायिक क्षेत्र	सेरी ८/ग	कुनैपनि किता नरहेको व्यवसायिक क्षेत्रमा	
४	औद्योगिक क्षेत्र	सेरी ८/ग	कुनैपनि किता नरहेको औद्योगिक क्षेत्रमा	
५	खानी तथा खनिज क्षेत्र	सेरी ८/ग	कुनैपनि किता नरहेको खानी तथा खनिज क्षेत्रमा	
६	बन क्षेत्र	सेरी ८/ग	किता न.१,३,४,५, मात्र रहेको बन क्षेत्रमा	
७	नदी, खोला, ताल, सिमसार क्षेत्र	सेरी ८/ग	किता न.६ मात्र रहेको नदी, खोला, ताल, सिमसार क्षेत्रमा	
८	सार्वजनिक उपयोगको क्षेत्र	सेरी ८/ग	किता न.२ र ७ मात्र रहेको सार्वजनिक उपयोगको क्षेत्रमा	
९	सांस्कृतिक तथा पुरातत्त्व महत्वको क्षेत्र	सेरी ८/ग	किता न.८ मात्र रहेको सांस्कृतिक तथा पुरातत्त्व महत्वको क्षेत्रमा	
१०.	नेपाल सरकारबाट आवश्यकता अनुसार तोकिएका अन्य क्षेत्र	सेरी ८/ग		

[Handwritten signature]



बि.प्रमुख प्रशासकीय *[Handwritten signature]*

क्र.स	वर्गीकरण	नक्सा नं	कित्ता नं	कैफियत
१	कृषि क्षेत्र	सेरी १/क	कुनै पनि कित्ता नरहेको कृषि क्षेत्रमा	
२	आवासीय क्षेत्र	सेरी १/क	सबै कित्ता रहेको आवासीय क्षेत्रमा	
३	व्यवसायिक क्षेत्र	सेरी १/क	कुनैपनि कित्ता नरहेको व्यवसायिक क्षेत्रमा	
४	औद्योगिक क्षेत्र	सेरी १/क	कुनैपनि कित्ता नरहेको औद्योगिक क्षेत्रमा	
५	खानी तथा खनिज क्षेत्र	सेरी १/क	कुनैपनि कित्ता नरहेको खानी तथा खनिज क्षेत्रमा	
६	बन क्षेत्र	सेरी १/क	कुनैपनि कित्ता नरहेको बन क्षेत्रमा	
७	नदी, खोला, ताल, सिमसार क्षेत्र	सेरी १/क	कुनै पनि कित्ता नरहेको नदी, खोला, ताल, सिमसार क्षेत्रमा	
८	सार्वजनिक उपयोगको क्षेत्र	सेरी १/क	कित्ता न.१,३,४,५मात्र रहेको सार्वजनिक उपयोगको क्षेत्रमा	
९	सांस्कृतिक तथा पुरातत्त्व महत्वको क्षेत्र	सेरी १/क	कित्ता न.२ मात्र रहेको सांस्कृतिक तथा पुरातत्त्व महत्वको क्षेत्रमा	
१०	नेपाल सरकारबाट आवश्यकता अनुसार तोकिएका अन्य क्षेत्र	सेरी १/क		

क्र.स	वर्गीकरण	नक्सा नं	कित्ता नं	कैफियत
१	कृषि क्षेत्र	सेरी १/ख	कुनैपनि कित्ता नरहेको कृषि क्षेत्रमा	
२	आवासीय क्षेत्र	सेरी १/ख	सबै कित्ता रहेको आवासीय क्षेत्रमा	
३	व्यवसायिक क्षेत्र	सेरी १/ख	कुनैपनि कित्ता नरहेको व्यवसायिक क्षेत्रमा	
४	औद्योगिक क्षेत्र	सेरी १/ख	कुनैपनि कित्ता नरहेको औद्योगिक क्षेत्रमा	
५	खानी तथा खनिज क्षेत्र	सेरी १/ख	कुनैपनि कित्ता नरहेको खानी तथा खनिज क्षेत्रमा	
६	बन क्षेत्र	सेरी १/ख	कुनैपनि कित्ता नरहेको बन क्षेत्रमा	
७	नदी, खोला, ताल, सिमसार क्षेत्र	सेरी १/ख	कुनै पनि कित्ता नरहेको नदी, खोला, ताल, सिमसार क्षेत्रमा	
८	सार्वजनिक उपयोगको क्षेत्र	सेरी १/ख	कुनै पनि कित्ता नरहेको सार्वजनिक उपयोगको क्षेत्रमा	
९	सांस्कृतिक तथा पुरातत्त्व महत्वको क्षेत्र	सेरी १/ख	कुनैपनि कित्ता नरहेको सांस्कृतिक तथा पुरातत्त्व महत्वको क्षेत्रमा	
१०	नेपाल सरकारबाट आवश्यकता अनुसार तोकिएका अन्य क्षेत्र	सेरी १/ख		



सुपरीभाइ राजपालिका
कार्यपालिकाको कार्यालय
रामतडी, सुपु
कर्णाली प्रदेश, नेपाल

नि.प्रमुख प्रशासकीय

(Handwritten signature)

क्र.स	वर्गीकरण	नक्सा नं	कित्ता नं	कैफियत
१	कृषि क्षेत्र	सेरी ९/ग	बाँकी रहेको सबै कित्ता कृषि क्षेत्रमा	
२	आवासीय क्षेत्र	सेरी ९/ग	कित्ता न.५४ देखि ६९, ७७ देखि ८२ सम्म मात्र रहेको आवासीय क्षेत्रमा	
३	व्यवसायिक क्षेत्र	सेरी ९/ग	कुनैपनि कित्ता नरहेको व्यवसायिक क्षेत्रमा	
४	औद्योगिक क्षेत्र	सेरी ९/ग	कुनैपनि कित्ता नरहेको औद्योगिक क्षेत्रमा	
५	खानी तथा खनिज क्षेत्र	सेरी ९/ग	कुनैपनि कित्ता नरहेको खानी तथा खनिज क्षेत्रमा	
६	वन क्षेत्र	सेरी ९/ग	कित्ता न.१,३,४ सम्म मात्र रहेको वन क्षेत्रमा	
७	नदी, खोला, ताल, सिमसार क्षेत्र	सेरी ९/ग	कुनै पनि कित्ता नरहेको नदी, खोला, ताल, सिमसार क्षेत्रमा	
८	सार्वजनिक उपयोगको क्षेत्र	सेरी ९/ग	कित्ता न.२ मात्र रहेको सार्वजनिक उपयोगको क्षेत्रमा	
९	सांस्कृतिक तथा पुरातत्त्व महत्वको क्षेत्र	सेरी ९/ग	कुनै पनि कित्ता नरहेको सांस्कृतिक तथा पुरातत्त्व महत्वको क्षेत्रमा	
१०	नेपाल सरकारबाट आवश्यकता अनुसार तोकिएका अन्य क्षेत्र	सेरी ९/ग		

क्र.स	वर्गीकरण	नक्सा नं	कित्ता नं	कैफियत
१	कृषि क्षेत्र	सेरी ९/घ	सबै कित्ता रहेको कृषि क्षेत्रमा	
२	आवासीय क्षेत्र	सेरी ९/घ	कुनैपनि कित्ता नरहेको आवासीय क्षेत्रमा	
३	व्यवसायिक क्षेत्र	सेरी ९/घ	कुनैपनि कित्ता नरहेको व्यवसायिक क्षेत्रमा	
४	औद्योगिक क्षेत्र	सेरी ९/घ	कुनैपनि कित्ता नरहेको औद्योगिक क्षेत्रमा	
५	खानी तथा खनिज क्षेत्र	सेरी ९/घ	कुनैपनि कित्ता नरहेको खानी तथा खनिज क्षेत्रमा	
६	वन क्षेत्र	सेरी ९/घ	कुनैपनि कित्ता नरहेको वन क्षेत्रमा	
७	नदी, खोला, ताल, सिमसार क्षेत्र	सेरी ९/घ	कुनै पनि कित्ता नरहेको नदी, खोला, ताल, सिमसार क्षेत्रमा	
८	सार्वजनिक उपयोगको क्षेत्र	सेरी ९/घ	कित्ता न.१ र २ मात्र रहेको सार्वजनिक उपयोगको क्षेत्रमा	
९	सांस्कृतिक तथा पुरातत्त्व महत्वको क्षेत्र	सेरी ९/घ	कुनै पनि कित्ता नरहेको सांस्कृतिक तथा पुरातत्त्व महत्वको क्षेत्रमा	
१०	नेपाल सरकारबाट आवश्यकता अनुसार तोकिएका अन्य क्षेत्र	सेरी ९/घ		

[Handwritten signature]



नेपाल सरकारको कार्यालय
 काठमाडौं, नेपाल
 रामतडी, मुगु
 कैलाली, प्रदेश, नेपाल

नि.प्रमुख प्रशासकिय *[Handwritten signature]*

• वडा नं: ३

भू-उपयोग बर्गिकरण योजना/ मापदण्ड

भूमि बर्गिकरण अनुसुची ?

वडा नं. ३

क्र.स	बर्गिकरण	नक्सा नं	कित्ता नं	कैफियत
१	कृषि क्षेत्र	श्रीकोट १/क	कुनैपनि कित्ता नरहेको कृषि क्षेत्रमा	
२	आवासीय क्षेत्र	श्रीकोट १/क	सबै कित्ता रहेको आवासीय क्षेत्रमा	
३	व्यवसायिक क्षेत्र	श्रीकोट १/क	कुनैपनि कित्ता नरहेको व्यवसायिक क्षेत्रमा	
४	औद्योगिक क्षेत्र	श्रीकोट १/क	कुनैपनि कित्ता नरहेको औद्योगिक क्षेत्रमा	
५	खानी तथा खनिज क्षेत्र	श्रीकोट १/क	कुनैपनि कित्ता नरहेको खानी तथा खनिज क्षेत्रमा	
६	बन क्षेत्र	श्रीकोट १/क	कुनैपनि कित्ता नरहेको बन क्षेत्रमा	
७	नदी, खोला, ताल, सिमसार क्षेत्र	श्रीकोट १/क	कित्ता न. ६ मात्र रहेको नदी, खोला, ताल, सिमसार क्षेत्रमा	
८	सार्वजनिक उपयोगको क्षेत्र	श्रीकोट १/क	कित्ता न. १, २, ३, ४, ५ मात्र रहेको सार्वजनिक उपयोगको क्षेत्रमा	
९	सांस्कृतिक तथा पुरातनत्व महत्वको क्षेत्र	श्रीकोट १/क	कुनैपनि नरहेको सांस्कृतिक तथा पुरातनत्व महत्वको क्षेत्रमा	
१०	नेपाल सरकारबाट आवश्यकता अनुसार तोकिएका अन्य क्षेत्र	श्रीकोट १/क		



[Handwritten signature]

[Handwritten signature]

नि.प्रमुख प्रशासनिक अधिकृत

क्र.स	वर्गीकरण	नक्सा नं	कित्ता नं	कैफियत
१	कृषि क्षेत्र	श्रीकोट १/ख	कुनैपनि कित्ता नरहेको कृषि क्षेत्रमा	
२	आवासीय क्षेत्र	श्रीकोट १/ख	सबै कित्ता रहेको आवासीय क्षेत्रमा	
३	व्यवसायिक क्षेत्र	श्रीकोट १/ख	कुनैपनि कित्ता नरहेको व्यवसायिक क्षेत्रमा	
४	औद्योगिक क्षेत्र	श्रीकोट १/ख	कुनैपनि कित्ता नरहेको औद्योगिक क्षेत्रमा	
५	खानी तथा खनिज क्षेत्र	श्रीकोट १/ख	कुनैपनि कित्ता नरहेको खानी तथा खनिज क्षेत्रमा	
६	बन क्षेत्र	श्रीकोट १/ख	कित्ता नं. ७, १४, १६, १७ मात्र रहेको बन क्षेत्रमा	
७	नदी, खोला, ताल, सिमसार क्षेत्र	श्रीकोट १/ख	कित्ता नं. १० मात्र रहेको नदी, खोला, ताल, सिमसार क्षेत्रमा	
८	सार्वजनिक उपयोगको क्षेत्र	श्रीकोट १/ख	कित्ता नं. १, २, ३, ४, ५, ६, ९, ११, १२, १३, १५ मात्र रहेको सार्वजनिक उपयोगको क्षेत्रमा	
९	सांस्कृतिक तथा पुरातत्त्व महत्वको क्षेत्र	श्रीकोट १/ख	कित्ता नं. ८ मात्र रहेको सांस्कृतिक तथा पुरातत्त्व महत्वको क्षेत्रमा	
१०	नेपाल सरकारबाट आवश्यकता अनुसार तोकिएका अन्य क्षेत्र	श्रीकोट १/ख		

क्र.स	वर्गीकरण	नक्सा नं	कित्ता नं	कैफियत
१	कृषि क्षेत्र	श्रीकोट १/ग	कुनैपनि कित्ता नरहेको कृषि क्षेत्रमा	
२	आवासीय क्षेत्र	श्रीकोट १/ग	सबै कित्ता रहेको आवासीय क्षेत्रमा	
३	व्यवसायिक क्षेत्र	श्रीकोट १/ग	कुनैपनि कित्ता नरहेको व्यवसायिक क्षेत्रमा	
४	औद्योगिक क्षेत्र	श्रीकोट १/ग	कुनैपनि कित्ता नरहेको औद्योगिक क्षेत्रमा	
५	खानी तथा खनिज क्षेत्र	श्रीकोट १/ग	कुनैपनि कित्ता नरहेको खानी तथा खनिज क्षेत्रमा	
६	बन क्षेत्र	श्रीकोट १/ग	कित्ता नं. ५, ६, ११ मात्र रहेको बन क्षेत्रमा	
७	नदी, खोला, ताल, सिमसार क्षेत्र	श्रीकोट १/ग	कित्ता नं. ३ मात्र रहेको नदी, खोला, ताल, सिमसार क्षेत्रमा	
८	सार्वजनिक उपयोगको क्षेत्र	श्रीकोट १/ग	कित्ता नं. १, २, ४, ७, ८, ९, १० मात्र रहेको सार्वजनिक उपयोगको क्षेत्रमा	
९	सांस्कृतिक तथा पुरातत्त्व महत्वको क्षेत्र	श्रीकोट १/ग	कुनैपनि कित्ता नरहेको सांस्कृतिक तथा पुरातत्त्व महत्वको क्षेत्रमा	
१०	नेपाल सरकारबाट आवश्यकता अनुसार तोकिएका अन्य क्षेत्र	श्रीकोट १/ग		



नेपालकाड गाउँपालिकाको कार्यालय
 रामतडी, मुगु
 कर्णाली प्रदेश, नेपाल

नि.प्र.मु.प. प्रशासनिक

[Handwritten signature]

[Handwritten signature]

क्र.स	वर्गीकरण	नक्सा नं	कित्ता नं	कैफियत
१.	कृषि क्षेत्र	श्रीकोट १/घ	कुनैपनि कित्ता नरहेको कृषि क्षेत्रमा	
२.	आवासीय क्षेत्र	श्रीकोट १/घ	सबै कित्ता रहेको आवासीय क्षेत्रमा	
३.	व्यवसायिक क्षेत्र	श्रीकोट १/घ	कुनैपनि कित्ता नरहेको व्यवसायिक क्षेत्रमा	
४.	औद्योगिक क्षेत्र	श्रीकोट १/घ	कुनैपनि कित्ता नरहेको औद्योगिक क्षेत्रमा	
५.	खानी तथा खनिज क्षेत्र	श्रीकोट १/घ	कुनैपनि कित्ता नरहेको खानी तथा खनिज क्षेत्रमा	
६.	बन क्षेत्र	श्रीकोट १/घ	कुनैपनि कित्ता बन क्षेत्रमा नरहेको	
७.	नदी, खोला, ताल, सिमसार क्षेत्र	श्रीकोट १/घ	कित्ता न.२ मात्र रहेको नदी, खोला, ताल, सिमसार क्षेत्रमा	
८.	सार्वजनिक उपयोगको क्षेत्र	श्रीकोट १/घ	कित्ता न. १,३,४,५,६,७ मात्र रहेको सार्वजनिक उपयोगको क्षेत्रमा	
९.	सांस्कृतिक तथा पुरातत्त्व महत्वको क्षेत्र	श्रीकोट १/घ	कुनैपनि कित्ता नरहेको सांस्कृतिक तथा पुरातत्त्व महत्वको क्षेत्रमा	
१०.	नेपाल सरकारबाट आवश्यकता अनुसार तोकिएका अन्य क्षेत्र	श्रीकोट १/घ		

क्र.स	वर्गीकरण	नक्सा नं	कित्ता नं	कैफियत
१.	कृषि क्षेत्र	श्रीकोट १/ड	सबै कित्ता कृषि क्षेत्रमा रहेको	
२.	आवासीय क्षेत्र	श्रीकोट १/ड	कुनै पनि कित्ता नरहेको आवासीय क्षेत्रमा	
३.	व्यवसायिक क्षेत्र	श्रीकोट १/ड	कुनैपनि कित्ता नरहेको व्यवसायिक क्षेत्रमा	
४.	औद्योगिक क्षेत्र	श्रीकोट १/ड	कुनैपनि कित्ता नरहेको औद्योगिक क्षेत्रमा	
५.	खानी तथा खनिज क्षेत्र	श्रीकोट १/ड	कुनैपनि कित्ता नरहेको खानी तथा खनिज क्षेत्रमा	
६.	बन क्षेत्र	श्रीकोट १/ड	कुनै पनि कित्ता नरहेको बन क्षेत्रमा	
७.	नदी, खोला, ताल, सिमसार क्षेत्र	श्रीकोट १/ड	कित्ता न.३ मात्र रहेको नदी, खोला, ताल, सिमसार क्षेत्रमा	
८.	सार्वजनिक उपयोगको क्षेत्र	श्रीकोट १/ड	कित्ता न.१,२,४ मात्र रहेको सार्वजनिक उपयोगको क्षेत्रमा	
९.	सांस्कृतिक तथा पुरातत्त्व महत्वको क्षेत्र	श्रीकोट १/ड	कुनै पनि कित्ता नरहेको सांस्कृतिक तथा पुरातत्त्व महत्वको क्षेत्रमा	
१०.	नेपाल सरकारबाट आवश्यकता अनुसार तोकिएका अन्य क्षेत्र	श्रीकोट १/ड		

[Handwritten signature]



सुदूर पश्चिम प्रदेश
काठमाडौं गाउँपालिकाको कार्यालय
रामतडी, सुपु
कर्णाली प्रदेश, नेपाल

[Handwritten signature]
नि. प्रमुख प्रशासक

क्र.स	वर्गीकरण	नक्सा नं	कित्ता नं	केफियत
१	कृषि क्षेत्र	श्रीकोट १/च	कुनैपनि कित्ता नरहेको कृषि क्षेत्रमा	
२	आवासीय क्षेत्र	श्रीकोट १/च	सबै कित्ता रहेको आवासीय क्षेत्रमा	
३	व्यवसायिक क्षेत्र	श्रीकोट १/च	कुनैपनि कित्ता नरहेको व्यवसायिक क्षेत्रमा	
४	औद्योगिक क्षेत्र	श्रीकोट १/च	कुनैपनि कित्ता नरहेको औद्योगिक क्षेत्रमा	
५	खानी तथा खनिज क्षेत्र	श्रीकोट १/च	कुनैपनि कित्ता नरहेको खानी तथा खनिज क्षेत्रमा	
६	वन क्षेत्र	श्रीकोट १/च	कित्ता न.१ मात्र रहेको वन क्षेत्रमा	
७	नदी, खोला, ताल, सिमसार क्षेत्र	श्रीकोट १/च	कुनै पनि कित्ता नरहेको नदी, खोला, ताल, सिमसार क्षेत्रमा	
८	सार्वजनिक उपयोगको क्षेत्र	श्रीकोट १/च	कित्ता न.२,५,६ मात्र रहेको सार्वजनिक उपयोगको क्षेत्रमा	
९	सांस्कृतिक तथा पुरातत्त्व महत्वको क्षेत्र	श्रीकोट १/च	कित्ता न.३,४ मात्र रहेको सांस्कृतिक तथा पुरातत्त्व महत्वको क्षेत्रमा	
१०	नेपाल सरकारबाट आवश्यकता अनुसार तोकिएका अन्य क्षेत्र	श्रीकोट १/च		

क्र.स	वर्गीकरण	नक्सा नं	कित्ता नं	केफियत
१	कृषि क्षेत्र	श्रीकोट २/क	कुनैपनि कित्ता नरहेको कृषि क्षेत्रमा	
२	आवासीय क्षेत्र	श्रीकोट २/क	सबै कित्ता रहेको आवासीय क्षेत्रमा	
३	व्यवसायिक क्षेत्र	श्रीकोट २/क	कुनैपनि कित्ता नरहेको व्यवसायिक क्षेत्रमा	
४	औद्योगिक क्षेत्र	श्रीकोट २/क	कुनैपनि कित्ता नरहेको औद्योगिक क्षेत्रमा	
५	खानी तथा खनिज क्षेत्र	श्रीकोट २/क	कुनैपनि कित्ता नरहेको खानी तथा खनिज क्षेत्रमा	
६	वन क्षेत्र	श्रीकोट २/क	कुनैपनि कित्ता वन क्षेत्रमा नरहेको	
७	नदी, खोला, ताल, सिमसार क्षेत्र	श्रीकोट २/क	कुनैपनि कित्ता नदी, खोला, ताल, सिमसार क्षेत्रमा नरहेको	
८	सार्वजनिक उपयोगको क्षेत्र	श्रीकोट २/क	कित्ता न.१ मात्र रहेको सार्वजनिक उपयोगको क्षेत्रमा	
९	सांस्कृतिक तथा पुरातत्त्व महत्वको क्षेत्र	श्रीकोट २/क	कित्ता न.२,३,४ मात्र रहेको सांस्कृतिक तथा पुरातत्त्व महत्वको क्षेत्रमा	
१०	नेपाल सरकारबाट आवश्यकता अनुसार तोकिएका अन्य क्षेत्र	श्रीकोट २/क		

[Handwritten signature]



संस्थापक
कार्यपालिका
रामतडी, सुदूर
कर्णाली प्रदेश, नेपाल
नि.प्रमुख प्रशासक

[Handwritten signature]

क्र.स	वर्गीकरण	नक्सा नं	कित्ता नं	कैफियत
१	कृषि क्षेत्र	श्रीकोट २/ख	कुनैपनि कित्ता नरहेको कृषि क्षेत्रमा	
२	आवासीय क्षेत्र	श्रीकोट २/ख	सबै कित्ता रहेको आवासीय क्षेत्रमा	
३	व्यवसायिक क्षेत्र	श्रीकोट २/ख	कुनैपनि कित्ता नरहेको व्यवसायिक क्षेत्रमा	
४	औद्योगिक क्षेत्र	श्रीकोट २/ख	कुनैपनि कित्ता नरहेको औद्योगिक क्षेत्रमा	
५	खानी तथा खनिज क्षेत्र	श्रीकोट २/ख	कुनैपनि कित्ता नरहेको खानी तथा खनिज क्षेत्रमा	
६	वन क्षेत्र	श्रीकोट २/ख	कुनैपनि कित्ता वन क्षेत्रमा नरहेको	
७	नदी, खोला, ताल, सिमसार क्षेत्र	श्रीकोट २/ख	कुनैपनि कित्ता नरहेको नदी, खोला, ताल, सिमसार क्षेत्रमा	
८	सार्वजनिक उपयोगको क्षेत्र	श्रीकोट २/ख	कित्ता न.१,४,५,६ मात्र रहेको सार्वजनिक उपयोगको क्षेत्रमा	
९	सांस्कृतिक तथा पुरातत्त्व महत्वको क्षेत्र	श्रीकोट २/ख	कित्ता २,३ मात्र रहेको सांस्कृतिक तथा पुरातत्त्व महत्वको क्षेत्रमा	
१०	नेपाल सरकारबाट आवश्यकता अनुसार तोकिएका अन्य क्षेत्र	श्रीकोट २/ख		

क्र.स	वर्गीकरण	नक्सा नं	कित्ता नं	कैफियत
१	कृषि क्षेत्र	श्रीकोट २/ग	सबै कित्ता रहेको कृषि क्षेत्रमा	
२	आवासीय क्षेत्र	श्रीकोट २/ग	कुनैपनि कित्ता नरहेको आवासीय क्षेत्रमा	
३	व्यवसायिक क्षेत्र	श्रीकोट २/ग	कुनैपनि कित्ता नरहेको व्यवसायिक क्षेत्रमा	
४	औद्योगिक क्षेत्र	श्रीकोट २/ग	कुनैपनि कित्ता नरहेको औद्योगिक क्षेत्रमा	
५	खानी तथा खनिज क्षेत्र	श्रीकोट २/ग	कुनैपनि कित्ता नरहेको खानी तथा खनिज क्षेत्रमा	
६	वन क्षेत्र	श्रीकोट २/ग	कित्ता न. १ र १० मात्र रहेको वन क्षेत्रमा	
७	नदी, खोला, ताल, सिमसार क्षेत्र	श्रीकोट २/ग	कित्ता न.६ र ८ मात्र रहेको नदी, खोला, ताल, सिमसार क्षेत्रमा	
८	सार्वजनिक उपयोगको क्षेत्र	श्रीकोट २/ग	कित्ता न.२,३,७,९ मात्र रहेको सार्वजनिक उपयोगको क्षेत्रमा	
९	सांस्कृतिक तथा पुरातत्त्व महत्वको क्षेत्र	श्रीकोट २/ग	कित्ता न ४ र ५ मात्र रहेको सांस्कृतिक तथा पुरातत्त्व महत्वको क्षेत्रमा	
१०	नेपाल सरकारबाट आवश्यकता अनुसार तोकिएका अन्य क्षेत्र	श्रीकोट २/ग		

[Handwritten signature]



महोदय
कार्यपालिकाको कार्यालय
रामतडी, सुनु
कर्णाली प्रदेश, नेपाल

नि.प्रमुख प्रशासक

[Handwritten signature]

क्र.स	वर्गीकरण	नक्सा नं.	कित्ता नं.	कैफियत
१	कृषि क्षेत्र	श्रीकोट २/घ	सबै कित्ता रहेको कृषि क्षेत्रमा	
२	आवासीय क्षेत्र	श्रीकोट २/घ	कुनैपनि कित्ता नरहेको आवासीय क्षेत्रमा	
३	व्यवसायिक क्षेत्र	श्रीकोट २/घ	कुनैपनि कित्ता नरहेको व्यवसायिक क्षेत्रमा	
४	औद्योगिक क्षेत्र	श्रीकोट २/घ	कुनैपनि कित्ता नरहेको औद्योगिक क्षेत्रमा	
५	खानी तथा खनिज क्षेत्र	श्रीकोट २/घ	कुनैपनि कित्ता नरहेको खानी तथा खनिज क्षेत्रमा	
६	बन क्षेत्र	श्रीकोट २/घ	कुनैपनि कित्ता बन क्षेत्रमा नरहेको	
७	नदी, खोला, ताल, सिमसार क्षेत्र	श्रीकोट २/घ	कित्ता न. २ र ५ मात्र रहेको नदी, खोला, ताल, सिमसार क्षेत्रमा	
८	सार्वजनिक उपयोगको क्षेत्र	श्रीकोट २/घ	कित्ता न १, ३, ४, ६, ७ मात्र रहेको सार्वजनिक उपयोगको क्षेत्रमा	
९	सांस्कृतिक तथा पुरातत्त्व महत्वको क्षेत्र	श्रीकोट २/घ	कुनैपनि कित्ता नरहेको सांस्कृतिक तथा पुरातत्त्व महत्वको क्षेत्रमा	
१०	नेपाल सरकारबाट आवश्यकता अनुसार तोकिएका अन्य क्षेत्र	श्रीकोट २/घ		

क्र.स	वर्गीकरण	नक्सा नं.	कित्ता नं.	कैफियत
१	कृषि क्षेत्र	श्रीकोट २/ड	सबै कित्ता रहेको कृषि क्षेत्रमा	
२	आवासीय क्षेत्र	श्रीकोट २/ड	कुनैपनि कित्ता नरहेको आवासीय क्षेत्रमा	
३	व्यवसायिक क्षेत्र	श्रीकोट २/ड	कुनैपनि कित्ता नरहेको व्यवसायिक क्षेत्रमा	
४	औद्योगिक क्षेत्र	श्रीकोट २/ड	कुनैपनि कित्ता नरहेको औद्योगिक क्षेत्रमा	
५	खानी तथा खनिज क्षेत्र	श्रीकोट २/ड	कुनैपनि कित्ता नरहेको खानी तथा खनिज क्षेत्रमा	
६	बन क्षेत्र	श्रीकोट २/ड	कुनैपनि कित्ता बन क्षेत्रमा नरहेको	
७	नदी, खोला, ताल, सिमसार क्षेत्र	श्रीकोट २/ड	कित्ता न १ मात्र रहेको नदी, खोला, ताल, सिमसार क्षेत्रमा	
८	सार्वजनिक उपयोगको क्षेत्र	श्रीकोट २/ड	कुनै पनि कित्ता नरहेको सार्वजनिक उपयोगको क्षेत्रमा	
९	सांस्कृतिक तथा पुरातत्त्व महत्वको क्षेत्र	श्रीकोट २/ड	कुनैपनि कित्ता नरहेको सांस्कृतिक तथा पुरातत्त्व महत्वको क्षेत्रमा	
१०	नेपाल सरकारबाट आवश्यकता अनुसार तोकिएका अन्य क्षेत्र	श्रीकोट २/ड		

[Handwritten signature]



रा.स.स.स.स.स.
मार्.स.स.स.स.स.
कार्यपालिकाको कार्यालय
रामतडी, मुगु
कर्णाली प्रदेश, नेपाल

नि.प्रमुख

[Handwritten signature]

क्र.स	वर्गीकरण	नक्सा नं	किता नं	कैफियत
१.	कृषि क्षेत्र	श्रीकोट २/च	सबै किता रहेको कृषि क्षेत्रमा	
२.	आवासीय क्षेत्र	श्रीकोट २/च	कुनैपनि किता नरहेको आवासीय क्षेत्रमा	
३.	व्यवसायिक क्षेत्र	श्रीकोट २/च	कुनैपनि किता नरहेको व्यवसायिक क्षेत्रमा	
४.	औद्योगिक क्षेत्र	श्रीकोट २/च	कुनैपनि किता नरहेको औद्योगिक क्षेत्रमा	
५.	खानी तथा खनिज क्षेत्र	श्रीकोट २/च	कुनैपनि किता नरहेको खानी तथा खनिज क्षेत्रमा	
६.	वन क्षेत्र	श्रीकोट २/च	कुनैपनि किता नरहेको वन क्षेत्रमा	
७.	नदी, खोला, ताल, सिमसार क्षेत्र	श्रीकोट २/च	कुनैपनि किता नरहेको नदी, खोला, ताल, सिमसार क्षेत्रमा	
८.	सार्वजनिक उपयोगको क्षेत्र	श्रीकोट २/च	किता न.१ मात्र रहेको सार्वजनिक उपयोगको क्षेत्रमा	
९.	सांस्कृतिक तथा पुरातत्त्व महत्वको क्षेत्र	श्रीकोट २/च	कुनैपनि किता नरहेको सांस्कृतिक तथा पुरातत्त्व महत्वको क्षेत्रमा	
१०.	नेपाल सरकारबाट आवश्यकता अनुसार तोकिएका अन्य क्षेत्र	श्रीकोट २/च		

क्र.स	वर्गीकरण	नक्सा नं	किता नं	कैफियत
१.	कृषि क्षेत्र	श्रीकोट २/छ	सबै किता रहेको कृषि क्षेत्रमा	
२.	आवासीय क्षेत्र	श्रीकोट २/छ	कुनैपनि किता नरहेको आवासीय क्षेत्रमा	
३.	व्यवसायिक क्षेत्र	श्रीकोट २/छ	कुनैपनि किता नरहेको व्यवसायिक क्षेत्रमा	
४.	औद्योगिक क्षेत्र	श्रीकोट २/छ	कुनैपनि किता नरहेको औद्योगिक क्षेत्रमा	
५.	खानी तथा खनिज क्षेत्र	श्रीकोट, २/छ	कुनैपनि किता नरहेको खानी तथा खनिज क्षेत्रमा	
६.	वन क्षेत्र	श्रीकोट २/छ	कुनैपनि किता वन क्षेत्रमा नरहेको	
७.	नदी, खोला, ताल, सिमसार क्षेत्र	श्रीकोट २/छ	कुनैपनि किता नदी, खोला, ताल, सिमसार क्षेत्रमा नरहेको	
८.	सार्वजनिक उपयोगको क्षेत्र	श्रीकोट २/छ	किता न.१ मात्र रहेको सार्वजनिक उपयोगको क्षेत्रमा	
९.	सांस्कृतिक तथा पुरातत्त्व महत्वको क्षेत्र	श्रीकोट २/छ	कुनैपनि किता नरहेको सांस्कृतिक तथा पुरातत्त्व महत्वको क्षेत्रमा	
१०.	नेपाल सरकारबाट आवश्यकता अनुसार तोकिएका अन्य क्षेत्र	श्रीकोट २/छ		

[Handwritten signature]




पोखरा गाउँपालिका
कार्यपालिकाको कार्यालय
रामतडी, मुगु
कर्णाली प्रदेश, नेपाल
ति.पु.मु.स.प्र.सं.

[Handwritten signature]

क्र.स	वर्गीकरण	नक्सा नं	कित्ता नं	कैफियत
१.	कृषि क्षेत्र	श्रीकोट २/ज	बाँकी रहेको कित्ता सबै कृषि क्षेत्रमा	
२.	आवासीय क्षेत्र	श्रीकोट २/ज	कित्ता न. १,४८ देखि ४५२ सम्म मात्र रहेको आवासीय क्षेत्रमा	
३.	व्यवसायिक क्षेत्र	श्रीकोट २/ज	कुनैपनि कित्ता नरहेको व्यवसायिक क्षेत्रमा	
४.	औद्योगिक क्षेत्र	श्रीकोट २/ज	कुनैपनि कित्ता नरहेको औद्योगिक क्षेत्रमा	
५.	खानी तथा खनिज क्षेत्र	श्रीकोट २/ज	कुनैपनि कित्ता नरहेको खानी तथा खनिज क्षेत्रमा	
६.	बन क्षेत्र	श्रीकोट २/ज	कित्ता न. १, २, ६, ७, ८ मात्र रहेको बन क्षेत्रमा	
७.	नदी, खोला, ताल, सिमसार क्षेत्र	श्रीकोट २/ज	कित्ता न. ५ मात्र रहेको नदी, खोला, ताल, सिमसार क्षेत्रमा	
८.	सार्वजनिक उपयोगको क्षेत्र	श्रीकोट २/ज	कित्ता न. ३, ५, ९ मात्र रहेको सार्वजनिक उपयोगको क्षेत्रमा	
९.	सांस्कृतिक तथा पुरातत्त्व महत्वको क्षेत्र	श्रीकोट २/ज	कित्ता न. ४, १०, ११, १२ मात्र रहेको सांस्कृतिक तथा पुरातत्त्व महत्वको क्षेत्रमा	
१०.	नेपाल सरकारबाट आवश्यकता अनुसार तोकिएका अन्य क्षेत्र	श्रीकोट २/ज		

क्र.स	वर्गीकरण	नक्सा नं	कित्ता नं	कैफियत
१.	कृषि क्षेत्र	श्रीकोट २/झ	बाँकी रहेको सबै कित्ता कृषि क्षेत्रमा	
२.	आवासीय क्षेत्र	श्रीकोट २/झ	कित्ता न. ३७ देखि ४७ सम्म रहेको आवासीय क्षेत्रमा	
३.	व्यवसायिक क्षेत्र	श्रीकोट २/झ	कुनैपनि कित्ता नरहेको व्यवसायिक क्षेत्रमा	
४.	औद्योगिक क्षेत्र	श्रीकोट २/झ	कुनैपनि कित्ता नरहेको औद्योगिक क्षेत्रमा	
५.	खानी तथा खनिज क्षेत्र	श्रीकोट २/झ	कुनैपनि कित्ता नरहेको खानी तथा खनिज क्षेत्रमा	
६.	बन क्षेत्र	श्रीकोट २/झ	कुनै पनि कित्ता नरहेको बन क्षेत्रमा	
७.	नदी, खोला, ताल, सिमसार क्षेत्र	श्रीकोट २/झ	कुनैपनि कित्ता नरहेको नदी, खोला, ताल, सिमसार क्षेत्रमा	
८.	सार्वजनिक उपयोगको क्षेत्र	श्रीकोट २/झ	कित्ता न. १ मात्र रहेको सार्वजनिक उपयोगको क्षेत्रमा	
९.	सांस्कृतिक तथा पुरातत्त्व महत्वको क्षेत्र	श्रीकोट २/झ	कुनै पनि कित्ता नरहेको सांस्कृतिक तथा पुरातत्त्व महत्वको क्षेत्रमा	
१०.	नेपाल सरकारबाट आवश्यकता अनुसार तोकिएका अन्य क्षेत्र	श्रीकोट २/झ		

1-




 इलपाड पाठशाला
 कार्यपालिकाको कार्यालय
 रामतडी, मुगु
 कैलाली प्रदेश, नेपाल

जि.प्रगुड प्रकाश



क्र.सं.	वर्गीकरण	नक्सा नं.	कित्ता नं.	कैफियत
१	कृषि क्षेत्र	श्रीकोट २/ब	सबै कित्ता रहेको कृषि क्षेत्रमा	
२	आवासीय क्षेत्र	श्रीकोट २/ब	कुनैपनि कित्ता नरहेको आवासीय क्षेत्रमा	
३	व्यवसायिक क्षेत्र	श्रीकोट २/ब	कुनैपनि कित्ता नरहेको व्यवसायिक क्षेत्रमा	
४	औद्योगिक क्षेत्र	श्रीकोट २/ब	कुनैपनि कित्ता नरहेको औद्योगिक क्षेत्रमा	
५	खानी तथा खनिज क्षेत्र	श्रीकोट २/ब	कुनैपनि कित्ता नरहेको खानी तथा खनिज क्षेत्रमा	
६	वन क्षेत्र	श्रीकोट २/ब	कुनैपनि कित्ता नरहेको वन क्षेत्रमा	
७	नदी, खोला, ताल, सिमसार क्षेत्र	श्रीकोट २/ब	कुनैपनि कित्ता नरहेको नदी, खोला, ताल, सिमसार क्षेत्रमा	
८	सार्वजनिक उपयोगको क्षेत्र	श्रीकोट २/ब	कित्ता न. १ र २ मात्र रहेको सार्वजनिक उपयोगको क्षेत्रमा	
९	सांस्कृतिक तथा पुरातत्त्व महत्वको क्षेत्र	श्रीकोट २/ब	कुनैपनि कित्ता नरहेको सांस्कृतिक तथा पुरातत्त्व महत्वको क्षेत्रमा	
१०	नेपाल सरकारबाट आवश्यकता अनुसार तोकिएका अन्य क्षेत्र	श्रीकोट २/ब		

क्र.सं.	वर्गीकरण	नक्सा नं.	कित्ता नं.	कैफियत
१	कृषि क्षेत्र	श्रीकोट २/ट	सबै कित्ता रहेको कृषि क्षेत्रमा	
२	आवासीय क्षेत्र	श्रीकोट २/ट	कुनैपनि कित्ता नरहेको आवासीय क्षेत्रमा	
३	व्यवसायिक क्षेत्र	श्रीकोट २/ट	कुनैपनि कित्ता नरहेको व्यवसायिक क्षेत्रमा	
४	औद्योगिक क्षेत्र	श्रीकोट २/ट	कुनैपनि कित्ता नरहेको औद्योगिक क्षेत्रमा	
५	खानी तथा खनिज क्षेत्र	श्रीकोट २/ट	कुनैपनि कित्ता नरहेको खानी तथा खनिज क्षेत्रमा	
६	वन क्षेत्र	श्रीकोट २/ट	कुनै पनि कित्ता नरहेको वन क्षेत्रमा	
७	नदी, खोला, ताल, सिमसार क्षेत्र	श्रीकोट २/ट	कुनैपनि कित्ता नरहेको नदी, खोला, ताल, सिमसार क्षेत्रमा	
८	सार्वजनिक उपयोगको क्षेत्र	श्रीकोट २/ट	कित्ता न. १ मात्र रहेको सार्वजनिक उपयोगको क्षेत्रमा	
९	सांस्कृतिक तथा पुरातत्त्व महत्वको क्षेत्र	श्रीकोट २/ट	कुनैपनि कित्ता नरहेको सांस्कृतिक तथा पुरातत्त्व महत्वको क्षेत्रमा	
१०	नेपाल सरकारबाट आवश्यकता अनुसार तोकिएका अन्य क्षेत्र	श्रीकोट २/ट		

[Handwritten signature]



श्रीकोट उपमहानगरपालिका
कार्यपालिकाको कार्यालय
रामतडी, मुगु
कर्णाली प्रदेश, नेपाल
नि. प्रमुख प्रशासक

[Handwritten signature]

क्र.स	वर्गीकरण	नक्सा नं	कित्ता नं	कैफियत
१	कृषि क्षेत्र	श्रीकोट २/४	सबै कित्ता रहेको कृषि क्षेत्रमा	
२	आवासीय क्षेत्र	श्रीकोट २/४	कुनैपनि कित्ता नरहेको आवासीय क्षेत्रमा	
३	व्यवसायिक क्षेत्र	श्रीकोट २/४	कुनैपनि कित्ता नरहेको व्यवसायिक क्षेत्रमा	
४	औद्योगिक क्षेत्र	श्रीकोट २/४	कुनैपनि कित्ता नरहेको औद्योगिक क्षेत्रमा	
५	खानी तथा खनिज क्षेत्र	श्रीकोट २/४	कुनैपनि कित्ता नरहेको खानी तथा खनिज क्षेत्रमा	
६	बन क्षेत्र	श्रीकोट २/४	कुनैपनि कित्ता नरहेको बन क्षेत्रमा	
७	नदी, खोला, ताल, सिमसार क्षेत्र	श्रीकोट २/४	कुनैपनि कित्ता नरहेको नदी, खोला, ताल, सिमसार क्षेत्रमा	
८	सार्वजनिक उपयोगको क्षेत्र	श्रीकोट २/४	कुनैपनि कित्ता नरहेको सार्वजनिक उपयोगको क्षेत्रमा	
९	सांस्कृतिक तथा पुरातनित्व महत्वको क्षेत्र	श्रीकोट २/४	कुनैपनि कित्ता नरहेको सांस्कृतिक तथा पुरातनित्व महत्वको क्षेत्रमा	
१०	नेपाल सरकारबाट आवश्यकता अनुसार तोकिएका अन्य क्षेत्र	श्रीकोट २/४		

क्र.स	वर्गीकरण	नक्सा नं	कित्ता नं	कैफियत
१	कृषि क्षेत्र	श्रीकोट २/४	सबै कित्ता रहेको कृषि क्षेत्रमा	
२	आवासीय क्षेत्र	श्रीकोट २/४	कुनैपनि कित्ता नरहेको आवासीय क्षेत्रमा	
३	व्यवसायिक क्षेत्र	श्रीकोट २/४	कुनैपनि कित्ता नरहेको व्यवसायिक क्षेत्रमा	
४	औद्योगिक क्षेत्र	श्रीकोट २/४	कुनैपनि कित्ता नरहेको औद्योगिक क्षेत्रमा	
५	खानी तथा खनिज क्षेत्र	श्रीकोट २/४	कुनैपनि कित्ता नरहेको खानी तथा खनिज क्षेत्रमा	
६	बन क्षेत्र	श्रीकोट २/४	कुनै पनि कित्ता नरहेको बन क्षेत्रमा	
७	नदी, खोला, ताल, सिमसार क्षेत्र	श्रीकोट २/४	कुनैपनि कित्ता नरहेको नदी, खोला, ताल, सिमसार क्षेत्रमा	
८	सार्वजनिक उपयोगको क्षेत्र	श्रीकोट २/४	कित्ता नं. १ र २ मात्र रहेको सार्वजनिक उपयोगको क्षेत्रमा	
९	सांस्कृतिक तथा पुरातनित्व महत्वको क्षेत्र	श्रीकोट २/४	कुनै पनि कित्ता नरहेको सांस्कृतिक तथा पुरातनित्व महत्वको क्षेत्रमा	
१०	नेपाल सरकारबाट आवश्यकता अनुसार तोकिएका अन्य क्षेत्र	श्रीकोट २/४		




 नेपाल सरकार
 काठमाडौं
 काठमाडौं नगरपालिकाको कार्यालय
 रामतडी, मुगु
 कर्णाली प्रदेश, नेपाल
 ति. प्रमु.



क्र.स	वर्गीकरण	नक्सा नं	कित्ता नं	केफियत
१.	कृषि क्षेत्र	श्रीकोट २/ढ	कुनैपनि कित्ता नरहेको कृषि क्षेत्रमा	
२.	आवासीय क्षेत्र	श्रीकोट २/ढ	सबै कित्ता रहेको आवासीय क्षेत्रमा	
३.	व्यवसायिक क्षेत्र	श्रीकोट २/ढ	कुनैपनि कित्ता नरहेको व्यवसायिक क्षेत्रमा	
४.	औद्योगिक क्षेत्र	श्रीकोट २/ढ	कुनैपनि कित्ता नरहेको औद्योगिक क्षेत्रमा	
५.	खानी तथा खनिज क्षेत्र	श्रीकोट २/ढ	कुनैपनि कित्ता नरहेको खानी तथा खनिज क्षेत्रमा	
६.	बन क्षेत्र	श्रीकोट २/ढ	कुनैपनि कित्ता बन क्षेत्रमा नरहेको	
७.	नदी, खोला, ताल, सिमसार क्षेत्र	श्रीकोट २/ढ	कित्ता न. १, ४, ५ मात्र रहेको नदी, खोला, ताल, सिमसार क्षेत्रमा	
८.	सार्वजनिक उपयोगको क्षेत्र	श्रीकोट २/ढ	कित्ता न. २, ३, ६, ७ मात्र रहेको सार्वजनिक उपयोगको क्षेत्रमा	
९.	सांस्कृतिक तथा पुरातत्त्व महत्वको क्षेत्र	श्रीकोट २/ढ	कित्ता न. ६ मात्र रहेको सांस्कृतिक तथा पुरातत्त्व महत्वको क्षेत्रमा	
१०.	नेपाल सरकारबाट आवश्यकता अनुसार तोकिएका अन्य क्षेत्र	श्रीकोट २/ढ		

क्र.स	वर्गीकरण	नक्सा नं	कित्ता नं	केफियत
१.	कृषि क्षेत्र	श्रीकोट २/त	सबै कित्ता रहेको कृषि क्षेत्रमा	
२.	आवासीय क्षेत्र	श्रीकोट २/त	कुनैपनि कित्ता नरहेको आवासीय क्षेत्रमा	
३.	व्यवसायिक क्षेत्र	श्रीकोट २/त	कुनैपनि कित्ता नरहेको व्यवसायिक क्षेत्रमा	
४.	औद्योगिक क्षेत्र	श्रीकोट २/त	कुनैपनि कित्ता नरहेको औद्योगिक क्षेत्रमा	
५.	खानी तथा खनिज क्षेत्र	श्रीकोट २/त	कुनैपनि कित्ता नरहेको खानी तथा खनिज क्षेत्रमा	
६.	बन क्षेत्र	श्रीकोट २/त	कुनै पनि कित्ता नरहेको बन क्षेत्रमा	
७.	नदी, खोला, ताल, सिमसार क्षेत्र	श्रीकोट २/त	कुनैपनि कित्ता नरहेको नदी, खोला, ताल, सिमसार क्षेत्रमा	
८.	सार्वजनिक उपयोगको क्षेत्र	श्रीकोट २/त	कित्ता न. १ र २ मात्र रहेको सार्वजनिक उपयोगको क्षेत्रमा	
९.	सांस्कृतिक तथा पुरातत्त्व महत्वको क्षेत्र	श्रीकोट २/त	कुनैपनि कित्ता नरहेको सांस्कृतिक तथा पुरातत्त्व महत्वको क्षेत्रमा	
१०.	नेपाल सरकारबाट आवश्यकता अनुसार तोकिएका अन्य क्षेत्र	श्रीकोट २/त		

[Handwritten signature]



श्रीकोट गाउँपालिका
कार्यपालिकाको कार्यालय
रामतडी, सुगु
कर्णाली प्रदेश, नेपाल
ति.प्रमुख

[Handwritten signature]

क्र.स	वर्गीकरण	नक्सा नं	कित्ता नं	कैफियत
१.	कृषि क्षेत्र	श्रीकोट २/थ	सबै कित्ता रहेको कृषि क्षेत्रमा	
२.	आवासीय क्षेत्र	श्रीकोट २/थ	कुनैपनि कित्ता नरहेको आवासीय क्षेत्रमा	
३.	व्यवसायिक क्षेत्र	श्रीकोट २/थ	कुनैपनि कित्ता नरहेको व्यवसायिक क्षेत्रमा	
४.	औद्योगिक क्षेत्र	श्रीकोट २/थ	कुनैपनि कित्ता नरहेको औद्योगिक क्षेत्रमा	
५.	खानी तथा खनिज क्षेत्र	श्रीकोट २/थ	कुनैपनि कित्ता नरहेको खानी तथा खनिज क्षेत्रमा	
६.	बन क्षेत्र	श्रीकोट २/थ	कित्ता न.१ मात्र रहेको बन क्षेत्रमा	
७.	नदी, खोला, ताल, सिमसार क्षेत्र	श्रीकोट २/थ	कुनै पनि कित्ता नरहेको नदी, खोला, ताल, सिमसार क्षेत्रमा	
८.	सार्वजनिक उपयोगको क्षेत्र	श्रीकोट २/थ	कुनै पनि कित्ता नरहेको सार्वजनिक उपयोगको क्षेत्रमा	
९.	सांस्कृतिक तथा पुरातत्त्व महत्वको क्षेत्र	श्रीकोट २/थ	कुनै पनि कित्ता नरहेको सांस्कृतिक तथा पुरातत्त्व महत्वको क्षेत्रमा	
१०.	नेपाल सरकारबाट आवश्यकता अनुसार तोकिएका अन्य क्षेत्र	श्रीकोट २/थ		

क्र.स	वर्गीकरण	नक्सा नं	कित्ता नं	कैफियत
१.	कृषि क्षेत्र	श्रीकोट २/द	बाकी रहेको सबै कित्ता कृषि क्षेत्रमा	
२.	आवासीय क्षेत्र	श्रीकोट २/द	कित्ता न. ९ देखि ३८ सम्म रहेको आवासीय क्षेत्रमा	
३.	व्यवसायिक क्षेत्र	श्रीकोट २/द	कुनैपनि कित्ता नरहेको व्यवसायिक क्षेत्रमा	
४.	औद्योगिक क्षेत्र	श्रीकोट २/द	कुनैपनि कित्ता नरहेको औद्योगिक क्षेत्रमा	
५.	खानी तथा खनिज क्षेत्र	श्रीकोट २/द	कुनैपनि कित्ता नरहेको खानी तथा खनिज क्षेत्रमा	
६.	बन क्षेत्र	श्रीकोट २/द	कित्ता न.१ र ३ मात्र रहेको बन क्षेत्रमा	
७.	नदी, खोला, ताल, सिमसार क्षेत्र	श्रीकोट २/द	कित्ता न. ४ मात्र रहेको नदी, खोला, ताल, सिमसार क्षेत्रमा	
८.	सार्वजनिक उपयोगको क्षेत्र	श्रीकोट २/द	कुनै पनि कित्ता नरहेको सार्वजनिक उपयोगको क्षेत्रमा	
९.	सांस्कृतिक तथा पुरातत्त्व महत्वको क्षेत्र	श्रीकोट २/द	कित्ता न.२ मात्र रहेको सांस्कृतिक तथा पुरातत्त्व महत्वको क्षेत्रमा	
१०.	नेपाल सरकारबाट आवश्यकता अनुसार तोकिएका अन्य क्षेत्र	श्रीकोट २/द		

[Handwritten signature]




 नेपाल सरकारको
 कार्यपालिकाको कार्यालय
 रामतडी, मुगु
 कर्णाली प्रदेश, नेपाल
 जि.प्रमुख प्रशासक

[Handwritten signature]

क्र.स	वर्गीकरण	नक्सा नं	कित्ता नं	कैफियत
१.	कृषि क्षेत्र	श्रीकोट २/घ	सबै कित्ता रहेको कृषि क्षेत्रमा	
२.	आवासीय क्षेत्र	श्रीकोट २/घ	कुनैपनि कित्ता नरहेको आवासीय क्षेत्रमा	
३.	व्यवसायिक क्षेत्र	श्रीकोट २/घ	कुनैपनि कित्ता नरहेको व्यवसायिक क्षेत्रमा	
४.	औद्योगिक क्षेत्र	श्रीकोट २/घ	कुनैपनि कित्ता नरहेको औद्योगिक क्षेत्रमा	
५.	खानी तथा खनिज क्षेत्र	श्रीकोट २/घ	कुनैपनि कित्ता नरहेको खानी तथा खनिज क्षेत्रमा	
६.	बन क्षेत्र	श्रीकोट २/घ	कुनैपनि कित्ता नरहेको बन क्षेत्रमा	
७.	नदी, खोला, ताल, सिमसार क्षेत्र	श्रीकोट २/घ	कुनैपनि कित्ता नरहेको नदी, खोला, ताल, सिमसार क्षेत्रमा	
८.	सार्वजनिक उपयोगको क्षेत्र	श्रीकोट २/घ	कित्ता न १ र २ मात्र रहेको सार्वजनिक उपयोगको क्षेत्रमा	
९.	सांस्कृतिक तथा पुरातत्त्व महत्वको क्षेत्र	श्रीकोट २/घ	कुनैपनि कित्ता नरहेको सांस्कृतिक तथा पुरातत्त्व महत्वको क्षेत्रमा	
१०.	नेपाल सरकारबाट आवश्यकता अनुसार तोकिएका अन्य क्षेत्र	श्रीकोट २/घ		

क्र.स	वर्गीकरण	नक्सा नं	कित्ता नं	कैफियत
१.	कृषि क्षेत्र	श्रीकोट २/न	सबै कित्ता रहेको कृषि क्षेत्रमा	
२.	आवासीय क्षेत्र	श्रीकोट २/न	कुनैपनि कित्ता नरहेको आवासीय क्षेत्रमा	
३.	व्यवसायिक क्षेत्र	श्रीकोट २/न	कुनैपनि कित्ता नरहेको व्यवसायिक क्षेत्रमा	
४.	औद्योगिक क्षेत्र	श्रीकोट २/न	कुनैपनि कित्ता नरहेको औद्योगिक क्षेत्रमा	
५.	खानी तथा खनिज क्षेत्र	श्रीकोट २/न	कुनैपनि कित्ता नरहेको खानी तथा खनिज क्षेत्रमा	
६.	बन क्षेत्र	श्रीकोट २/न	कित्ता न. १ र २ मात्र रहेको बन क्षेत्रमा	
७.	नदी, खोला, ताल, सिमसार क्षेत्र	श्रीकोट २/न	कुनैपनि कित्ता नरहेको नदी, खोला, ताल, सिमसार क्षेत्रमा	
८.	सार्वजनिक उपयोगको क्षेत्र	श्रीकोट २/न	कुनैपनि कित्ता नरहेको सार्वजनिक उपयोगको क्षेत्रमा	
९.	सांस्कृतिक तथा पुरातत्त्व महत्वको क्षेत्र	श्रीकोट २/न	कुनैपनि कित्ता नरहेको सांस्कृतिक तथा पुरातत्त्व महत्वको क्षेत्रमा	
१०.	नेपाल सरकारबाट आवश्यकता अनुसार तोकिएका अन्य क्षेत्र	श्रीकोट २/न		

[Handwritten signature]



सुदूरपश्चिम प्रदेश सरकार
 विकास कार्यपालिकाको कार्यालय
 रामतडी, मुगु
 कैलाली प्रदेश, नेपाल

[Handwritten signature]

क्र.सं	वर्गीकरण	नक्सा नं	कित्ता नं	कैफियत
१	कृषि क्षेत्र	श्रीकोट २/प	सबै कित्ता रहेको कृषि क्षेत्रमा	
२	आवासीय क्षेत्र	श्रीकोट २/प	कुनैपनि कित्ता नरहेको आवासीय क्षेत्रमा	
३	व्यवसायिक क्षेत्र	श्रीकोट २/प	कुनैपनि कित्ता नरहेको व्यवसायिक क्षेत्रमा	
४	औद्योगिक क्षेत्र	श्रीकोट २/प	कुनैपनि कित्ता नरहेको औद्योगिक क्षेत्रमा	
५	खानी तथा खनिज क्षेत्र	श्रीकोट २/प	कुनैपनि कित्ता नरहेको खानी तथा खनिज क्षेत्रमा	
६	बन क्षेत्र	श्रीकोट २/प	कुनैपनि कित्ता नरहेको बन क्षेत्रमा	
७	नदी, खोला, ताल, सिमसार क्षेत्र	श्रीकोट २/प	कित्ता नं. १ मात्र रहेको नदी, खोला, ताल, सिमसार क्षेत्रमा	
८	सार्वजनिक उपयोगको क्षेत्र	श्रीकोट २/प	कुनैपनि कित्ता नरहेको सार्वजनिक उपयोगको क्षेत्रमा	
९	सांस्कृतिक तथा पुरातत्त्व महत्वको क्षेत्र	श्रीकोट २/प	कुनैपनि कित्ता नरहेको सांस्कृतिक तथा पुरातत्त्व महत्वको क्षेत्रमा	
१०	नेपाल सरकारबाट आवश्यकता अनुसार तोकिएका अन्य क्षेत्र	श्रीकोट २/प		

क्र.सं	वर्गीकरण	नक्सा नं	कित्ता नं	कैफियत
१	कृषि क्षेत्र	श्रीकोट २/फ	बाकी रहेको सबै कित्ता कृषि क्षेत्रमा	
२	आवासीय क्षेत्र	श्रीकोट २/फ	कित्ता नं. ८७ देखि १३८ सम्म रहेको आवासीय क्षेत्रमा	
३	व्यवसायिक क्षेत्र	श्रीकोट २/फ	कुनैपनि कित्ता नरहेको व्यवसायिक क्षेत्रमा	
४	औद्योगिक क्षेत्र	श्रीकोट २/फ	कुनैपनि कित्ता नरहेको औद्योगिक क्षेत्रमा	
५	खानी तथा खनिज क्षेत्र	श्रीकोट २/फ	कुनैपनि कित्ता नरहेको खानी तथा खनिज क्षेत्रमा	
६	बन क्षेत्र	श्रीकोट २/फ	कुनैपनि कित्ता नरहेको बन क्षेत्र	
७	नदी, खोला, ताल, सिमसार क्षेत्र	श्रीकोट २/फ	कुनैपनि कित्ता नरहेको नदी, खोला, ताल, सिमसार क्षेत्रमा	
८	सार्वजनिक उपयोगको क्षेत्र	श्रीकोट २/फ	कुनैपनि कित्ता नरहेको सार्वजनिक उपयोगको क्षेत्रमा	
९	सांस्कृतिक तथा पुरातत्त्व महत्वको क्षेत्र	श्रीकोट २/फ	कुनैपनि कित्ता नरहेको सांस्कृतिक तथा पुरातत्त्व महत्वको क्षेत्रमा	
१०	नेपाल सरकारबाट आवश्यकता अनुसार तोकिएका अन्य क्षेत्र	श्रीकोट २/फ		


 श्रीकोट गाउँपालिका
 कार्यपालिकाको कार्यालय
 रामतडी, मुगु
 कैलाली प्रदेश, नेपाल

Handwritten signature




 नि.प्रमुख प्रशासकिय अधिकृत

क्र.स	वर्गीकरण	नक्सा नं	कित्ता नं	कैफियत
१	कृषि क्षेत्र	श्रीकोट २/ब	सबै कित्ता कृषि क्षेत्रमा रहेको	
२	आवासीय क्षेत्र	श्रीकोट २/ब	कुनैपनि कित्ता नरहेको आवासीय क्षेत्रमा	
३	व्यवसायिक क्षेत्र	श्रीकोट २/ब	कुनैपनि कित्ता नरहेको व्यवसायिक क्षेत्रमा	
४	औद्योगिक क्षेत्र	श्रीकोट २/ब	कुनैपनि कित्ता नरहेको औद्योगिक क्षेत्रमा	
५	खानी तथा खनिज क्षेत्र	श्रीकोट २/ब	कुनैपनि कित्ता नरहेको खानी तथा खनिज क्षेत्रमा	
६	बन क्षेत्र	श्रीकोट २/ब	कित्ता नं. २ मात्र रहेको बन क्षेत्रमा	
७	नदी, खोला, ताल, सिमसार क्षेत्र	श्रीकोट २/ब	कित्ता नं. १, ५ मात्र रहेको नदी, खोला, ताल, सिमसार क्षेत्रमा	
८	सार्वजनिक उपयोगको क्षेत्र	श्रीकोट २/ब	कित्ता नं. ४, ६ मात्र रहेको सार्वजनिक उपयोगको क्षेत्रमा	
९	सांस्कृतिक तथा पुरातत्त्व महत्वको क्षेत्र	श्रीकोट २/ब	कित्ता नं. ३ मात्र रहेको सांस्कृतिक तथा पुरातत्त्व महत्वको क्षेत्रमा	
१०	नेपाल सरकारबाट आवश्यकता अनुसार तोकिएका अन्य क्षेत्र	श्रीकोट २/ब		

क्र.स	वर्गीकरण	नक्सा नं	कित्ता नं	कैफियत
१	कृषि क्षेत्र	श्रीकोट २/भ	सबै कित्ता रहेको कृषि क्षेत्रमा	
२	आवासीय क्षेत्र	श्रीकोट २/भ	कुनैपनि कित्ता नरहेको आवासीय क्षेत्रमा	
३	व्यवसायिक क्षेत्र	श्रीकोट २/भ	कुनैपनि कित्ता नरहेको व्यवसायिक क्षेत्रमा	
४	औद्योगिक क्षेत्र	श्रीकोट २/भ	कुनैपनि कित्ता नरहेको औद्योगिक क्षेत्रमा	
५	खानी तथा खनिज क्षेत्र	श्रीकोट २/भ	कुनैपनि कित्ता नरहेको खानी तथा खनिज क्षेत्रमा	
६	बन क्षेत्र	श्रीकोट २/भ	कुनैपनि कित्ता नरहेको बन क्षेत्रमा	
७	नदी, खोला, ताल, सिमसार क्षेत्र	श्रीकोट २/भ	कुनैपनि कित्ता नरहेको नदी, खोला, ताल, सिमसार क्षेत्रमा	
८	सार्वजनिक उपयोगको क्षेत्र	श्रीकोट २/भ	कुनैपनि कित्ता नरहेको सार्वजनिक उपयोगको क्षेत्रमा	
९	सांस्कृतिक तथा पुरातत्त्व महत्वको क्षेत्र	श्रीकोट २/भ	कुनैपनि कित्ता नरहेको सांस्कृतिक तथा पुरातत्त्व महत्वको क्षेत्रमा	
१०	नेपाल सरकारबाट आवश्यकता अनुसार तोकिएका अन्य क्षेत्र	श्रीकोट २/भ		

[Handwritten signature]



पोखरा एड्युकेशनल कन्सल्टन्ट्स प्रा. लि.
काठमाडौं, नेपाल
रामतडी, सुनु
कपाली प्रदेश, नेपाल
लि. प्रमुख

[Handwritten signature]

क्र.स	वर्गीकरण	नक्सा नं	कित्ता नं	कैफियत
१	कृषि क्षेत्र	श्रीकोट २/म	सबै कित्ता कृषि क्षेत्रमा रहेको	
२	आवासीय क्षेत्र	श्रीकोट २/म	कुनैपनि कित्ता नरहेको आवासीय क्षेत्रमा	
३	व्यवसायिक क्षेत्र	श्रीकोट २/म	कुनैपनि कित्ता नरहेको व्यवसायिक क्षेत्रमा	
४	औद्योगिक क्षेत्र	श्रीकोट २/म	कुनैपनि कित्ता नरहेको औद्योगिक क्षेत्रमा	
५	खानी तथा खनिज क्षेत्र	श्रीकोट २/म	कुनैपनि कित्ता नरहेको खानी तथा खनिज क्षेत्रमा	
६	बन क्षेत्र	श्रीकोट २/म	कुनैपनि कित्ता नरहेको बन क्षेत्रमा	
७	नदी, खोला, ताल, सिमसार क्षेत्र	श्रीकोट २/म	कुनैपनि कित्ता नरहेको नदी, खोला, ताल, सिमसार क्षेत्रमा	
८	सार्वजनिक उपयोगको क्षेत्र	श्रीकोट २/म	कुनैपनि कित्ता नरहेको सार्वजनिक उपयोगको क्षेत्रमा	
९	सांस्कृतिक तथा पुरातत्त्व महत्वको क्षेत्र	श्रीकोट २/म	कुनैपनि कित्ता नरहेको सांस्कृतिक तथा पुरातत्त्व महत्वको क्षेत्रमा	
१०	नेपाल सरकारबाट आवश्यकता अनुसार तोकिएका अन्य क्षेत्र	श्रीकोट २/म		

क्र.स	वर्गीकरण	नक्सा नं	कित्ता नं	कैफियत
१	कृषि क्षेत्र	श्रीकोट २/र	सबै कित्ता रहेको कृषि क्षेत्रमा	
२	आवासीय क्षेत्र	श्रीकोट २/र	कुनैपनि कित्ता नरहेको आवासीय क्षेत्रमा	
३	व्यवसायिक क्षेत्र	श्रीकोट २/र	कुनैपनि कित्ता नरहेको व्यवसायिक क्षेत्रमा	
४	औद्योगिक क्षेत्र	श्रीकोट २/र	कुनैपनि कित्ता नरहेको औद्योगिक क्षेत्रमा	
५	खानी तथा खनिज क्षेत्र	श्रीकोट २/र	कुनैपनि कित्ता नरहेको खानी तथा खनिज क्षेत्रमा	
६	बन क्षेत्र	श्रीकोट २/र	कुनैपनि कित्ता नरहेको बन क्षेत्रमा	
७	नदी, खोला, ताल, सिमसार क्षेत्र	श्रीकोट २/र	कुनैपनि कित्ता नरहेको नदी, खोला, ताल, सिमसार क्षेत्रमा	
८	सार्वजनिक उपयोगको क्षेत्र	श्रीकोट २/र	कुनैपनि कित्ता नरहेको सार्वजनिक उपयोगको क्षेत्रमा	
९	सांस्कृतिक तथा पुरातत्त्व महत्वको क्षेत्र	श्रीकोट २/र	कुनैपनि कित्ता नरहेको सांस्कृतिक तथा पुरातत्त्व महत्वको क्षेत्रमा	
१०	नेपाल सरकारबाट आवश्यकता अनुसार तोकिएका अन्य क्षेत्र	श्रीकोट २/र		

[Handwritten signature]



पोखरा नगरपालिका
कार्यालय
रामतडी, मुगु
कर्णाली प्रदेश, नेपाल

[Handwritten signature]
नि.प्रमुख

क्र.स	वर्गीकरण	नक्सा नं	कित्ता नं	कैफियत
१	कृषि क्षेत्र	श्रीकोट ३/क	कुनैपनि कित्ता नरहेको कृषि क्षेत्रमा	
२	आवासीय क्षेत्र	श्रीकोट ३/क	सबै कित्ता रहेको आवासीय क्षेत्रमा	
३	व्यवसायिक क्षेत्र	श्रीकोट ३/क	कुनैपनि कित्ता नरहेको व्यवसायिक क्षेत्रमा	
४	औद्योगिक क्षेत्र	श्रीकोट ३/क	कुनैपनि कित्ता नरहेको औद्योगिक क्षेत्रमा	
५	खानी तथा खनिज क्षेत्र	श्रीकोट ३/क	कुनैपनि कित्ता नरहेको खानी तथा खनिज क्षेत्रमा	
६	वन क्षेत्र	श्रीकोट ३/क	कुनैपनि कित्ता नरहेको वन क्षेत्रमा	
७	नदी, खोला, ताल, सिमसार क्षेत्र	श्रीकोट ३/क	कित्ता न. २ र ४ मात्र रहेको नदी, खोला, ताल, सिमसार क्षेत्रमा	
८	सार्वजनिक उपयोगको क्षेत्र	श्रीकोट ३/क	कित्ता न. १, ३, ५, ६, ७ मात्र रहेको सार्वजनिक उपयोगको क्षेत्रमा	
९	सांस्कृतिक तथा पुरातत्त्व महत्वको क्षेत्र	श्रीकोट ३/क	कुनैपनि कित्ता नरहेको सांस्कृतिक तथा पुरातत्त्व महत्वको क्षेत्रमा	
१०	नेपाल सरकारबाट आवश्यकता अनुसार तोकिएका अन्य क्षेत्र	श्रीकोट ३/क		

क्र.स	वर्गीकरण	नक्सा नं	कित्ता नं	कैफियत
१	कृषि क्षेत्र	श्रीकोट ३/ख	सबै कित्ता रहेको कृषि क्षेत्रमा	
२	आवासीय क्षेत्र	श्रीकोट ३/ख	कुनैपनि कित्ता नरहेको आवासीय क्षेत्रमा	
३	व्यवसायिक क्षेत्र	श्रीकोट ३/ख	कुनैपनि कित्ता नरहेको व्यवसायिक क्षेत्रमा	
४	औद्योगिक क्षेत्र	श्रीकोट ३/ख	कुनैपनि कित्ता नरहेको औद्योगिक क्षेत्रमा	
५	खानी तथा खनिज क्षेत्र	श्रीकोट ३/ख	कुनैपनि कित्ता नरहेको खानी तथा खनिज क्षेत्रमा	
६	वन क्षेत्र	श्रीकोट ३/ख	कुनैपनि कित्ता नरहेको वन क्षेत्रमा	
७	नदी, खोला, ताल, सिमसार क्षेत्र	श्रीकोट ३/ख	कुनैपनि कित्ता नरहेको नदी, खोला, ताल, सिमसार क्षेत्रमा	
८	सार्वजनिक उपयोगको क्षेत्र	श्रीकोट ३/ख	कित्ता न. ३ मात्र रहेको सार्वजनिक उपयोगको क्षेत्रमा	
९	सांस्कृतिक तथा पुरातत्त्व महत्वको क्षेत्र	श्रीकोट ३/ख	कुनैपनि कित्ता नरहेको सांस्कृतिक तथा पुरातत्त्व महत्वको क्षेत्रमा	
१०	नेपाल सरकारबाट आवश्यकता अनुसार तोकिएका अन्य क्षेत्र	श्रीकोट ३/ख		

[Handwritten signature]



नेपाल गणतन्त्र
कायपालिकाको कार्यालय
रामतडी, मुगु
कर्णाली प्रदेश, नेपाल

[Handwritten signature]

क्र.स	वर्गीकरण	नक्सा नं	कित्ता नं	कैफियत
१	कृषि क्षेत्र	श्रीकोट ३/ग	कुनैपनि कित्ता नरहेको कृषि क्षेत्रमा	
२	आवासीय क्षेत्र	श्रीकोट ३/ग	सबै कित्ता रहेको आवासीय क्षेत्रमा	
३	व्यवसायिक क्षेत्र	श्रीकोट ३/ग	कुनैपनि कित्ता नरहेको व्यवसायिक क्षेत्रमा	
४	औद्योगिक क्षेत्र	श्रीकोट ३/ग	कुनैपनि कित्ता नरहेको औद्योगिक क्षेत्रमा	
५	खानी तथा खनिज क्षेत्र	श्रीकोट ३/ग	कुनैपनि कित्ता नरहेको खानी तथा खनिज क्षेत्रमा	
६	बन क्षेत्र	श्रीकोट ३/ग	कुनैपनि कित्ता नरहेको बन क्षेत्रमा	
७	नदी, खोला, ताल, सिमसार क्षेत्र	श्रीकोट ३/ग	कित्ता न. ४ मात्र रहेको नदी, खोला, ताल, सिमसार क्षेत्रमा	
८	सार्वजनिक उपयोगको क्षेत्र	श्रीकोट ३/ग	कित्ता न. १, २, ३, ५ मात्र रहेको सार्वजनिक उपयोगको क्षेत्रमा	
९	सांस्कृतिक तथा पुरातत्त्व महत्वको क्षेत्र	श्रीकोट ३/ग	कुनैपनि कित्ता नरहेको सांस्कृतिक तथा पुरातत्त्व महत्वको क्षेत्रमा	
१०	नेपाल सरकारबाट आवश्यकता अनुसार तोकिएका अन्य क्षेत्र	श्रीकोट ३/ग		

क्र.स	वर्गीकरण	नक्सा नं	कित्ता नं	कैफियत
१	कृषि क्षेत्र	श्रीकोट ३/घ	सबै कित्ता रहेको कृषि क्षेत्रमा	
२	आवासीय क्षेत्र	श्रीकोट ३/घ	कुनैपनि कित्ता नरहेको आवासीय क्षेत्रमा	
३	व्यवसायिक क्षेत्र	श्रीकोट ३/घ	कुनैपनि कित्ता नरहेको व्यवसायिक क्षेत्रमा	
४	औद्योगिक क्षेत्र	श्रीकोट ३/घ	कुनैपनि कित्ता नरहेको औद्योगिक क्षेत्रमा	
५	खानी तथा खनिज क्षेत्र	श्रीकोट ३/घ	कुनैपनि कित्ता नरहेको खानी तथा खनिज क्षेत्रमा	
६	बन क्षेत्र	श्रीकोट ३/घ	कुनैपनि कित्ता नरहेको बन क्षेत्रमा	
७	नदी, खोला, ताल, सिमसार क्षेत्र	श्रीकोट ३/घ	कुनैपनि कित्ता नरहेको नदी, खोला, ताल, सिमसार क्षेत्रमा	
८	सार्वजनिक उपयोगको क्षेत्र	श्रीकोट ३/घ	कुनैपनि कित्ता नरहेको सार्वजनिक उपयोगको क्षेत्रमा	
९	सांस्कृतिक तथा पुरातत्त्व महत्वको क्षेत्र	श्रीकोट ३/घ	कुनैपनि कित्ता नरहेको सांस्कृतिक तथा पुरातत्त्व महत्वको क्षेत्रमा	
१०	नेपाल सरकारबाट आवश्यकता अनुसार तोकिएका अन्य क्षेत्र	श्रीकोट ३/घ		



Handwritten signature and initials.

क्र.स	वर्गीकरण	नक्सा नं	कित्ता नं	केफियत
१	कृषि क्षेत्र	श्रीकोट ३/ड	कुनैपनि कित्ता नरहेको कृषि क्षेत्रमा	
२	आवासीय क्षेत्र	श्रीकोट ३/ड	सबै कित्ता आवासीय क्षेत्रमा रहेको	
३	व्यवसायिक क्षेत्र	श्रीकोट ३/ड	कुनैपनि कित्ता नरहेको व्यवसायिक क्षेत्रमा	
४	औद्योगिक क्षेत्र	श्रीकोट ३/ड	कुनैपनि कित्ता नरहेको औद्योगिक क्षेत्रमा	
५	खानी तथा खनिज क्षेत्र	श्रीकोट ३/ड	कुनैपनि कित्ता नरहेको खानी तथा खनिज क्षेत्रमा	
६	वन क्षेत्र	श्रीकोट ३/ड	कुनैपनि कित्ता नरहेको वन क्षेत्रमा	
७	नदी, खोला, ताल, सिमसार क्षेत्र	श्रीकोट ३/ड	कुनैपनि कित्ता नरहेको नदी, खोला, ताल, सिमसार क्षेत्रमा	
८	सार्वजनिक उपयोगको क्षेत्र	श्रीकोट ३/ड	कुनैपनि कित्ता नरहेको सार्वजनिक उपयोगको क्षेत्रमा	
९	सांस्कृतिक तथा पुरातत्त्व महत्वको क्षेत्र	श्रीकोट ३/ड	कुनैपनि कित्ता नरहेको सांस्कृतिक तथा पुरातत्त्व महत्वको क्षेत्रमा	
१०	नेपाल सरकारबाट आवश्यकता अनुसार तोकिएका अन्य क्षेत्र	श्रीकोट ३/ड		

क्र.स	वर्गीकरण	नक्सा नं	कित्ता नं	केफियत
१	कृषि क्षेत्र	श्रीकोट ४/क	कुनैपनि कित्ता नरहेको कृषि क्षेत्रमा	
२	आवासीय क्षेत्र	श्रीकोट ४/क	सबै कित्ता रहेको आवासीय क्षेत्रमा रहेको	
३	व्यवसायिक क्षेत्र	श्रीकोट ४/क	कुनैपनि कित्ता नरहेको व्यवसायिक क्षेत्रमा	
४	औद्योगिक क्षेत्र	श्रीकोट ४/क	कुनैपनि कित्ता नरहेको औद्योगिक क्षेत्रमा	
५	खानी तथा खनिज क्षेत्र	श्रीकोट ४/क	कुनैपनि कित्ता नरहेको खानी तथा खनिज क्षेत्रमा	
६	वन क्षेत्र	श्रीकोट ४/क	कुनैपनि कित्ता नरहेको वन क्षेत्रमा	
७	नदी, खोला, ताल, सिमसार क्षेत्र	श्रीकोट ४/क	कित्ता न. ७, १२ मात्र रहेको नदी, खोला, ताल, सिमसार क्षेत्रमा	
८	सार्वजनिक उपयोगको क्षेत्र	श्रीकोट ४/क	कित्ता न. १, २, ३, ५, ६ मात्र रहेको सार्वजनिक उपयोगको क्षेत्रमा	
९	सांस्कृतिक तथा पुरातत्त्व महत्वको क्षेत्र	श्रीकोट ४/क	कित्ता न. ४, ८, ९, १०, ११ सम्म मात्र रहेको सांस्कृतिक तथा पुरातत्त्व महत्वको क्षेत्रमा	
१०	नेपाल सरकारबाट आवश्यकता अनुसार तोकिएका अन्य क्षेत्र	श्रीकोट ४/क		

[Handwritten signature]



[Handwritten signature]
नि.पु.सु.सु.

क्र.सं.	वर्गीकरण	नक्सा नं.	कित्ता नं.	कैफियत
१	कृषि क्षेत्र	श्रीकोट ४/ख	कुनैपनि कित्ता नरहेको कृषि क्षेत्रमा	
२	आवासीय क्षेत्र	श्रीकोट ४/ख	सबै कित्ता रहेको आवासीय क्षेत्रमा	
३	व्यवसायिक क्षेत्र	श्रीकोट ४/ख	कुनैपनि कित्ता नरहेको व्यवसायिक क्षेत्रमा	
४	औद्योगिक क्षेत्र	श्रीकोट ४/ख	कुनैपनि कित्ता नरहेको औद्योगिक क्षेत्रमा	
५	खानी तथा खनिज क्षेत्र	श्रीकोट ४/ख	कुनैपनि कित्ता नरहेको खानी तथा खनिज क्षेत्रमा	
६	बन क्षेत्र	श्रीकोट ४/ख	कुनैपनि कित्ता नरहेको बन क्षेत्रमा	
७	नदी, खोला, ताल, सिमसार क्षेत्र	श्रीकोट ४/ख	कुनैपनि कित्ता नरहेको नदी, खोला, ताल, सिमसार क्षेत्रमा	
८	सार्वजनिक उपयोगको क्षेत्र	श्रीकोट ४/ख	कुनैपनि कित्ता नरहेको सार्वजनिक उपयोगको क्षेत्रमा	
९	सांस्कृतिक तथा पुरातत्त्व महत्वको क्षेत्र	श्रीकोट ४/ख	कुनैपनि कित्ता नरहेको सांस्कृतिक तथा पुरातत्त्व महत्वको क्षेत्रमा	
१०	नेपाल सरकारबाट आवश्यकता अनुसार तोकिएका अन्य क्षेत्र	श्रीकोट ४/ख		

क्र.सं.	वर्गीकरण	नक्सा नं.	कित्ता नं.	कैफियत
१	कृषि क्षेत्र	श्रीकोट ४/ग	सबै कित्ता रहेको कृषि क्षेत्रमा	
२	आवासीय क्षेत्र	श्रीकोट ४/ग	कुनैपनि कित्ता नरहेको आवासीय क्षेत्रमा	
३	व्यवसायिक क्षेत्र	श्रीकोट ४/ग	कुनैपनि कित्ता नरहेको व्यवसायिक क्षेत्रमा	
४	औद्योगिक क्षेत्र	श्रीकोट ४/ग	कुनैपनि कित्ता नरहेको औद्योगिक क्षेत्रमा	
५	खानी तथा खनिज क्षेत्र	श्रीकोट ४/ग	कुनैपनि कित्ता नरहेको खानी तथा खनिज क्षेत्रमा	
६	बन क्षेत्र	श्रीकोट ४/ग	कित्ता न.१ मात्र रहेको बन क्षेत्रमा	
७	नदी, खोला, ताल, सिमसार क्षेत्र	श्रीकोट ४/ग	कित्ता न. ३,४,५ मात्र रहेको नदी, खोला, ताल, सिमसार क्षेत्रमा	
८	सार्वजनिक उपयोगको क्षेत्र	श्रीकोट ४/ग	कित्ता न.२ मात्र रहेको सार्वजनिक उपयोगको क्षेत्रमा	
९	सांस्कृतिक तथा पुरातत्त्व महत्वको क्षेत्र	श्रीकोट ४/ग	कुनैपनि कित्ता नरहेको सांस्कृतिक तथा पुरातत्त्व महत्वको क्षेत्रमा	
१०	नेपाल सरकारबाट आवश्यकता अनुसार तोकिएका अन्य क्षेत्र	श्रीकोट ४/ग		

[Handwritten signature]



[Handwritten signature]

नि.प्रमुख

क्र.स	वर्गीकरण	नक्सा नं	कित्ता नं	कैफियत
१	कृषि क्षेत्र	श्रीकोट ४/घ	बाकी रहेको सबै कित्ता कृषि क्षेत्रमा	
२	आवासीय क्षेत्र	श्रीकोट ४/घ	कित्ता न.८ देखि २३ सम्म, २६७ देखि २७३ सम्म, ३१२ देखि ३१८ सम्म र ४०४ देखि ४४४ सम्म मात्र रहेको आवासीय क्षेत्रमा	
३	व्यवसायिक क्षेत्र	श्रीकोट ४/घ	कुनैपनि कित्ता नरहेको व्यवसायिक क्षेत्रमा	
४	औद्योगिक क्षेत्र	श्रीकोट ४/घ	कुनैपनि कित्ता नरहेको औद्योगिक क्षेत्रमा	
५	खानी तथा खनिज क्षेत्र	श्रीकोट ४/घ	कुनैपनि कित्ता नरहेको खानी तथा खनिज क्षेत्रमा	
६	बन क्षेत्र	श्रीकोट ४/घ	कित्ता न. ३ र ४ मात्र रहेको बन क्षेत्रमा	
७	नदी, खोला, ताल, सिमसार क्षेत्र	श्रीकोट ४/घ	कुनै पनि कित्ता नरहेको नदी, खोला, ताल, सिमसार क्षेत्रमा	
८	सार्वजनिक उपयोगको क्षेत्र	श्रीकोट ४/घ	कित्ता न. १ र २ मात्र रहेको सार्वजनिक उपयोगको क्षेत्रमा	
९	सांस्कृतिक तथा पुरातत्त्व महत्वको क्षेत्र	श्रीकोट ४/घ	कित्ता न. ५ मात्र रहेको सांस्कृतिक तथा पुरातत्त्व महत्वको क्षेत्रमा	
१०	नेपाल सरकारबाट आवश्यकता अनुसार तोकिएका अन्य क्षेत्र	श्रीकोट ४/घ		

क्र.स	वर्गीकरण	नक्सा नं	कित्ता नं	कैफियत
१	कृषि क्षेत्र	श्रीकोट ४/ड	कुनैपनि कित्ता नरहेको कृषि क्षेत्रमा	
२	आवासीय क्षेत्र	श्रीकोट ४/ड	सबै कित्ता रहेको आवासीय क्षेत्रमा	
३	व्यवसायिक क्षेत्र	श्रीकोट ४/ड	कुनैपनि कित्ता नरहेको व्यवसायिक क्षेत्रमा	
४	औद्योगिक क्षेत्र	श्रीकोट ४/ड	कुनैपनि कित्ता नरहेको औद्योगिक क्षेत्रमा	
५	खानी तथा खनिज क्षेत्र	श्रीकोट ४/ड	कुनैपनि कित्ता नरहेको खानी तथा खनिज क्षेत्रमा	
६	बन क्षेत्र	श्रीकोट ४/ड	कुनैपनि कित्ता नरहेको बन क्षेत्रमा	
७	नदी, खोला, ताल, सिमसार क्षेत्र	श्रीकोट ४/ड	कित्ता न ४ मात्र रहेको नदी, खोला, ताल, सिमसार क्षेत्रमा	
८	सार्वजनिक उपयोगको क्षेत्र	श्रीकोट ४/ड	कित्ता न.१, २ र ५ मात्र रहेको सार्वजनिक उपयोगको क्षेत्रमा	
९	सांस्कृतिक तथा पुरातत्त्व महत्वको क्षेत्र	श्रीकोट ४/ड	कित्ता न ३ मात्र रहेको सांस्कृतिक तथा पुरातत्त्व महत्वको क्षेत्रमा	
१०	नेपाल सरकारबाट आवश्यकता अनुसार तोकिएका अन्य क्षेत्र	श्रीकोट ४/ड		



श्रीकोट गाउँपालिका
कार्यपालिकाको
रामतडी, मुसु
कर्णाली प्रदेश, नेपाल

मि.प्रमोद प्रताप

क्र.स	वर्गीकरण	नक्सा नं	कित्ता नं	कैफियत
१	कृषि क्षेत्र	श्रीकोट ४/च	कुनैपनि कित्ता नरहेको कृषि क्षेत्रमा	
२	आवासीय क्षेत्र	श्रीकोट ४/च	सबै कित्ता आवासीय क्षेत्रमा रहेको	
३	व्यवसायिक क्षेत्र	श्रीकोट ४/च	कुनैपनि कित्ता नरहेको व्यवसायिक क्षेत्रमा	
४	औद्योगिक क्षेत्र	श्रीकोट ४/च	कुनैपनि कित्ता नरहेको औद्योगिक क्षेत्रमा	
५	खानी तथा खनिज क्षेत्र	श्रीकोट ४/च	कुनैपनि कित्ता नरहेको खानी तथा खनिज क्षेत्रमा	
६	वन क्षेत्र	श्रीकोट ४/च	कुनैपनि कित्ता नरहेको वन क्षेत्रमा	
७	नदी, खोला, ताल, सिमसार क्षेत्र	श्रीकोट ४/च	कुनैपनि कित्ता नरहेको नदी, खोला, ताल, सिमसार क्षेत्रमा	
८	सार्वजनिक उपयोगको क्षेत्र	श्रीकोट ४/च	कुनैपनि कित्ता नरहेको सार्वजनिक उपयोगको क्षेत्रमा	
९	सांस्कृतिक तथा पुरातत्त्व महत्वको क्षेत्र	श्रीकोट ४/च	कुनैपनि कित्ता नरहेको सांस्कृतिक तथा पुरातत्त्व महत्वको क्षेत्रमा	
१०	नेपाल सरकारबाट आवश्यकता अनुसार तोकिएका अन्य क्षेत्र	श्रीकोट ४/च		

क्र.स	वर्गीकरण	नक्सा नं	कित्ता नं	कैफियत
१	कृषि क्षेत्र	श्रीकोट ४/छ	सबै कित्ता कृषि क्षेत्रमा रहेको	
२	आवासीय क्षेत्र	श्रीकोट ४/छ	कुनैपनि कित्ता नरहेको आवासीय क्षेत्रमा	
३	व्यवसायिक क्षेत्र	श्रीकोट ४/छ	कुनैपनि कित्ता नरहेको व्यवसायिक क्षेत्रमा	
४	औद्योगिक क्षेत्र	श्रीकोट ४/छ	कुनैपनि कित्ता नरहेको औद्योगिक क्षेत्रमा	
५	खानी तथा खनिज क्षेत्र	श्रीकोट ४/छ	कुनैपनि कित्ता नरहेको खानी तथा खनिज क्षेत्रमा	
६	वन क्षेत्र	श्रीकोट ४/छ	कुनैपनि कित्ता नरहेको वन क्षेत्रमा	
७	नदी, खोला, ताल, सिमसार क्षेत्र	श्रीकोट ४/छ	कुनैपनि कित्ता नरहेको नदी, खोला, ताल, सिमसार क्षेत्रमा	
८	सार्वजनिक उपयोगको क्षेत्र	श्रीकोट ४/छ	कुनैपनि कित्ता नरहेको सार्वजनिक उपयोगको क्षेत्रमा	
९	सांस्कृतिक तथा पुरातत्त्व महत्वको क्षेत्र	श्रीकोट ४/छ	कुनैपनि कित्ता नरहेको सांस्कृतिक तथा पुरातत्त्व महत्वको क्षेत्रमा	
१०	नेपाल सरकारबाट आवश्यकता अनुसार तोकिएका अन्य क्षेत्र	श्रीकोट ४/छ		

[Handwritten signature]



सुदूरपश्चिम प्रदेश
महानगरपालिकाको कार्यालय
रामतडी, सुदूर
कर्णाली प्रदेश, नेपाल

[Handwritten signature]

वि.प्र.मु.स.प्र.

क्र.स	वर्गीकरण	नक्सा नं.	कित्ता नं	कैफियत
१.	कृषि क्षेत्र	श्रीकोट ४/ज	सबै कित्ता रहेको कृषि क्षेत्रमा	
२.	आवासीय क्षेत्र	श्रीकोट ४/ज	कुनैपनि कित्ता नरहेको आवासीय क्षेत्रमा	
३.	व्यवसायिक क्षेत्र	श्रीकोट ४/ज	कुनैपनि कित्ता नरहेको व्यवसायिक क्षेत्रमा	
४.	औद्योगिक क्षेत्र	श्रीकोट ४/ज	कुनैपनि कित्ता नरहेको औद्योगिक क्षेत्रमा	
५.	खानी तथा खनिज क्षेत्र	श्रीकोट ४/ज	कुनैपनि कित्ता नरहेको खानी तथा खनिज क्षेत्रमा	
६.	बन क्षेत्र	श्रीकोट ४/ज	कुनैपनि कित्ता नरहेको बन क्षेत्रमा	
७.	नदी, खोला, ताल, सिमसार क्षेत्र	श्रीकोट ४/ज	कुनैपनि कित्ता नरहेको नदी, खोला, ताल, सिमसार क्षेत्रमा	
८.	सार्वजनिक उपयोगको क्षेत्र	श्रीकोट ४/ज	कुनैपनि कित्ता नरहेको सार्वजनिक उपयोगको क्षेत्रमा	
९.	सांस्कृतिक तथा पुरातत्त्व महत्वको क्षेत्र	श्रीकोट ४/ज	कुनैपनि कित्ता नरहेको सांस्कृतिक तथा पुरातत्त्व महत्वको क्षेत्रमा	
१०.	नेपाल सरकारबाट आवश्यकता अनुसार तोकिएका अन्य क्षेत्र	श्रीकोट ४/ज		

क्र.स	वर्गीकरण	नक्सा नं	कित्ता नं	कैफियत
१.	कृषि क्षेत्र	श्रीकोट ४/झ	सबै कित्ता रहेको कृषि क्षेत्रमा	
२.	आवासीय क्षेत्र	श्रीकोट ४/झ	कुनैपनि कित्ता नरहेको आवासीय क्षेत्रमा	
३.	व्यवसायिक क्षेत्र	श्रीकोट ४/झ	कुनैपनि कित्ता नरहेको व्यवसायिक क्षेत्रमा	
४.	औद्योगिक क्षेत्र	श्रीकोट ४/झ	कुनैपनि कित्ता नरहेको औद्योगिक क्षेत्रमा	
५.	खानी तथा खनिज क्षेत्र	श्रीकोट ४/झ	कुनैपनि कित्ता नरहेको खानी तथा खनिज क्षेत्रमा	
६.	बन क्षेत्र	श्रीकोट ४/झ	कुनैपनि कित्ता नरहेको बन क्षेत्रमा	
७.	नदी, खोला, ताल, सिमसार क्षेत्र	श्रीकोट ४/झ	कुनैपनि कित्ता नरहेको नदी, खोला, ताल, सिमसार क्षेत्रमा	
८.	सार्वजनिक उपयोगको क्षेत्र	श्रीकोट ४/झ	कुनैपनि कित्ता नरहेको सार्वजनिक उपयोगको क्षेत्रमा	
९.	सांस्कृतिक तथा पुरातत्त्व महत्वको क्षेत्र	श्रीकोट ४/झ	कुनैपनि कित्ता नरहेको सांस्कृतिक तथा पुरातत्त्व महत्वको क्षेत्रमा	
१०.	नेपाल सरकारबाट आवश्यकता अनुसार तोकिएका अन्य क्षेत्र	श्रीकोट ४/झ		

[Handwritten signature]



[Handwritten signature]
जि.प्र.मुसु

क्र.स	वर्गीकरण	नक्सा नं	कित्ता नं	कैफियत
१.	कृषि क्षेत्र	श्रीकोट ४/ब	सबै कित्ता रहेको कृषि क्षेत्रमा	
२.	आवासीय क्षेत्र	श्रीकोट ४/ब	कुनैपनि कित्ता नरहेको आवासीय क्षेत्रमा	
३.	व्यवसायिक क्षेत्र	श्रीकोट ४/ब	कुनैपनि कित्ता नरहेको व्यवसायिक क्षेत्रमा	
४.	औद्योगिक क्षेत्र	श्रीकोट ४/ब	कुनैपनि कित्ता नरहेको औद्योगिक क्षेत्रमा	
५.	खानी तथा खनिज क्षेत्र	श्रीकोट ४/ब	कुनैपनि कित्ता नरहेको खानी तथा खनिज क्षेत्रमा	
६.	वन क्षेत्र	श्रीकोट ४/ब	कुनैपनि कित्ता नरहेको वन क्षेत्रमा	
७.	नदी, खोला, ताल, सिमसार क्षेत्र	श्रीकोट ४/ब	कुनैपनि कित्ता नरहेको नदी, खोला, ताल, सिमसार क्षेत्रमा	
८.	सार्वजनिक उपयोगको क्षेत्र	श्रीकोट ४/ब	कुनैपनि कित्ता नरहेको सार्वजनिक उपयोगको क्षेत्रमा	
९.	सांस्कृतिक तथा पुरातत्त्व महत्वको क्षेत्र	श्रीकोट ४/ब	कुनैपनि कित्ता नरहेको सांस्कृतिक तथा पुरातत्त्व महत्वको क्षेत्रमा	
१०.	नेपाल सरकारबाट आवश्यकता अनुसार तोकिएका अन्य क्षेत्र	श्रीकोट ४/ब		

क्र.स	वर्गीकरण	नक्सा नं	कित्ता नं	कैफियत
१.	कृषि क्षेत्र	श्रीकोट ४/ट	सबै कित्ता कृषि क्षेत्रमा रहेको	
२.	आवासीय क्षेत्र	श्रीकोट ४/ट	कुनैपनि कित्ता नरहेको आवासीय क्षेत्रमा	
३.	व्यवसायिक क्षेत्र	श्रीकोट ४/ट	कुनैपनि कित्ता नरहेको व्यवसायिक क्षेत्रमा	
४.	औद्योगिक क्षेत्र	श्रीकोट ४/ट	कुनैपनि कित्ता नरहेको औद्योगिक क्षेत्रमा	
५.	खानी तथा खनिज क्षेत्र	श्रीकोट ४/ट	कुनैपनि कित्ता नरहेको खानी तथा खनिज क्षेत्रमा	
६.	वन क्षेत्र	श्रीकोट ४/ट	कुनैपनि कित्ता नरहेको वन क्षेत्रमा	
७.	नदी, खोला, ताल, सिमसार क्षेत्र	श्रीकोट ४/ट	कुनैपनि कित्ता नरहेको नदी, खोला, ताल, सिमसार क्षेत्रमा	
८.	सार्वजनिक उपयोगको क्षेत्र	श्रीकोट ४/ट	कुनैपनि कित्ता नरहेको सार्वजनिक उपयोगको क्षेत्रमा	
९.	सांस्कृतिक तथा पुरातत्त्व महत्वको क्षेत्र	श्रीकोट ४/ट	कुनैपनि कित्ता नरहेको सांस्कृतिक तथा पुरातत्त्व महत्वको क्षेत्रमा	
१०.	नेपाल सरकारबाट आवश्यकता अनुसार तोकिएका अन्य क्षेत्र	श्रीकोट ४/ट		

[Handwritten signature]



श्रीकोट शाहपालिका
कार्यपालिकाको कार्यालय
रामतडी, मुगु
कर्णाली प्रदेश, नेपाल

[Handwritten signature]

नि.प्रमुख प्रशासकीय अधिकारी

क्र.स	वर्गीकरण	नक्सा नं	कित्ता नं	कैफियत
१	कृषि क्षेत्र	श्रीकोट ४/ठ	सबै कित्ता कृषि क्षेत्रमा रहेको	
२	आवासीय क्षेत्र	श्रीकोट ४/ठ	कुनैपनि कित्ता नरहेको आवासीय क्षेत्रमा	
३	व्यवसायिक क्षेत्र	श्रीकोट ४/ठ	कुनैपनि कित्ता नरहेको व्यवसायिक क्षेत्रमा	
४	औद्योगिक क्षेत्र	श्रीकोट ४/ठ	कुनैपनि कित्ता नरहेको औद्योगिक क्षेत्रमा	
५	खानी तथा खनिज क्षेत्र	श्रीकोट ४/ठ	कुनैपनि कित्ता नरहेको खानी तथा खनिज क्षेत्रमा	
६	बन क्षेत्र	श्रीकोट ४/ठ	कुनैपनि कित्ता नरहेको बन क्षेत्रमा	
७	नदी, खोला, ताल, सिमसार क्षेत्र	श्रीकोट ४/ठ	कुनैपनि कित्ता नरहेको नदी, खोला, ताल, सिमसार क्षेत्रमा	
८	सार्वजनिक उपयोगको क्षेत्र	श्रीकोट ४/ठ	कुनैपनि कित्ता नरहेको सार्वजनिक उपयोगको क्षेत्रमा	
९	सांस्कृतिक तथा पुरातत्त्व महत्वको क्षेत्र	श्रीकोट ४/ठ	कुनैपनि कित्ता नरहेको सांस्कृतिक तथा पुरातत्त्व महत्वको क्षेत्रमा	
१०	नेपाल सरकारबाट आवश्यकता अनुसार तोकिएका अन्य क्षेत्र	श्रीकोट ४/ठ		

क्र.स	वर्गीकरण	नक्सा नं	कित्ता नं	कैफियत
१	कृषि क्षेत्र	श्रीकोट ४/ठ	सबै कित्ता रहेको कृषि क्षेत्रमा	
२	आवासीय क्षेत्र	श्रीकोट ४/ठ	कुनैपनि कित्ता नरहेको आवासीय क्षेत्रमा	
३	व्यवसायिक क्षेत्र	श्रीकोट ४/ठ	कुनैपनि कित्ता नरहेको व्यवसायिक क्षेत्रमा	
४	औद्योगिक क्षेत्र	श्रीकोट ४/ठ	कुनैपनि कित्ता नरहेको औद्योगिक क्षेत्रमा	
५	खानी तथा खनिज क्षेत्र	श्रीकोट ४/ठ	कुनैपनि कित्ता नरहेको खानी तथा खनिज क्षेत्रमा	
६	बन क्षेत्र	श्रीकोट ४/ठ	कुनैपनि कित्ता नरहेको बन क्षेत्रमा	
७	नदी, खोला, ताल, सिमसार क्षेत्र	श्रीकोट ४/ठ	कुनैपनि कित्ता नरहेको नदी, खोला, ताल, सिमसार क्षेत्रमा	
८	सार्वजनिक उपयोगको क्षेत्र	श्रीकोट ४/ठ	कुनैपनि कित्ता नरहेको सार्वजनिक उपयोगको क्षेत्रमा	
९	सांस्कृतिक तथा पुरातत्त्व महत्वको क्षेत्र	श्रीकोट ४/ठ	कुनैपनि कित्ता नरहेको सांस्कृतिक तथा पुरातत्त्व महत्वको क्षेत्रमा	
१०	नेपाल सरकारबाट आवश्यकता अनुसार तोकिएका अन्य क्षेत्र	श्रीकोट ४/ठ		

[Handwritten signature]



पोखरा इन्जिनियरिंग एन्ड एजुकेशनल कन्सल्टन्ट्स प्रा. लि.
पोखरा, कैलाली, सुदूरपश्चिम प्रदेश, नेपाल

[Handwritten signature]
लि. प्रमुख प्रशासकीय

बडा नं : ४

भू-उपयोग बर्गिकरण योजना/ मापदण्ड

भूमि बर्गिकरण अनुसुची ?

बडा नं. ४

क्र.स	बर्गिकरण	नक्सा नं	कित्ता नं	कैफियत
१	कृषि क्षेत्र	श्रीकोट ५/क	कुनैपनि कित्ता नरहेको कृषि क्षेत्रमा	
२	आवासीय क्षेत्र	श्रीकोट ५/क	सबै कित्ता रहेको आवासीय क्षेत्रमा रहेको	
३	व्यवसायिक क्षेत्र	श्रीकोट ५/क	कुनैपनि कित्ता नरहेको व्यवसायिक क्षेत्रमा	
४	औद्योगिक क्षेत्र	श्रीकोट ५/क	कुनैपनि कित्ता नरहेको औद्योगिक क्षेत्रमा	
५	खानी तथा खनिज क्षेत्र	श्रीकोट ५/क	कुनैपनि कित्ता नरहेको खानी तथा खनिज क्षेत्रमा	
६	वन क्षेत्र	श्रीकोट ५/क	कुनैपनि कित्ता नरहेको वन क्षेत्रमा	
७	नदी, खोला, ताल, सिमसार क्षेत्र	श्रीकोट ५/क	कुनैपनि कित्ता नरहेको नदी, खोला, ताल, सिमसार क्षेत्रमा	
८	सार्वजनिक उपयोगको क्षेत्र	श्रीकोट ५/क	कित्ता न.१, २, ३, ४, ५, ६, ९, १० सम्म मात्र रहेको सार्वजनिक उपयोगको क्षेत्रमा	
९	सांस्कृतिक तथा पुरातत्त्व महत्वको क्षेत्र	श्रीकोट ५/क	कित्ता न.७ र ८ मात्र रहेको सांस्कृतिक तथा पुरातत्त्व महत्वको क्षेत्रमा	
१०	नेपाल सरकारबाट आवश्यकता अनुसार तोकिएका अन्य क्षेत्र	श्रीकोट ५/क		



Handwritten signature.

नि.प्र.मु.सू. प्रशासनिक साहिब

क्र.स	वर्गीकरण	नक्सा नं	कित्ता नं	कैफियत
१.	कृषि क्षेत्र	श्रीकोट ५/ख	कुनैपनि कित्ता नरहेको कृषि क्षेत्रमा	
२.	आवासीय क्षेत्र	श्रीकोट ५/ख	सबै कित्ता रहेको आवासीय क्षेत्रमा रहेको	
३.	व्यवसायिक क्षेत्र	श्रीकोट ५/ख	कुनैपनि कित्ता नरहेको व्यवसायिक क्षेत्रमा	
४.	औद्योगिक क्षेत्र	श्रीकोट ५/ख	कुनैपनि कित्ता नरहेको औद्योगिक क्षेत्रमा	
५.	खानी तथा खनिज क्षेत्र	श्रीकोट ५/ख	कुनैपनि कित्ता नरहेको खानी तथा खनिज क्षेत्रमा	
६.	बन क्षेत्र	श्रीकोट ५/ख	कुनैपनि कित्ता बन क्षेत्रमा नरहेको	
७.	नदी, खोला, ताल, सिमसार क्षेत्र	श्रीकोट ५/ख	कित्ता न.५ मात्र रहेको नदी, खोला, ताल, सिमसार क्षेत्रमा	
८.	सार्वजनिक उपयोगको क्षेत्र	श्रीकोट ५/ख	कित्ता न.१,२,३,४,सम्म मात्र रहेको सार्वजनिक उपयोगको क्षेत्रमा	
९.	सांस्कृतिक तथा पुरातत्त्व महत्वको क्षेत्र	श्रीकोट ५/ख	कुनैपनि कित्ता नरहेको सांस्कृतिक तथा पुरातत्त्व महत्वको क्षेत्रमा	
१०.	नेपाल सरकारबाट आवश्यकता अनुसार तोकिएका अन्य क्षेत्र	श्रीकोट ५/ख		

क्र.स	वर्गीकरण	नक्सा नं	कित्ता नं	कैफियत
१.	कृषि क्षेत्र	श्रीकोट ५/ग	सबै कित्ता रहेको कृषि क्षेत्रमा	
२.	आवासीय क्षेत्र	श्रीकोट ५/ग	कुनैपनि कित्ता नरहेको आवासीय क्षेत्रमा	
३.	व्यवसायिक क्षेत्र	श्रीकोट ५/ग	कुनैपनि कित्ता नरहेको व्यवसायिक क्षेत्रमा	
४.	औद्योगिक क्षेत्र	श्रीकोट ५/ग	कुनैपनि कित्ता नरहेको औद्योगिक क्षेत्रमा	
५.	खानी तथा खनिज क्षेत्र	श्रीकोट ५/ग	कुनैपनि कित्ता नरहेको खानी तथा खनिज क्षेत्रमा	
६.	बन क्षेत्र	श्रीकोट ५/ग	कुनैपनि कित्ता नरहेको बन क्षेत्रमा	
७.	नदी, खोला, ताल, सिमसार क्षेत्र	श्रीकोट ५/ग	कुनैपनि कित्ता नरहेको नदी, खोला, ताल, सिमसार क्षेत्रमा	
८.	सार्वजनिक उपयोगको क्षेत्र	श्रीकोट ५/ग	कुनैपनि कित्ता नरहेको सार्वजनिक उपयोगको क्षेत्रमा	
९.	सांस्कृतिक तथा पुरातत्त्व महत्वको क्षेत्र	श्रीकोट ५/ग	कुनैपनि कित्ता नरहेको सांस्कृतिक तथा पुरातत्त्व महत्वको क्षेत्रमा	
१०.	नेपाल सरकारबाट आवश्यकता अनुसार तोकिएका अन्य क्षेत्र	श्रीकोट ५/ग		

[Handwritten signature]



श्रीकोट नगरपालिकाको कार्यालय
रामतडी, मुगु
कर्णाली प्रदेश, नेपाल

[Handwritten signature]

वि.प्र.मु.स.सं.सं.

क्र.स	वर्गीकरण	नक्सा नं	कित्ता नं	केफियत
१	कृषि क्षेत्र	श्रीकोट ६/क	कुनैपनि कित्ता नरहेको कृषि क्षेत्रमा	
२	आवासीय क्षेत्र	श्रीकोट ६/क	सबै कित्ता रहेको आवासीय क्षेत्रमा रहेको	
३	व्यवसायिक क्षेत्र	श्रीकोट ६/क	कुनैपनि कित्ता नरहेको व्यवसायिक क्षेत्रमा	
४	औद्योगिक क्षेत्र	श्रीकोट ६/क	कुनैपनि कित्ता नरहेको औद्योगिक क्षेत्रमा	
५	खानी तथा खनिज क्षेत्र	श्रीकोट ६/क	कुनैपनि कित्ता नरहेको खानी तथा खनिज क्षेत्रमा	
६	बन क्षेत्र	श्रीकोट ६/क	कुनैपनि कित्ता नरहेको बन क्षेत्रमा	
७	नदी, खोला, ताल, सिमसार क्षेत्र	श्रीकोट ६/क	कित्ता न.४ मात्र रहेको नदी, खोला, ताल, सिमसार क्षेत्रमा	
८	सार्वजनिक उपयोगको क्षेत्र	श्रीकोट ६/क	कित्ता न.१, २, ३, ५, ६, ७, ८ मात्र रहेको सार्वजनिक उपयोगको क्षेत्रमा	
९	सांस्कृतिक तथा पुरातत्त्व महत्वको क्षेत्र	श्रीकोट ६/क	कुनैपनि कित्ता नरहेको सांस्कृतिक तथा पुरातत्त्व महत्वको क्षेत्रमा	
१०	नेपाल सरकारबाट आवश्यकता अनुसार तोकिएका अन्य क्षेत्र	श्रीकोट ६/क		

क्र.स	वर्गीकरण	नक्सा नं	कित्ता नं	केफियत
१	कृषि क्षेत्र	श्रीकोट ६/ख	कुनैपनि कित्ता नरहेको कृषि क्षेत्रमा	
२	आवासीय क्षेत्र	श्रीकोट ६/ख	सबै कित्ता रहेको आवासीय क्षेत्रमा रहेको	
३	व्यवसायिक क्षेत्र	श्रीकोट ६/ख	कुनैपनि कित्ता नरहेको व्यवसायिक क्षेत्रमा	
४	औद्योगिक क्षेत्र	श्रीकोट ६/ख	कुनैपनि कित्ता नरहेको औद्योगिक क्षेत्रमा	
५	खानी तथा खनिज क्षेत्र	श्रीकोट ६/ख	कुनैपनि कित्ता नरहेको खानी तथा खनिज क्षेत्रमा	
६	बन क्षेत्र	श्रीकोट ६/ख	कुनैपनि कित्ता नरहेको बन क्षेत्रमा	
७	नदी, खोला, ताल, सिमसार क्षेत्र	श्रीकोट ६/ख	कित्ता न.५ मात्र रहेको नदी, खोला, ताल, सिमसार क्षेत्रमा	
८	सार्वजनिक उपयोगको क्षेत्र	श्रीकोट ६/ख	कित्ता न.१, २, ३, ४ मात्र रहेको सार्वजनिक उपयोगको क्षेत्रमा	
९	सांस्कृतिक तथा पुरातत्त्व महत्वको क्षेत्र	श्रीकोट ६/ख	कुनैपनि कित्ता नरहेको सांस्कृतिक तथा पुरातत्त्व महत्वको क्षेत्रमा	
१०	नेपाल सरकारबाट आवश्यकता अनुसार तोकिएका अन्य क्षेत्र	श्रीकोट ६/ख		

[Handwritten signature]



श्री. लाल सा. ...
कार्यपालिका
रामतली, बु. ...
कर्णाली प्रदेश, नेपाल

[Handwritten signature]

वि. प्रमुख, ...

क्र.स	वर्गीकरण	नक्सा नं.	कित्ता नं	कैफियत
१	कृषि क्षेत्र	श्रीकोट ६/ग	कुनैपनि कित्ता नरहेको कृषि क्षेत्रमा	
२	आवासीय क्षेत्र	श्रीकोट ६/ग	सबै कित्ता रहेको आवासीय क्षेत्रमा रहेको	
३	व्यवसायिक क्षेत्र	श्रीकोट ६/ग	कुनैपनि कित्ता नरहेको व्यवसायिक क्षेत्रमा	
४	औद्योगिक क्षेत्र	श्रीकोट ६/ग	कुनैपनि कित्ता नरहेको औद्योगिक क्षेत्रमा	
५	खानी तथा खनिज क्षेत्र	श्रीकोट ६/ग	कुनैपनि कित्ता नरहेको खानी तथा खनिज क्षेत्रमा	
६	बन क्षेत्र	श्रीकोट ६/ग	कुनैपनि कित्ता नरहेको बन क्षेत्रमा	
७	नदी, खोला, ताल, सिमसार क्षेत्र	श्रीकोट ६/ग	कित्ता न.३ मात्र रहेको नदी, खोला, ताल, सिमसार क्षेत्रमा	
८	सार्वजनिक उपयोगको क्षेत्र	श्रीकोट ६/ग	कित्ता न.१,२ मात्र रहेको सार्वजनिक उपयोगको क्षेत्रमा	
९	सांस्कृतिक तथा पुरातत्त्व महत्वको क्षेत्र	श्रीकोट ६/ग	कुनैपनि कित्ता नरहेको सांस्कृतिक तथा पुरातत्त्व महत्वको क्षेत्रमा	
१०	नेपाल सरकारबाट आवश्यकता अनुसार तोकिएका अन्य क्षेत्र	श्रीकोट ६/ग		

क्र.स	वर्गीकरण	नक्सा नं	कित्ता नं	कैफियत
१	कृषि क्षेत्र	श्रीकोट ६/घ	सबै कित्ता रहेको कृषि क्षेत्रमा	
२	आवासीय क्षेत्र	श्रीकोट ६/घ	कुनैपनि कित्ता नरहेको आवासीय क्षेत्रमा	
३	व्यवसायिक क्षेत्र	श्रीकोट ६/घ	कुनैपनि कित्ता नरहेको व्यवसायिक क्षेत्रमा	
४	औद्योगिक क्षेत्र	श्रीकोट ६/घ	कुनैपनि कित्ता नरहेको औद्योगिक क्षेत्रमा	
५	खानी तथा खनिज क्षेत्र	श्रीकोट ६/घ	कुनैपनि कित्ता नरहेको खानी तथा खनिज क्षेत्रमा	
६	बन क्षेत्र	श्रीकोट ६/घ	कित्ता १ र ३ मात्र रहेको बन क्षेत्रमा	
७	नदी, खोला, ताल, सिमसार क्षेत्र	श्रीकोट ६/घ	कित्ता न.२ मात्र रहेको नदी, खोला, ताल, सिमसार क्षेत्रमा	
८	सार्वजनिक उपयोगको क्षेत्र	श्रीकोट ६/घ	कुनैपनि कित्ता नरहेको सार्वजनिक उपयोगको क्षेत्रमा	
९	सांस्कृतिक तथा पुरातत्त्व महत्वको क्षेत्र	श्रीकोट ६/घ	कुनैपनि कित्ता नरहेको सांस्कृतिक तथा पुरातत्त्व महत्वको क्षेत्रमा	
१०	नेपाल सरकारबाट आवश्यकता अनुसार तोकिएका अन्य क्षेत्र	श्रीकोट ६/घ		

[Handwritten signature]



श्री १०७७
कार्यपालिकाको कार्यालय
रामतडी, पुपु
कर्णाली प्रदेश, नेपाल

[Handwritten signature]

वि.सं. २०७३

क्र.स	वर्गीकरण	नक्सा नं	कित्ता नं	कैफियत
१	कृषि क्षेत्र	श्रीकोट ६/ड	सबै कित्ता रहेको कृषि क्षेत्रमा	
२	आवासीय क्षेत्र	श्रीकोट ६/ड	कुनैपनि कित्ता नरहेको आवासीय क्षेत्रमा	
३	व्यवसायिक क्षेत्र	श्रीकोट ६/ड	कुनैपनि कित्ता नरहेको व्यवसायिक क्षेत्रमा	
४	औद्योगिक क्षेत्र	श्रीकोट ६/ड	कुनैपनि कित्ता नरहेको औद्योगिक क्षेत्रमा	
५	खानी तथा खनिज क्षेत्र	श्रीकोट ६/ड	कुनैपनि कित्ता नरहेको खानी तथा खनिज क्षेत्रमा	
६	बन क्षेत्र	श्रीकोट ६/ड	कुनैपनि कित्ता नरहेको बन क्षेत्रमा	
७	नदी, खोला, ताल, सिमसार क्षेत्र	श्रीकोट ६/ड	कुनैपनि कित्ता नरहेको नदी, खोला, ताल, सिमसार क्षेत्रमा	
८	सार्वजनिक उपयोगको क्षेत्र	श्रीकोट ६/ड	कुनैपनि कित्ता नरहेको सार्वजनिक उपयोगको क्षेत्रमा	
९	सांस्कृतिक तथा पुरातत्त्व महत्वको क्षेत्र	श्रीकोट ६/ड	कुनैपनि कित्ता नरहेको सांस्कृतिक तथा पुरातत्त्व महत्वको क्षेत्रमा	
१०	नेपाल सरकारबाट आवश्यकता अनुसार तोकिएका अन्य क्षेत्र	श्रीकोट ६/ड		

क्र.स	वर्गीकरण	नक्सा नं	कित्ता नं	कैफियत
१	कृषि क्षेत्र	श्रीकोट ६/च	सबै कित्ता रहेको कृषि क्षेत्रमा	
२	आवासीय क्षेत्र	श्रीकोट ६/च	कुनैपनि कित्ता नरहेको आवासीय क्षेत्रमा	
३	व्यवसायिक क्षेत्र	श्रीकोट ६/च	कुनैपनि कित्ता नरहेको व्यवसायिक क्षेत्रमा	
४	औद्योगिक क्षेत्र	श्रीकोट ६/च	कुनैपनि कित्ता नरहेको औद्योगिक क्षेत्रमा	
५	खानी तथा खनिज क्षेत्र	श्रीकोट ६/च	कुनैपनि कित्ता नरहेको खानी तथा खनिज क्षेत्रमा	
६	बन क्षेत्र	श्रीकोट ६/च	कुनैपनि कित्ता नरहेको बन क्षेत्रमा	
७	नदी, खोला, ताल, सिमसार क्षेत्र	श्रीकोट ६/च	कुनैपनि कित्ता नरहेको नदी, खोला, ताल, सिमसार क्षेत्रमा	
८	सार्वजनिक उपयोगको क्षेत्र	श्रीकोट ६/च	कुनैपनि कित्ता नरहेको सार्वजनिक उपयोगको क्षेत्रमा	
९	सांस्कृतिक तथा पुरातत्त्व महत्वको क्षेत्र	श्रीकोट ६/च	कुनैपनि कित्ता नरहेको सांस्कृतिक तथा पुरातत्त्व महत्वको क्षेत्रमा	
१०	नेपाल सरकारबाट आवश्यकता अनुसार तोकिएका अन्य क्षेत्र	श्रीकोट ६/च		

श्रीकोट गाउँपालिका
कार्यपालिकाको कार्यालय
रामतडी, मुगु
कर्णाली प्रदेश, नेपाल

(Handwritten signature)



(Handwritten signature)
वि.प्र.मु.

क्र.स	वर्गीकरण	नक्सा नं	कित्ता नं	कैफियत
१	कृषि क्षेत्र	श्रीकोट ७/क	कुनैपनि कित्ता नरहेको कृषि क्षेत्रमा	
२	आवासीय क्षेत्र	श्रीकोट ७/क	सबै कित्ता रहेको आवासीय क्षेत्रमा रहेको	
३	व्यवसायिक क्षेत्र	श्रीकोट ७/क	कुनैपनि कित्ता नरहेको व्यवसायिक क्षेत्रमा	
४	औद्योगिक क्षेत्र	श्रीकोट ७/क	कुनैपनि कित्ता नरहेको औद्योगिक क्षेत्रमा	
५	खानी तथा खनिज क्षेत्र	श्रीकोट ७/क	कुनैपनि कित्ता नरहेको खानी तथा खनिज क्षेत्रमा	
६	वन क्षेत्र	श्रीकोट ७/क	कित्ता न. १ र २ मात्र रहेको वन क्षेत्रमा	
७	नदी, खोला, ताल, सिमसार क्षेत्र	श्रीकोट ७/क	कुनैपनि कित्ता नरहेको नदी, खोला, ताल, सिमसार क्षेत्रमा	
८	सार्वजनिक उपयोगको क्षेत्र	श्रीकोट ७/क	कुनैपनि कित्ता सार्वजनिक उपयोगको क्षेत्रमा नरहेको	
९	सांस्कृतिक तथा पुरातत्त्व महत्वको क्षेत्र	श्रीकोट ७/क	कुनैपनि कित्ता नरहेको सांस्कृतिक तथा पुरातत्त्व महत्वको क्षेत्रमा	
१०	नेपाल सरकारबाट आवश्यकता अनुसार तोकिएका अन्य क्षेत्र	श्रीकोट ७/क		

क्र.स	वर्गीकरण	नक्सा नं	कित्ता नं	कैफियत
१	कृषि क्षेत्र	श्रीकोट ७/ख	कुनैपनि कित्ता नरहेको कृषि क्षेत्रमा	
२	आवासीय क्षेत्र	श्रीकोट ७/ख	सबै कित्ता रहेको आवासीय क्षेत्रमा रहेको	
३	व्यवसायिक क्षेत्र	श्रीकोट ७/ख	कुनैपनि कित्ता नरहेको व्यवसायिक क्षेत्रमा	
४	औद्योगिक क्षेत्र	श्रीकोट ७/ख	कुनैपनि कित्ता नरहेको औद्योगिक क्षेत्रमा	
५	खानी तथा खनिज क्षेत्र	श्रीकोट ७/ख	कुनैपनि कित्ता नरहेको खानी तथा खनिज क्षेत्रमा	
६	वन क्षेत्र	श्रीकोट ७/ख	कित्ता न. १ मात्र रहेको वन क्षेत्रमा	
७	नदी, खोला, ताल, सिमसार क्षेत्र	श्रीकोट ७/ख	कुनैपनि कित्ता नरहेको नदी, खोला, ताल, सिमसार क्षेत्रमा	
८	सार्वजनिक उपयोगको क्षेत्र	श्रीकोट ७/ख	कित्ता न. २ र ३ मात्र रहेको मात्र रहेको सार्वजनिक उपयोगको क्षेत्रमा	
९	सांस्कृतिक तथा पुरातत्त्व महत्वको क्षेत्र	श्रीकोट ७/ख	कुनैपनि कित्ता नरहेको सांस्कृतिक तथा पुरातत्त्व महत्वको क्षेत्रमा	
१०	नेपाल सरकारबाट आवश्यकता अनुसार तोकिएका अन्य क्षेत्र	श्रीकोट ७/ख		

[Handwritten signature]



नेपाल सरकार
कार्यपालिका
रामतक
कर्णाली प्रदेश
बि. प्रमुख कार्यालय

[Handwritten signature]

क्र.सं	वर्गीकरण	नक्सा नं	कित्ता नं	कैफियत
१	कृषि क्षेत्र	श्रीकोट ७/ग	सबै कित्ता रहेको कृषि क्षेत्रमा	
२	आवासीय क्षेत्र	श्रीकोट ७/ग	कुनैपनि कित्ता नरहेको आवासीय क्षेत्रमा	
३	व्यवसायिक क्षेत्र	श्रीकोट ७/ग	कुनैपनि कित्ता नरहेको व्यवसायिक क्षेत्रमा	
४	औद्योगिक क्षेत्र	श्रीकोट ७/ग	कुनैपनि कित्ता नरहेको औद्योगिक क्षेत्रमा	
५	खानी तथा खनिज क्षेत्र	श्रीकोट ७/ग	कुनैपनि कित्ता नरहेको खानी तथा खनिज क्षेत्रमा	
६	बन क्षेत्र	श्रीकोट ७/ग	कित्ता न.१ मात्र रहेको बन क्षेत्रमा	
७	नदी, खोला, ताल, सिमसार क्षेत्र	श्रीकोट ७/ग	कुनैपनि कित्ता नरहेको नदी, खोला, ताल, सिमसार क्षेत्रमा	
८	सार्वजनिक उपयोगको क्षेत्र	श्रीकोट ७/ग	कुनैपनि कित्ता नरहेको सार्वजनिक उपयोगको क्षेत्रमा	
९	सांस्कृतिक तथा पुरातत्त्व महत्वको क्षेत्र	श्रीकोट ७/ग	कुनैपनि कित्ता नरहेको सांस्कृतिक तथा पुरातत्त्व महत्वको क्षेत्रमा	
१०	नेपाल सरकारबाट आवश्यकता अनुसार तोकिएका अन्य क्षेत्र	श्रीकोट ७/ग		

क्र.सं	वर्गीकरण	नक्सा नं	कित्ता नं	कैफियत
१	कृषि क्षेत्र	श्रीकोट ७/घ	सबै कित्ता रहेको कृषि क्षेत्रमा	
२	आवासीय क्षेत्र	श्रीकोट ७/घ	कुनैपनि कित्ता नरहेको आवासीय क्षेत्रमा	
३	व्यवसायिक क्षेत्र	श्रीकोट ७/घ	कुनैपनि कित्ता नरहेको व्यवसायिक क्षेत्रमा	
४	औद्योगिक क्षेत्र	श्रीकोट ७/घ	कुनैपनि कित्ता नरहेको औद्योगिक क्षेत्रमा	
५	खानी तथा खनिज क्षेत्र	श्रीकोट ७/घ	कुनैपनि कित्ता नरहेको खानी तथा खनिज क्षेत्रमा	
६	बन क्षेत्र	श्रीकोट ७/घ	कुनैपनि कित्ता नरहेको बन क्षेत्रमा	
७	नदी, खोला, ताल, सिमसार क्षेत्र	श्रीकोट ७/घ	कुनैपनि कित्ता नरहेको नदी, खोला, ताल, सिमसार क्षेत्रमा	
८	सार्वजनिक उपयोगको क्षेत्र	श्रीकोट ७/घ	कुनैपनि कित्ता नरहेको सार्वजनिक उपयोगको क्षेत्रमा	
९	सांस्कृतिक तथा पुरातत्त्व महत्वको क्षेत्र	श्रीकोट ७/घ	कुनैपनि कित्ता नरहेको सांस्कृतिक तथा पुरातत्त्व महत्वको क्षेत्रमा	
१०	नेपाल सरकारबाट आवश्यकता अनुसार तोकिएका अन्य क्षेत्र	श्रीकोट ७/घ		

Handwritten signature



Handwritten signature
 ति. प्रमुख, शिक्षण विभाग
 पोखरा विश्वविद्यालय

क्र.स	वर्गीकरण	नक्सा नं.	कित्ता नं	कैफियत
१.	कृषि क्षेत्र	श्रीकोट ७/ड	कुनैपनि कित्ता नरहेको कृषि क्षेत्रमा	
२.	आवासीय क्षेत्र	श्रीकोट ७/ड	सबै कित्ता रहेको आवासीय क्षेत्रमा रहेको	
३.	व्यवसायिक क्षेत्र	श्रीकोट ७/ड	कुनैपनि कित्ता नरहेको व्यवसायिक क्षेत्रमा	
४.	औद्योगिक क्षेत्र	श्रीकोट ७/ड	कुनैपनि कित्ता नरहेको औद्योगिक क्षेत्रमा	
५.	खानी तथा खनिज क्षेत्र	श्रीकोट ७/ड	कुनैपनि कित्ता नरहेको खानी तथा खनिज क्षेत्रमा	
६.	बन क्षेत्र	श्रीकोट ७/ड	कित्ता न. १ मात्र रहेको बन क्षेत्रमा	
७.	नदी, खोला, ताल, सिमसार क्षेत्र	श्रीकोट ७/ड	कुनैपनि कित्ता नरहेको नदी, खोला, ताल, सिमसार क्षेत्रमा	
८.	सार्वजनिक उपयोगको क्षेत्र	श्रीकोट ७/ड	कित्ता न. २, ३, ४, ५ मात्र रहेको सार्वजनिक उपयोगको क्षेत्रमा	
९.	सांस्कृतिक तथा पुरातत्त्व महत्वको क्षेत्र	श्रीकोट ७/ड	कुनैपनि कित्ता नरहेको सांस्कृतिक तथा पुरातत्त्व महत्वको क्षेत्रमा	
१०.	नेपाल सरकारबाट आवश्यकता अनुसार तोकिएका अन्य क्षेत्र	श्रीकोट ७/ड		

क्र.स	वर्गीकरण	नक्सा नं	कित्ता नं	कैफियत
१.	कृषि क्षेत्र	श्रीकोट ७/च	कुनैपनि कित्ता नरहेको कृषि क्षेत्रमा	
२.	आवासीय क्षेत्र	श्रीकोट ७/च	सबै कित्ता रहेको आवासीय क्षेत्रमा रहेको	
३.	व्यवसायिक क्षेत्र	श्रीकोट ७/च	कुनैपनि कित्ता नरहेको व्यवसायिक क्षेत्रमा	
४.	औद्योगिक क्षेत्र	श्रीकोट ७/च	कुनैपनि कित्ता नरहेको औद्योगिक क्षेत्रमा	
५.	खानी तथा खनिज क्षेत्र	श्रीकोट ७/च	कुनैपनि कित्ता नरहेको खानी तथा खनिज क्षेत्रमा	
६.	बन क्षेत्र	श्रीकोट ७/च	कुनैपनि कित्ता बन क्षेत्रमा नरहेको	
७.	नदी, खोला, ताल, सिमसार क्षेत्र	श्रीकोट ७/च	कुनैपनि कित्ता नरहेको नदी, खोला, ताल, सिमसार क्षेत्रमा	
८.	सार्वजनिक उपयोगको क्षेत्र	श्रीकोट ७/च	कुनैपनि कित्ता सार्वजनिक उपयोगको क्षेत्रमा नरहेको	
९.	सांस्कृतिक तथा पुरातत्त्व महत्वको क्षेत्र	श्रीकोट ७/च	कुनैपनि कित्ता नरहेको सांस्कृतिक तथा पुरातत्त्व महत्वको क्षेत्रमा	
१०.	नेपाल सरकारबाट आवश्यकता अनुसार तोकिएका अन्य क्षेत्र	श्रीकोट ७/च		

[Handwritten signature]



मो. ९७७-९७७७७७७७७
 काठमाडौं, नेपाल
 रामतडी, धुपु
 कर्णाली प्रदेश, नेपाल

[Handwritten signature]
 नि. प्रमुख/प्रशासक/...

क्र.स	वर्गीकरण	नक्सा नं	कित्ता नं	कैफियत
१	कृषि क्षेत्र	श्रीकोट ७/छ	सबै कित्ता रहेको कृषि क्षेत्रमा	
२	आवासीय क्षेत्र	श्रीकोट ७/छ	कुनैपनि कित्ता नरहेको आवासीय क्षेत्रमा	
३	व्यवसायिक क्षेत्र	श्रीकोट ७/छ	कुनैपनि कित्ता नरहेको व्यवसायिक क्षेत्रमा	
४	औद्योगिक क्षेत्र	श्रीकोट ७/छ	कुनैपनि कित्ता नरहेको औद्योगिक क्षेत्रमा	
५	खानी तथा खनिज क्षेत्र	श्रीकोट ७/छ	कुनैपनि कित्ता नरहेको खानी तथा खनिज क्षेत्रमा	
६	वन क्षेत्र	श्रीकोट ७/छ	कुनैपनि कित्ता वन क्षेत्रमा नरहेको	
७	नदी, खोला, ताल, सिमसार क्षेत्र	श्रीकोट ७/छ	कुनैपनि कित्ता नरहेको नदी, खोला, ताल, सिमसार क्षेत्रमा	
८	सार्वजनिक उपयोगको क्षेत्र	श्रीकोट ७/छ	कुनैपनि कित्ता सार्वजनिक उपयोगको क्षेत्रमा नरहेको	
९	सांस्कृतिक तथा पुरातत्त्व महत्वको क्षेत्र	श्रीकोट ७/छ	कुनैपनि कित्ता नरहेको सांस्कृतिक तथा पुरातत्त्व महत्वको क्षेत्रमा	
१०	नेपाल सरकारबाट आवश्यकता अनुसार तोकिएका अन्य क्षेत्र	श्रीकोट ७/छ		

क्र.स	वर्गीकरण	नक्सा नं	कित्ता नं	कैफियत
१	कृषि क्षेत्र	श्रीकोट ७/ज	कुनैपनि कित्ता नरहेको कृषि क्षेत्रमा	
२	आवासीय क्षेत्र	श्रीकोट ७/ज	सबै कित्ता रहेको आवासीय क्षेत्रमा रहेको	
३	व्यवसायिक क्षेत्र	श्रीकोट ७/ज	कुनैपनि कित्ता नरहेको व्यवसायिक क्षेत्रमा	
४	औद्योगिक क्षेत्र	श्रीकोट ७/ज	कुनैपनि कित्ता नरहेको औद्योगिक क्षेत्रमा	
५	खानी तथा खनिज क्षेत्र	श्रीकोट ७/ज	कुनैपनि कित्ता नरहेको खानी तथा खनिज क्षेत्रमा	
६	वन क्षेत्र	श्रीकोट ७/ज	कुनैपनि कित्ता वन क्षेत्रमा नरहेको	
७	नदी, खोला, ताल, सिमसार क्षेत्र	श्रीकोट ७/ज	कुनैपनि कित्ता नरहेको नदी, खोला, ताल, सिमसार क्षेत्रमा	
८	सार्वजनिक उपयोगको क्षेत्र	श्रीकोट ७/ज	कुनैपनि कित्ता सार्वजनिक उपयोगको क्षेत्रमा नरहेको	
९	सांस्कृतिक तथा पुरातत्त्व महत्वको क्षेत्र	श्रीकोट ७/ज	कुनैपनि कित्ता नरहेको सांस्कृतिक तथा पुरातत्त्व महत्वको क्षेत्रमा	
१०	नेपाल सरकारबाट आवश्यकता अनुसार तोकिएका अन्य क्षेत्र	श्रीकोट ७/ज		

[Handwritten signature]



श्री. वि. लाल शर्मा
काभ्रेपलाञ्चोक जिल्लाको कार्यालय
रामतडी, मुगु
धौलागिरी प्रदेश, नेपाल

[Handwritten signature]
जि. प्र. बुद्ध पुरातत्त्व महत्वको क्षेत्रमा

वर्गीकरण	नक्सा नं	कित्ता नं	कैफियत
कृषि क्षेत्र	श्रीकोट ७/झ	कुनैपनि कित्ता नरहेको कृषि क्षेत्रमा	
आवासीय क्षेत्र	श्रीकोट ७/झ	सबै कित्ता रहेको आवासीय क्षेत्रमा	
व्यवसायिक क्षेत्र	श्रीकोट ७/झ	कुनैपनि कित्ता नरहेको व्यवसायिक क्षेत्रमा	
औद्योगिक क्षेत्र	श्रीकोट ७/झ	कुनैपनि कित्ता नरहेको औद्योगिक क्षेत्रमा	
खानी तथा खनिज क्षेत्र	श्रीकोट ७/झ	कुनैपनि कित्ता नरहेको खानी तथा खनिज क्षेत्रमा	
बन क्षेत्र	श्रीकोट ७/झ	कुनैपनि कित्ता बन क्षेत्रमा नरहेको	
नदी, खोला, ताल, सिमसार क्षेत्र	श्रीकोट ७/झ	कुनैपनि कित्ता नरहेको नदी, खोला, ताल, सिमसार क्षेत्रमा	
सार्वजनिक उपयोगको क्षेत्र	श्रीकोट ७/झ	कुनैपनि कित्ता सार्वजनिक उपयोगको क्षेत्रमा नरहेको	
सांस्कृतिक तथा पुरातत्त्व महत्वको क्षेत्र	श्रीकोट ७/झ	कुनैपनि कित्ता नरहेको सांस्कृतिक तथा पुरातत्त्व महत्वको क्षेत्रमा	
नेपाल सरकारबाट आवश्यकता अनुसार तोकिएका अन्य क्षेत्र	श्रीकोट ७/झ		

वर्गीकरण	नक्सा नं	कित्ता नं	कैफियत
कृषि क्षेत्र	श्रीकोट ७/ञ	सबै कित्ता रहेको कृषि क्षेत्रमा	
आवासीय क्षेत्र	श्रीकोट ७/ञ	कुनैपनि कित्ता नरहेको आवासीय क्षेत्रमा	
व्यवसायिक क्षेत्र	श्रीकोट ७/ञ	कुनैपनि कित्ता नरहेको व्यवसायिक क्षेत्रमा	
औद्योगिक क्षेत्र	श्रीकोट ७/ञ	कुनैपनि कित्ता नरहेको औद्योगिक क्षेत्रमा	
खानी तथा खनिज क्षेत्र	श्रीकोट ७/ञ	कुनैपनि कित्ता नरहेको खानी तथा खनिज क्षेत्रमा	
बन क्षेत्र	श्रीकोट ७/ञ	कुनैपनि कित्ता बन क्षेत्रमा नरहेको	
नदी, खोला, ताल, सिमसार क्षेत्र	श्रीकोट ७/ञ	कुनैपनि कित्ता नरहेको नदी, खोला, ताल, सिमसार क्षेत्रमा	
सार्वजनिक उपयोगको क्षेत्र	श्रीकोट ७/ञ	कुनैपनि कित्ता सार्वजनिक उपयोगको क्षेत्रमा नरहेको	
सांस्कृतिक तथा पुरातत्त्व महत्वको क्षेत्र	श्रीकोट ७/ञ	कुनैपनि कित्ता नरहेको सांस्कृतिक तथा पुरातत्त्व महत्वको क्षेत्रमा	
नेपाल सरकारबाट आवश्यकता अनुसार तोकिएका अन्य क्षेत्र	श्रीकोट ७/ञ		

[Handwritten signature]



नेपाल सरकारको कार्यालय

 रामतडी, मुगु

 कर्णाली प्रदेश, नेपाल

[Handwritten signature]

क्र.सं.	वर्गीकरण	नक्सा नं.	कित्ता नं.	कैफियत
१	कृषि क्षेत्र	श्रीकोट ७/८	कुनैपनि कित्ता नरहेको कृषि क्षेत्रमा	
२	आवासीय क्षेत्र	श्रीकोट ७/८	सबै कित्ता रहेको आवासीय क्षेत्रमा रहेको	
३	व्यवसायिक क्षेत्र	श्रीकोट ७/८	कुनैपनि कित्ता नरहेको व्यवसायिक क्षेत्रमा	
४	औद्योगिक क्षेत्र	श्रीकोट ७/८	कुनैपनि कित्ता नरहेको औद्योगिक क्षेत्रमा	
५	खानी तथा खनिज क्षेत्र	श्रीकोट ७/८	कुनैपनि कित्ता नरहेको खानी तथा खनिज क्षेत्रमा	
६	बन क्षेत्र	श्रीकोट ७/८	कुनैपनि कित्ता बन क्षेत्रमा नरहेको	
७	नदी, खोला, ताल, सिमसार क्षेत्र	श्रीकोट ७/८	कुनैपनि कित्ता नरहेको नदी, खोला, ताल, सिमसार क्षेत्रमा	
८	सार्वजनिक उपयोगको क्षेत्र	श्रीकोट ७/८	कुनैपनि कित्ता सार्वजनिक उपयोगको क्षेत्रमा नरहेको	
९	सांस्कृतिक तथा पुरातत्त्व महत्वको क्षेत्र	श्रीकोट ७/८	कुनैपनि कित्ता नरहेको सांस्कृतिक तथा पुरातत्त्व महत्वको क्षेत्रमा	
१०	नेपाल सरकारबाट आवश्यकता अनुसार तोकिएका अन्य क्षेत्र	श्रीकोट ७/८		

क्र.सं.	वर्गीकरण	नक्सा नं.	कित्ता नं.	कैफियत
१	कृषि क्षेत्र	श्रीकोट ७/८	कुनैपनि कित्ता नरहेको कृषि क्षेत्रमा	
२	आवासीय क्षेत्र	श्रीकोट ७/८	सबै कित्ता रहेको आवासीय क्षेत्रमा रहेको	
३	व्यवसायिक क्षेत्र	श्रीकोट ७/८	कुनैपनि कित्ता नरहेको व्यवसायिक क्षेत्रमा	
४	औद्योगिक क्षेत्र	श्रीकोट ७/८	कुनैपनि कित्ता नरहेको औद्योगिक क्षेत्रमा	
५	खानी तथा खनिज क्षेत्र	श्रीकोट ७/८	कुनैपनि कित्ता नरहेको खानी तथा खनिज क्षेत्रमा	
६	बन क्षेत्र	श्रीकोट ७/८	कुनैपनि कित्ता बन क्षेत्रमा नरहेको	
७	नदी, खोला, ताल, सिमसार क्षेत्र	श्रीकोट ७/८	कुनैपनि कित्ता नरहेको नदी, खोला, ताल, सिमसार क्षेत्रमा	
८	सार्वजनिक उपयोगको क्षेत्र	श्रीकोट ७/८	कुनैपनि कित्ता सार्वजनिक उपयोगको क्षेत्रमा नरहेको	
९	सांस्कृतिक तथा पुरातत्त्व महत्वको क्षेत्र	श्रीकोट ७/८	कुनैपनि कित्ता नरहेको सांस्कृतिक तथा पुरातत्त्व महत्वको क्षेत्रमा	
१०	नेपाल सरकारबाट आवश्यकता अनुसार तोकिएका अन्य क्षेत्र	श्रीकोट ७/८		

[Handwritten signature]



पोखरा एडुकेसनल कमिशन
काठमाडौं, नेपाल
रामतडी, सुनु
कर्णाली प्रदेश, नेपाल

[Handwritten signature]
नि.प्रमुख प्रशासकीय अधिकारी

क्र.स	वर्गीकरण	नक्सा नं	कित्ता नं	कैफियत
१	कृषि क्षेत्र	श्रीकोट ७/ड	सबै कित्ता रहेको कृषि क्षेत्रमा	
२	आवासीय क्षेत्र	श्रीकोट ७/ड	कुनैपनि कित्ता नरहेको आवासीय क्षेत्रमा	
३	व्यवसायिक क्षेत्र	श्रीकोट ७/ड	कुनैपनि कित्ता नरहेको व्यवसायिक क्षेत्रमा	
४	औद्योगिक क्षेत्र	श्रीकोट ७/ड	कुनैपनि कित्ता नरहेको औद्योगिक क्षेत्रमा	
५	खानी तथा खनिज क्षेत्र	श्रीकोट ७/ड	कुनैपनि कित्ता नरहेको खानी तथा खनिज क्षेत्रमा	
६	वन क्षेत्र	श्रीकोट ७/ड	कुनैपनि कित्ता वन क्षेत्रमा नरहेको	
७	नदी, खोला, ताल, सिमसार क्षेत्र	श्रीकोट ७/ड	कुनैपनि कित्ता नरहेको नदी, खोला, ताल, सिमसार क्षेत्रमा	
८	सार्वजनिक उपयोगको क्षेत्र	श्रीकोट ७/ड	कुनैपनि कित्ता सार्वजनिक उपयोगको क्षेत्रमा नरहेको	
९	सांस्कृतिक तथा पुरातत्त्व महत्वको क्षेत्र	श्रीकोट ७/ड	कुनैपनि कित्ता नरहेको सांस्कृतिक तथा पुरातत्त्व महत्वको क्षेत्रमा	
१०	नेपाल सरकारबाट आवश्यकता अनुसार तोकिएका अन्य क्षेत्र	श्रीकोट ७/ड		

क्र.स	वर्गीकरण	नक्सा नं	कित्ता नं	कैफियत
१	कृषि क्षेत्र	श्रीकोट ८/क	कुनैपनि कित्ता नरहेको कृषि क्षेत्रमा	
२	आवासीय क्षेत्र	श्रीकोट ८/क	सबै कित्ता रहेको आवासीय क्षेत्रमा रहेको	
३	व्यवसायिक क्षेत्र	श्रीकोट ८/क	कुनैपनि कित्ता नरहेको व्यवसायिक क्षेत्रमा	
४	औद्योगिक क्षेत्र	श्रीकोट ८/क	कुनैपनि कित्ता नरहेको औद्योगिक क्षेत्रमा	
५	खानी तथा खनिज क्षेत्र	श्रीकोट ८/क	कुनैपनि कित्ता नरहेको खानी तथा खनिज क्षेत्रमा	
६	वन क्षेत्र	श्रीकोट ८/क	कुनैपनि कित्ता वन क्षेत्रमा नरहेको	
७	नदी, खोला, ताल, सिमसार क्षेत्र	श्रीकोट ८/क	कित्ता न.३ मात्र रहेको नदी, खोला, ताल, सिमसार क्षेत्रमा	
८	सार्वजनिक उपयोगको क्षेत्र	श्रीकोट ८/क	कित्ता न.१ र २ मात्र रहेको सार्वजनिक उपयोगको क्षेत्रमा	
९	सांस्कृतिक तथा पुरातत्त्व महत्वको क्षेत्र	श्रीकोट ८/क	कुनैपनि कित्ता नरहेको सांस्कृतिक तथा पुरातत्त्व महत्वको क्षेत्रमा	
१०	नेपाल सरकारबाट आवश्यकता अनुसार तोकिएका अन्य क्षेत्र	श्रीकोट ८/क		

[Handwritten signature]



नेपाल सरकार
कृषि तथा शहरी विकास
कार्यपालिकाको कार्यालय
रामतडी, मुगु
कर्णाली प्रदेश, नेपाल

[Handwritten signature]

नियन्त्रण प्रशासक

क्र.स	वर्गीकरण	नक्सा नं	कित्ता नं	कैफियत
१	कृषि क्षेत्र	श्रीकोट ८/ख	कुनैपनि कित्ता नरहेको कृषि क्षेत्रमा	
२	आवासीय क्षेत्र	श्रीकोट ८/ख	सबै कित्ता रहेको आवासीय क्षेत्रमा रहेको	
३	व्यवसायिक क्षेत्र	श्रीकोट ८/ख	कुनैपनि कित्ता नरहेको व्यवसायिक क्षेत्रमा	
४	औद्योगिक क्षेत्र	श्रीकोट ८/ख	कुनैपनि कित्ता नरहेको औद्योगिक क्षेत्रमा	
५	खानी तथा खनिज क्षेत्र	श्रीकोट ८/ख	कुनैपनि कित्ता नरहेको खानी तथा खनिज क्षेत्रमा	
६	वन क्षेत्र	श्रीकोट ८/ख	कुनैपनि कित्ता वन क्षेत्रमा नरहेको	
७	नदी, खोला, ताल, सिमसार क्षेत्र	श्रीकोट ८/ख	कुनैपनि कित्ता नरहेको नदी, खोला, ताल, सिमसार क्षेत्रमा	
८	सार्वजनिक उपयोगको क्षेत्र	श्रीकोट ८/ख	कित्ता न.१ मात्र रहेको सार्वजनिक उपयोगको क्षेत्रमा	
९	सांस्कृतिक तथा पुरातत्त्व महत्वको क्षेत्र	श्रीकोट ८/ख	कुनैपनि कित्ता नरहेको सांस्कृतिक तथा पुरातत्त्व महत्वको क्षेत्रमा	
१०	नेपाल सरकारबाट आवश्यकता अनुसार तोकिएका अन्य क्षेत्र	श्रीकोट ८/ख		

क्र.स	वर्गीकरण	नक्सा नं	कित्ता नं	कैफियत
१	कृषि क्षेत्र	श्रीकोट ८/ग	कुनैपनि कित्ता नरहेको कृषि क्षेत्रमा	
२	आवासीय क्षेत्र	श्रीकोट ८/ग	सबै कित्ता रहेको आवासीय क्षेत्रमा रहेको	
३	व्यवसायिक क्षेत्र	श्रीकोट ८/ग	कुनैपनि कित्ता नरहेको व्यवसायिक क्षेत्रमा	
४	औद्योगिक क्षेत्र	श्रीकोट ८/ग	कुनैपनि कित्ता नरहेको औद्योगिक क्षेत्रमा	
५	खानी तथा खनिज क्षेत्र	श्रीकोट ८/ग	कुनैपनि कित्ता नरहेको खानी तथा खनिज क्षेत्रमा	
६	वन क्षेत्र	श्रीकोट ८/ग	कित्ता न.२ र ४ मात्र रहेको वन क्षेत्रमा	
७	नदी, खोला, ताल, सिमसार क्षेत्र	श्रीकोट ८/ग	कुनैपनि कित्ता नरहेको नदी, खोला, ताल, सिमसार क्षेत्रमा	
८	सार्वजनिक उपयोगको क्षेत्र	श्रीकोट ८/ग	कित्ता न.१ र ३ मात्र रहेको सार्वजनिक उपयोगको क्षेत्रमा	
९	सांस्कृतिक तथा पुरातत्त्व महत्वको क्षेत्र	श्रीकोट ८/ग	कुनैपनि कित्ता नरहेको सांस्कृतिक तथा पुरातत्त्व महत्वको क्षेत्रमा	
१०	नेपाल सरकारबाट आवश्यकता अनुसार तोकिएका अन्य क्षेत्र	श्रीकोट ८/ग		

[Handwritten signature]



श्रीकोट नगरपालिकाको कार्यालय
रामतडी, सुनु
कर्णाली प्रदेश, नेपाल

[Handwritten signature]

क्र.स	वर्गीकरण	नक्सा नं	कित्ता नं	कैफियत
१	कृषि क्षेत्र	श्रीकोट ८/घ	कुनैपनि कित्ता नरहेको कृषि क्षेत्रमा	
२	आवासीय क्षेत्र	श्रीकोट ८/घ	सबै कित्ता रहेको आवासीय क्षेत्रमा रहेको	
३	व्यवसायिक क्षेत्र	श्रीकोट ८/घ	कुनैपनि कित्ता नरहेको व्यवसायिक क्षेत्रमा	
४	औद्योगिक क्षेत्र	श्रीकोट ८/घ	कुनैपनि कित्ता नरहेको औद्योगिक क्षेत्रमा	
५	खानी तथा खनिज क्षेत्र	श्रीकोट ८/घ	कुनैपनि कित्ता नरहेको खानी तथा खनिज क्षेत्रमा	
६	वन क्षेत्र	श्रीकोट ८/घ	कुनैपनि कित्ता वन क्षेत्रमा नरहेको	
७	नदी, खोला, ताल, सिमसार क्षेत्र	श्रीकोट ८/घ	कुनैपनि कित्ता नरहेको नदी, खोला, ताल, सिमसार क्षेत्रमा	
८	सार्वजनिक उपयोगको क्षेत्र	श्रीकोट ८/घ	कुनैपनि कित्ता नरहेको सार्वजनिक उपयोगको क्षेत्रमा	
९	सांस्कृतिक तथा पुरातत्त्व महत्वको क्षेत्र	श्रीकोट ८/घ	कुनैपनि कित्ता नरहेको सांस्कृतिक तथा पुरातत्त्व महत्वको क्षेत्रमा	
१०	नेपाल सरकारबाट आवश्यकता अनुसार तोकिएका अन्य क्षेत्र	श्रीकोट ८/घ		

क्र.स	वर्गीकरण	नक्सा नं	कित्ता नं	कैफियत
१	कृषि क्षेत्र	श्रीकोट ८/ड	सबै कित्ता रहेको कृषि क्षेत्रमा	
२	आवासीय क्षेत्र	श्रीकोट ८/ड	कुनैपनि कित्ता नरहेको आवासीय क्षेत्रमा	
३	व्यवसायिक क्षेत्र	श्रीकोट ८/ड	कुनैपनि कित्ता नरहेको व्यवसायिक क्षेत्रमा	
४	औद्योगिक क्षेत्र	श्रीकोट ८/ड	कुनैपनि कित्ता नरहेको औद्योगिक क्षेत्रमा	
५	खानी तथा खनिज क्षेत्र	श्रीकोट ८/ड	कुनैपनि कित्ता नरहेको खानी तथा खनिज क्षेत्रमा	
६	वन क्षेत्र	श्रीकोट ८/ड	कित्ता न १ मात्र रहेको वन क्षेत्रमा	
७	नदी, खोला, ताल, सिमसार क्षेत्र	श्रीकोट ८/ड	कुनैपनि कित्ता नरहेको नदी, खोला, ताल, सिमसार क्षेत्रमा	
८	सार्वजनिक उपयोगको क्षेत्र	श्रीकोट ८/ड	कुनैपनि कित्ता नरहेको सार्वजनिक उपयोगको क्षेत्रमा	
९	सांस्कृतिक तथा पुरातत्त्व महत्वको क्षेत्र	श्रीकोट ८/ड	कुनैपनि कित्ता नरहेको सांस्कृतिक तथा पुरातत्त्व महत्वको क्षेत्रमा	
१०	नेपाल सरकारबाट आवश्यकता अनुसार तोकिएका अन्य क्षेत्र	श्रीकोट ८/ड		



जि.प्र.जु.स. प्रशासन

क्र.सं	वर्गीकरण	नक्सा नं	कित्ता नं	कैफियत
१	कृषि क्षेत्र	श्रीकोट ८/च	कुनैपनि कित्ता नरहेको कृषि क्षेत्रमा	
२	आवासीय क्षेत्र	श्रीकोट ८/च	सबै कित्ता रहेको आवासीय क्षेत्रमा रहेको	
३	व्यवसायिक क्षेत्र	श्रीकोट ८/च	कुनैपनि कित्ता नरहेको व्यवसायिक क्षेत्रमा	
४	औद्योगिक क्षेत्र	श्रीकोट ८/च	कुनैपनि कित्ता नरहेको औद्योगिक क्षेत्रमा	
५	खानी तथा खनिज क्षेत्र	श्रीकोट ८/च	कुनैपनि कित्ता नरहेको खानी तथा खनिज क्षेत्रमा	
६	बन क्षेत्र	श्रीकोट ८/च	कुनैपनि कित्ता बन क्षेत्रमा नरहेको	
७	नदी, खोला, ताल, सिमसार क्षेत्र	श्रीकोट ८/च	कुनैपनि कित्ता नरहेको नदी, खोला, ताल, सिमसार क्षेत्रमा	
८	सार्वजनिक उपयोगको क्षेत्र	श्रीकोट ८/च	कुनैपनि कित्ता नरहेको सार्वजनिक उपयोगको क्षेत्रमा	
९	सांस्कृतिक तथा पुरातत्त्व महत्वको क्षेत्र	श्रीकोट ८/च	कुनैपनि कित्ता नरहेको सांस्कृतिक तथा पुरातत्त्व महत्वको क्षेत्रमा	
१०	नेपाल सरकारबाट आवश्यकता अनुसार तोकिएका अन्य क्षेत्र	श्रीकोट ८/च		

क्र.सं	वर्गीकरण	नक्सा नं	कित्ता नं	कैफियत
१	कृषि क्षेत्र	श्रीकोट ९/क	कुनैपनि कित्ता नरहेको कृषि क्षेत्रमा	
२	आवासीय क्षेत्र	श्रीकोट ९/क	सबै कित्ता रहेको आवासीय क्षेत्रमा रहेको	
३	व्यवसायिक क्षेत्र	श्रीकोट ९/क	कुनैपनि कित्ता नरहेको व्यवसायिक क्षेत्रमा	
४	औद्योगिक क्षेत्र	श्रीकोट ९/क	कुनैपनि कित्ता नरहेको औद्योगिक क्षेत्रमा	
५	खानी तथा खनिज क्षेत्र	श्रीकोट ९/क	कुनैपनि कित्ता नरहेको खानी तथा खनिज क्षेत्रमा	
६	बन क्षेत्र	श्रीकोट ९/क	कुनैपनि कित्ता बन क्षेत्रमा नरहेको	
७	नदी, खोला, ताल, सिमसार क्षेत्र	श्रीकोट ९/क	कित्ता नं. १ मात्र रहेको नदी, खोला, ताल, सिमसार क्षेत्रमा	
८	सार्वजनिक उपयोगको क्षेत्र	श्रीकोट ९/क	कुनैपनि कित्ता नरहेको सार्वजनिक उपयोगको क्षेत्रमा	
९	सांस्कृतिक तथा पुरातत्त्व महत्वको क्षेत्र	श्रीकोट ९/क	कुनैपनि कित्ता नरहेको सांस्कृतिक तथा पुरातत्त्व महत्वको क्षेत्रमा	
१०	नेपाल सरकारबाट आवश्यकता अनुसार तोकिएका अन्य क्षेत्र	श्रीकोट ९/क		



नि.प्रमुख प्रशासनिक अधिकारी

क्र.स	वर्गीकरण	नक्सा नं	कित्ता नं	कैफियत
१	कृषि क्षेत्र	श्रीकोट ९/ख	सबै कित्ता रहेको कृषि क्षेत्रमा	
२	आवासीय क्षेत्र	श्रीकोट ९/ख	कुनैपनि कित्ता नरहेको आवासीय क्षेत्रमा	
३	व्यवसायिक क्षेत्र	श्रीकोट ९/ख	कुनैपनि कित्ता नरहेको व्यवसायिक क्षेत्रमा	
४	औद्योगिक क्षेत्र	श्रीकोट ९/ख	कुनैपनि कित्ता नरहेको औद्योगिक क्षेत्रमा	
५	खानी तथा खनिज क्षेत्र	श्रीकोट ९/ख	कुनैपनि कित्ता नरहेको खानी तथा खनिज क्षेत्रमा	
६	वन क्षेत्र	श्रीकोट ९/ख	कुनैपनि कित्ता वन क्षेत्रमा नरहेको	
७	नदी, खोला, ताल, सिमसार क्षेत्र	श्रीकोट ९/ख	कित्ता नं. १ र २ मात्र रहेको नदी, खोला, ताल, सिमसार क्षेत्रमा	
८	सार्वजनिक उपयोगको क्षेत्र	श्रीकोट ९/ख	कुनैपनि कित्ता नरहेको सार्वजनिक उपयोगको क्षेत्रमा	
९	सांस्कृतिक तथा पुरातत्त्व महत्वको क्षेत्र	श्रीकोट ९/ख	कुनैपनि कित्ता नरहेको सांस्कृतिक तथा पुरातत्त्व महत्वको क्षेत्रमा	
१०	नेपाल सरकारबाट आवश्यकता अनुसार तोकिएका अन्य क्षेत्र	श्रीकोट ९/ख		

क्र.स	वर्गीकरण	नक्सा नं	कित्ता नं	कैफियत
१	कृषि क्षेत्र	श्रीकोट ९/ग	सबै कित्ता रहेको कृषि क्षेत्रमा	
२	आवासीय क्षेत्र	श्रीकोट ९/ग	कुनैपनि कित्ता नरहेको आवासीय क्षेत्रमा	
३	व्यवसायिक क्षेत्र	श्रीकोट ९/ग	कुनैपनि कित्ता नरहेको व्यवसायिक क्षेत्रमा	
४	औद्योगिक क्षेत्र	श्रीकोट ९/ग	कुनैपनि कित्ता नरहेको औद्योगिक क्षेत्रमा	
५	खानी तथा खनिज क्षेत्र	श्रीकोट ९/ग	कुनैपनि कित्ता नरहेको खानी तथा खनिज क्षेत्रमा	
६	वन क्षेत्र	श्रीकोट ९/ग	कुनैपनि कित्ता वन क्षेत्रमा नरहेको	
७	नदी, खोला, ताल, सिमसार क्षेत्र	श्रीकोट ९/ग	कुनैपनि कित्ता नरहेको नदी, खोला, ताल, सिमसार क्षेत्रमा	
८	सार्वजनिक उपयोगको क्षेत्र	श्रीकोट ९/ग	कुनैपनि कित्ता नरहेको सार्वजनिक उपयोगको क्षेत्रमा	
९	सांस्कृतिक तथा पुरातत्त्व महत्वको क्षेत्र	श्रीकोट ९/ग	कुनैपनि कित्ता नरहेको सांस्कृतिक तथा पुरातत्त्व महत्वको क्षेत्रमा	
१०	नेपाल सरकारबाट आवश्यकता अनुसार तोकिएका अन्य क्षेत्र	श्रीकोट ९/ग		

[Handwritten signature]



श्री. लाल सायबिक
कार्यपालिकाको कार्यालय
रामतडी, सुनु
कर्णाली प्रदेश, नेपाल

[Handwritten signature]

वि.सं. २०७३/०७/०१

क्र.सं	वर्गीकरण	नक्सा नं	किता नं	कैफियत
१	कृषि क्षेत्र	श्रीकोट ९/घ	कुनैपनि किता नरहेको कृषि क्षेत्रमा	
२	आवासीय क्षेत्र	श्रीकोट ९/घ	सबै किता रहेको आवासीय क्षेत्रमा रहेको	
३	व्यवसायिक क्षेत्र	श्रीकोट ९/घ	कुनैपनि किता नरहेको व्यवसायिक क्षेत्रमा	
४	औद्योगिक क्षेत्र	श्रीकोट ९/घ	कुनैपनि किता नरहेको औद्योगिक क्षेत्रमा	
५	खानी तथा खनिज क्षेत्र	श्रीकोट ९/घ	कुनैपनि किता नरहेको खानी तथा खनिज क्षेत्रमा	
६	वन क्षेत्र	श्रीकोट ९/घ	कुनैपनि किता वन क्षेत्रमा नरहेको	
७	नदी, खोला, ताल, सिमसार क्षेत्र	श्रीकोट ९/घ	कुनैपनि किता नरहेको नदी, खोला, ताल, सिमसार क्षेत्रमा	
८	सार्वजनिक उपयोगको क्षेत्र	श्रीकोट ९/घ	कुनैपनि किता नरहेको सार्वजनिक उपयोगको क्षेत्रमा	
९	सांस्कृतिक तथा पुरातत्त्व महत्वको क्षेत्र	श्रीकोट ९/घ	कुनैपनि किता नरहेको सांस्कृतिक तथा पुरातत्त्व महत्वको क्षेत्रमा	
१०	नेपाल सरकारबाट आवश्यकता अनुसार तोकिएका अन्य क्षेत्र	श्रीकोट ९/घ		

क्र.सं	वर्गीकरण	नक्सा नं	किता नं	कैफियत
१	कृषि क्षेत्र	श्रीकोट ९/ड	सबै किता रहेको कृषि क्षेत्रमा	
२	आवासीय क्षेत्र	श्रीकोट ९/ड	कुनैपनि किता नरहेको आवासीय क्षेत्रमा	
३	व्यवसायिक क्षेत्र	श्रीकोट ९/ड	कुनैपनि किता नरहेको व्यवसायिक क्षेत्रमा	
४	औद्योगिक क्षेत्र	श्रीकोट ९/ड	कुनैपनि किता नरहेको औद्योगिक क्षेत्रमा	
५	खानी तथा खनिज क्षेत्र	श्रीकोट ९/ड	कुनैपनि किता नरहेको खानी तथा खनिज क्षेत्रमा	
६	वन क्षेत्र	श्रीकोट ९/ड	कुनैपनि किता वन क्षेत्रमा नरहेको	
७	नदी, खोला, ताल, सिमसार क्षेत्र	श्रीकोट ९/ड	कुनैपनि किता नरहेको नदी, खोला, ताल, सिमसार क्षेत्रमा	
८	सार्वजनिक उपयोगको क्षेत्र	श्रीकोट ९/ड	कुनैपनि किता नरहेको सार्वजनिक उपयोगको क्षेत्रमा	
९	सांस्कृतिक तथा पुरातत्त्व महत्वको क्षेत्र	श्रीकोट ९/ड	कुनैपनि किता नरहेको सांस्कृतिक तथा पुरातत्त्व महत्वको क्षेत्रमा	
१०	नेपाल सरकारबाट आवश्यकता अनुसार तोकिएका अन्य क्षेत्र	श्रीकोट ९/ड		

[Handwritten signature]



राष्ट्रिय प्रविधिक शिक्षा तथा
कार्यपालिकाका कार्यालय
रामतडी, मुगु
कर्णाली प्रदेश, नेपाल
ति.प्रमुख प्रशासक

[Handwritten signature]

क्र.सं	वर्गीकरण	नक्सा नं	कित्ता नं	कैफियत
१	कृषि क्षेत्र	श्रीकोट ९/च	सबै कित्ता रहेको कृषि क्षेत्रमा	
२	आवासीय क्षेत्र	श्रीकोट ९/च	कुनैपनि कित्ता नरहेको आवासीय क्षेत्रमा	
३	व्यवसायिक क्षेत्र	श्रीकोट ९/च	कुनैपनि कित्ता नरहेको व्यवसायिक क्षेत्रमा	
४	औद्योगिक क्षेत्र	श्रीकोट ९/च	कुनैपनि कित्ता नरहेको औद्योगिक क्षेत्रमा	
५	खानी तथा खनिज क्षेत्र	श्रीकोट ९/च	कुनैपनि कित्ता नरहेको खानी तथा खनिज क्षेत्रमा	
६	वन क्षेत्र	श्रीकोट ९/च	कुनैपनि कित्ता वन क्षेत्रमा नरहेको	
७	नदी, खोला, ताल, सिमसार क्षेत्र	श्रीकोट ९/च	कित्ता १ मात्र रहेको नदी, खोला, ताल, सिमसार क्षेत्रमा	
८	सार्वजनिक उपयोगको क्षेत्र	श्रीकोट ९/च	कुनैपनि कित्ता नरहेको सार्वजनिक उपयोगको क्षेत्रमा	
९	सांस्कृतिक तथा पुरातत्त्व महत्वको क्षेत्र	श्रीकोट ९/च	कुनैपनि कित्ता नरहेको सांस्कृतिक तथा पुरातत्त्व महत्वको क्षेत्रमा	
१०	नेपाल सरकारबाट आवश्यकता अनुसार तोकिएका अन्य क्षेत्र	श्रीकोट ९/च		

क्र.सं	वर्गीकरण	नक्सा नं	कित्ता नं	कैफियत
१	कृषि क्षेत्र	श्रीकोट ९/छ	कित्ता न.७ देखि २७ सम्म मात्र रहेको कित्ता कृषि क्षेत्रमा	
२	आवासीय क्षेत्र	श्रीकोट ९/छ	बाँकि सबै कित्ता रहेको आवासीय क्षेत्रमा	
३	व्यवसायिक क्षेत्र	श्रीकोट ९/छ	कुनैपनि कित्ता नरहेको व्यवसायिक क्षेत्रमा	
४	औद्योगिक क्षेत्र	श्रीकोट ९/छ	कुनैपनि कित्ता नरहेको औद्योगिक क्षेत्रमा	
५	खानी तथा खनिज क्षेत्र	श्रीकोट ९/छ	कुनैपनि कित्ता नरहेको खानी तथा खनिज क्षेत्रमा	
६	वन क्षेत्र	श्रीकोट ९/छ	कुनैपनि कित्ता वन क्षेत्रमा नरहेको	
७	नदी, खोला, ताल, सिमसार क्षेत्र	श्रीकोट ९/छ	कुनैपनि कित्ता नरहेको नदी, खोला, ताल, सिमसार क्षेत्रमा	
८	सार्वजनिक उपयोगको क्षेत्र	श्रीकोट ९/छ	कित्ता न.१ र २ मात्र रहेको सार्वजनिक उपयोगको क्षेत्रमा	
९	सांस्कृतिक तथा पुरातत्त्व महत्वको क्षेत्र	श्रीकोट ९/छ	कुनैपनि कित्ता नरहेको सांस्कृतिक तथा पुरातत्त्व महत्वको क्षेत्रमा	
१०	नेपाल सरकारबाट आवश्यकता अनुसार तोकिएका अन्य क्षेत्र	श्रीकोट ९/छ		

[Handwritten signature]



राष्ट्रिय शैक्षिक आयोग
कार्यपालिकाको कार्यालय
रामतडी, सुपु
कर्णाली प्रदेश, नेपाल
नि.प्रमुख प्रशासक

[Handwritten signature]

क्र.स	वर्गीकरण	नक्सा नं	कित्ता नं	कैफियत
१.	कृषि क्षेत्र	श्रीकोट ९/ज	कुनैपनि कित्ता नरहेको कृषि क्षेत्रमा	
२.	आवासीय क्षेत्र	श्रीकोट ९/ज	सबै कित्ता रहेको आवासीय क्षेत्रमा रहेको	
३.	व्यवसायिक क्षेत्र	श्रीकोट ९/ज	कुनैपनि कित्ता नरहेको व्यवसायिक क्षेत्रमा	
४.	औद्योगिक क्षेत्र	श्रीकोट ९/ज	कुनैपनि कित्ता नरहेको औद्योगिक क्षेत्रमा	
५.	खानी तथा खनिज क्षेत्र	श्रीकोट ९/ज	कुनैपनि कित्ता नरहेको खानी तथा खनिज क्षेत्रमा	
६.	वन क्षेत्र	श्रीकोट ९/ज	कुनैपनि कित्ता वन क्षेत्रमा नरहेको	
७.	नदी, खोला, ताल, सिमसार क्षेत्र	श्रीकोट ९/ज	कुनैपनि कित्ता नरहेको नदी, खोला, ताल, सिमसार क्षेत्रमा	
८.	सार्वजनिक उपयोगको क्षेत्र	श्रीकोट ९/ज	कित्ता न. १ र २ मात्र रहेको सार्वजनिक उपयोगको क्षेत्रमा	
९.	सांस्कृतिक तथा पुरातत्त्व महत्वको क्षेत्र	श्रीकोट ९/ज	कुनैपनि कित्ता नरहेको सांस्कृतिक तथा पुरातत्त्व महत्वको क्षेत्रमा	
१०.	नेपाल सरकारबाट आवश्यकता अनुसार तोकिएका अन्य क्षेत्र	श्रीकोट ९/ज		

क्र.स	वर्गीकरण	नक्सा नं	कित्ता नं	कैफियत
१.	कृषि क्षेत्र	श्रीकोट ९/झ	कुनैपनि कित्ता नरहेको कृषि क्षेत्रमा	
२.	आवासीय क्षेत्र	श्रीकोट ९/झ	सबै कित्ता रहेको आवासीय क्षेत्रमा रहेको	
३.	व्यवसायिक क्षेत्र	श्रीकोट ९/झ	कुनैपनि कित्ता नरहेको व्यवसायिक क्षेत्रमा	
४.	औद्योगिक क्षेत्र	श्रीकोट ९/झ	कुनैपनि कित्ता नरहेको औद्योगिक क्षेत्रमा	
५.	खानी तथा खनिज क्षेत्र	श्रीकोट ९/झ	कुनैपनि कित्ता नरहेको खानी तथा खनिज क्षेत्रमा	
६.	वन क्षेत्र	श्रीकोट ९/झ	कित्ता न. १ र २ मात्र रहेको वन क्षेत्रमा	
७.	नदी, खोला, ताल, सिमसार क्षेत्र	श्रीकोट ९/झ	कुनैपनि कित्ता नरहेको नदी, खोला, ताल, सिमसार क्षेत्रमा	
८.	सार्वजनिक उपयोगको क्षेत्र	श्रीकोट ९/झ	कित्ता न. ३ र ४ मात्र रहेको सार्वजनिक उपयोगको क्षेत्रमा	
९.	सांस्कृतिक तथा पुरातत्त्व महत्वको क्षेत्र	श्रीकोट ९/झ	कुनैपनि कित्ता नरहेको सांस्कृतिक तथा पुरातत्त्व महत्वको क्षेत्रमा	
१०.	नेपाल सरकारबाट आवश्यकता अनुसार तोकिएका अन्य क्षेत्र	श्रीकोट ९/झ		

[Handwritten signature]



पोखरा एडुकेसनल काउन्सिल
सर्वोपयोगी कार्यपालिकाको कार्यालय
रामतडी, मुगु
कर्णाली प्रदेश, नेपाल

नि.प्रमुख प्रशासकीय

[Handwritten signature]

क्र.सं	वर्गीकरण	नक्सा नं	कित्ता नं	कैफियत
१	कृषि क्षेत्र	श्रीकोट ९/ब	सबै कित्ता रहेको कृषि क्षेत्रमा	
२	आवासीय क्षेत्र	श्रीकोट ९/ब	कुनैपनि कित्ता नरहेको आवासीय क्षेत्रमा	
३	व्यवसायिक क्षेत्र	श्रीकोट ९/ब	कुनैपनि कित्ता नरहेको व्यवसायिक क्षेत्रमा	
४	औद्योगिक क्षेत्र	श्रीकोट ९/ब	कुनैपनि कित्ता नरहेको औद्योगिक क्षेत्रमा	
५	खानी तथा खनिज क्षेत्र	श्रीकोट ९/ब	कुनैपनि कित्ता नरहेको खानी तथा खनिज क्षेत्रमा	
६	बन क्षेत्र	श्रीकोट ९/ब	कित्ता न. ३ मात्र रहेको बन क्षेत्रमा	
७	नदी, खोला, ताल, सिमसार क्षेत्र	श्रीकोट ९/ब	कुनैपनि कित्ता नरहेको नदी, खोला, ताल, सिमसार क्षेत्रमा	
८	सार्वजनिक उपयोगको क्षेत्र	श्रीकोट ९/ब	कित्ता न. १, २, ४ मात्र रहेको सार्वजनिक उपयोगको क्षेत्रमा	
९	सांस्कृतिक तथा पुरातत्त्व महत्वको क्षेत्र	श्रीकोट ९/ब	कुनैपनि कित्ता नरहेको सांस्कृतिक तथा पुरातत्त्व महत्वको क्षेत्रमा	
१०	नेपाल सरकारबाट आवश्यकता अनुसार तोकिएका अन्य क्षेत्र	श्रीकोट ९/ब		

[Handwritten signature]



राज्यपालिकाको कार्यालय
रामतडी, मुसु
कर्णाली प्रदेश, नेपाल

[Handwritten signature]

नि.प्रमुख प्रादेशिक तालिम

बडा नं : ५

भू-उपयोग बर्गिकरण योजना/ मापदण्ड

भूमि बर्गिकरण अनुसुची ?

बडा नं. ५

क्र.स	बर्गिकरण	नक्सा नं	कित्ता नं	कैफियत
	कृषि क्षेत्र	खमाले १/क	कुनैपनि कित्ता नरहेको कृषि क्षेत्रमा	
	आवासीय क्षेत्र	खमाले १/क	सबै कित्ता रहेको आवासीय क्षेत्रमा	
	व्यवसायिक क्षेत्र	खमाले १/क	कुनैपनि कित्ता नरहेको व्यवसायिक क्षेत्रमा	
	औद्योगिक क्षेत्र	खमाले १/क	कुनैपनि कित्ता नरहेको औद्योगिक क्षेत्रमा	
	खानी तथा खनिज क्षेत्र	खमाले १/क	कुनैपनि कित्ता नरहेको खानी तथा खनिज क्षेत्रमा	
	बन क्षेत्र	खमाले १/क	कुनैपनि कित्ता नरहेको बन क्षेत्रमा	
	नदी, खोला, ताल, सिमसार क्षेत्र	खमाले १/क	कित्ता न.१ मात्र रहेको नदी, खोला, ताल, सिमसार क्षेत्रमा	
	सार्वजनिक उपयोगको क्षेत्र	खमाले १/क	कित्ता न.२,३,४,५ सम्म मात्र रहेको सार्वजनिक उपयोगको क्षेत्रमा	
	सांस्कृतिक तथा पुरातत्त्व महत्वको क्षेत्र	खमाले १/क	कुनैपनि कित्ता नरहेको सांस्कृतिक तथा पुरातत्त्व महत्वको क्षेत्रमा	
	नेपाल सरकारबाट आवश्यकता अनुसार तोकिएका अन्य क्षेत्र	खमाले १/क		

[Handwritten signature]



श्री १०० माउ गाउ माविस
श्री १०० कार्यालयको कार्यालय
रामतडी, मुगु
कर्णाली प्रदेश, नेपाल

[Handwritten signature]

श्री १०० कार्यालयको कार्यालय

वर्गीकरण	नक्सा नं	कित्ता नं	कैफियत
कृषि क्षेत्र	खमाले १/ख	कुनैपनि कित्ता नरहेको कृषि क्षेत्रमा	
आवासीय क्षेत्र	खमाले १/ख	सबै कित्ता रहेको आवासीय क्षेत्रमा	
व्यवसायिक क्षेत्र	खमाले १/ख	कुनैपनि कित्ता नरहेको व्यवसायिक क्षेत्रमा	
औद्योगिक क्षेत्र	खमाले १/ख	कुनैपनि कित्ता नरहेको औद्योगिक क्षेत्रमा	
खानी तथा खनिज क्षेत्र	खमाले १/ख	कुनैपनि कित्ता नरहेको खानी तथा खनिज क्षेत्रमा	
वन क्षेत्र	खमाले १/ख	कुनैपनि कित्ता वन क्षेत्रमा नरहेको	
नदी, खोला, ताल, सिमसार क्षेत्र	खमाले १/ख	कित्ता न.४ मात्र रहेको नदी, खोला, ताल, सिमसार क्षेत्रमा	
सार्वजनिक उपयोगको क्षेत्र	खमाले १/ख	कित्ता न.२,३,५ सम्म मात्र रहेको सार्वजनिक उपयोगको क्षेत्रमा	
सांस्कृतिक तथा पुरातत्त्व महत्वको क्षेत्र	खमाले १/ख	कित्ता न.१ मात्र रहेको सांस्कृतिक तथा पुरातत्त्व महत्वको क्षेत्रमा	
नेपाल सरकारबाट आवश्यकता अनुसार तोकिएका अन्य क्षेत्र	खमाले १/ख		

वर्गीकरण	नक्सा नं	कित्ता नं	कैफियत
कृषि क्षेत्र	खमाले १/ग	कुनैपनि कित्ता नरहेको कृषि क्षेत्रमा	
आवासीय क्षेत्र	खमाले १/ग	सबै कित्ता रहेको आवासीय क्षेत्रमा	
व्यवसायिक क्षेत्र	खमाले १/ग	कुनैपनि कित्ता नरहेको व्यवसायिक क्षेत्रमा	
औद्योगिक क्षेत्र	खमाले १/ग	कुनैपनि कित्ता नरहेको औद्योगिक क्षेत्रमा	
खानी तथा खनिज क्षेत्र	खमाले १/ग	कुनैपनि कित्ता नरहेको खानी तथा खनिज क्षेत्रमा	
वन क्षेत्र	खमाले १/ग	कुनैपनि कित्ता नरहेको वन क्षेत्रमा	
नदी, खोला, ताल, सिमसार क्षेत्र	खमाले १/ग	कुनैपनि कित्ता नरहेको नदी, खोला, ताल, सिमसार क्षेत्रमा	
सार्वजनिक उपयोगको क्षेत्र	खमाले १/ग	कुनैपनि कित्ता नरहेको सार्वजनिक उपयोगको क्षेत्रमा	
सांस्कृतिक तथा पुरातत्त्व महत्वको क्षेत्र	खमाले १/ग	कुनैपनि कित्ता नरहेको सांस्कृतिक तथा पुरातत्त्व महत्वको क्षेत्रमा	
नेपाल सरकारबाट आवश्यकता अनुसार तोकिएका अन्य क्षेत्र	खमाले १/ग		

[Handwritten signature]



[Handwritten signature]

वर्गीकरण	नक्सा नं	कित्ता नं	कैफियत
कृषि क्षेत्र	खमाले २/क	कुनैपनि कित्ता नरहेको कृषि क्षेत्रमा	
आवासीय क्षेत्र	खमाले २/क	सबै कित्ता रहेको आवासीय क्षेत्रमा	
व्यवसायिक क्षेत्र	खमाले २/क	कुनैपनि कित्ता नरहेको व्यवसायिक क्षेत्रमा	
औद्योगिक क्षेत्र	खमाले २/क	कुनैपनि कित्ता नरहेको औद्योगिक क्षेत्रमा	
खानी तथा खनिज क्षेत्र	खमाले २/क	कुनैपनि कित्ता नरहेको खानी तथा खनिज क्षेत्रमा	
बन क्षेत्र	खमाले २/क	कुनैपनि कित्ता नरहेको बन क्षेत्रमा	
नदी, खोला, ताल, सिमसार क्षेत्र	खमाले २/क	कित्ता न.१ मात्र रहेको नदी, खोला, ताल, सिमसार क्षेत्रमा	
सार्वजनिक उपयोगको क्षेत्र	खमाले २/क	कित्ता न.२,३,४,५ मात्र रहेको सार्वजनिक उपयोगको क्षेत्रमा	
सांस्कृतिक तथा पुरातत्त्व महत्वको क्षेत्र	खमाले २/क	कुनैपनि कित्ता नरहेको सांस्कृतिक तथा पुरातत्त्व महत्वको क्षेत्रमा	
नेपाल सरकारबाट आवश्यकता अनुसार तोकिएका अन्य क्षेत्र	खमाले २/क		

वर्गीकरण	नक्सा नं	कित्ता नं	कैफियत
कृषि क्षेत्र	खमाले २/ख	कुनैपनि कित्ता नरहेको कृषि क्षेत्रमा	
आवासीय क्षेत्र	खमाले २/ख	सबै कित्ता रहेको आवासीय क्षेत्रमा	
व्यवसायिक क्षेत्र	खमाले २/ख	कुनैपनि कित्ता नरहेको व्यवसायिक क्षेत्रमा	
औद्योगिक क्षेत्र	खमाले २/ख	कुनैपनि कित्ता नरहेको औद्योगिक क्षेत्रमा	
खानी तथा खनिज क्षेत्र	खमाले २/ख	कुनैपनि कित्ता नरहेको खानी तथा खनिज क्षेत्रमा	
बन क्षेत्र	खमाले २/ख	कुनैपनि कित्ता नरहेको बन क्षेत्रमा	
नदी, खोला, ताल, सिमसार क्षेत्र	खमाले २/ख	कुनैपनि कित्ता नरहेको नदी, खोला, ताल, सिमसार क्षेत्रमा	
सार्वजनिक उपयोगको क्षेत्र	खमाले २/ख	कुनैपनि कित्ता नरहेको सार्वजनिक उपयोगको क्षेत्रमा	
सांस्कृतिक तथा पुरातत्त्व महत्वको क्षेत्र	खमाले २/ख	कुनैपनि कित्ता नरहेको सांस्कृतिक तथा पुरातत्त्व महत्वको क्षेत्रमा	
नेपाल सरकारबाट आवश्यकता अनुसार तोकिएका अन्य क्षेत्र	खमाले २/ख		

[Handwritten signature]



पोखरा शिक्षा तथा
शैक्षिक प्रमाणन बोर्ड
काठमाडौं, पोखरा
रामतडी, मुगु
कर्णाली प्रदेश, नेपाल

[Handwritten signature]

लि.प्र.

वर्गीकरण	नक्सा नं	कित्ता नं	कैफियत
कृषि क्षेत्र	खमाले २/ग	कुनैपनि कित्ता नरहेको कृषि क्षेत्रमा	
आवासीय क्षेत्र	खमाले २/ग	सबै कित्ता रहेको आवासीय क्षेत्रमा	
व्यवसायिक क्षेत्र	खमाले २/ग	कुनैपनि कित्ता नरहेको व्यवसायिक क्षेत्रमा	
औद्योगिक क्षेत्र	खमाले २/ग	कुनैपनि कित्ता नरहेको औद्योगिक क्षेत्रमा	
खानी तथा खनिज क्षेत्र	खमाले २/ग	कुनैपनि कित्ता नरहेको खानी तथा खनिज क्षेत्रमा	
वन क्षेत्र	खमाले २/ग	कुनैपनि कित्ता नरहेको वन क्षेत्रमा	
नदी, खोला, ताल, सिमसार क्षेत्र	खमाले २/ग	कुनैपनि कित्ता नरहेको नदी, खोला, ताल, सिमसार क्षेत्रमा	
सार्वजनिक उपयोगको क्षेत्र	खमाले २/ग	कुनैपनि कित्ता नरहेको सार्वजनिक उपयोगको क्षेत्रमा	
सांस्कृतिक तथा पुरातत्त्व महत्वको क्षेत्र	खमाले २/ग	कुनैपनि कित्ता नरहेको सांस्कृतिक तथा पुरातत्त्व महत्वको क्षेत्रमा	
नेपाल सरकारबाट आवश्यकता अनुसार तोकिएका अन्य क्षेत्र	खमाले २/ग		

वर्गीकरण	नक्सा नं	कित्ता नं	कैफियत
कृषि क्षेत्र	खमाले २/घ	सबै कित्ता रहेको कृषि क्षेत्रमा	
आवासीय क्षेत्र	खमाले २/घ	कुनै पनि कित्ता नरहेको आवासीय क्षेत्रमा	
व्यवसायिक क्षेत्र	खमाले २/घ	कुनैपनि कित्ता नरहेको व्यवसायिक क्षेत्रमा	
औद्योगिक क्षेत्र	खमाले २/घ	कुनैपनि कित्ता नरहेको औद्योगिक क्षेत्रमा	
खानी तथा खनिज क्षेत्र	खमाले २/घ	कुनैपनि कित्ता नरहेको खानी तथा खनिज क्षेत्रमा	
वन क्षेत्र	खमाले २/घ	कुनैपनि कित्ता नरहेको वन क्षेत्रमा	
नदी, खोला, ताल, सिमसार क्षेत्र	खमाले २/घ	कुनैपनि कित्ता नरहेको नदी, खोला, ताल, सिमसार क्षेत्रमा	
सार्वजनिक उपयोगको क्षेत्र	खमाले २/घ	कुनैपनि कित्ता नरहेको सार्वजनिक उपयोगको क्षेत्रमा	
सांस्कृतिक तथा पुरातत्त्व महत्वको क्षेत्र	खमाले २/घ	कुनैपनि कित्ता नरहेको सांस्कृतिक तथा पुरातत्त्व महत्वको क्षेत्रमा	
नेपाल सरकारबाट आवश्यकता अनुसार तोकिएका अन्य क्षेत्र	खमाले २/घ		

[Handwritten signature]



मो. ९७७-९७७७७७७७७
 रामतडी, सुपु
 कैलाली प्रदेश, नेपाल

[Handwritten signature]
 नि. प्रमुख प्रशासकी

वर्गीकरण	नक्सा नं	कित्ता नं	कैफियत
कृषि क्षेत्र	खमाले ३/क	कुनैपनि कित्ता नरहेको कृषि क्षेत्रमा	
आवासीय क्षेत्र	खमाले ३/क	सबै कित्ता रहेको आवासीय क्षेत्रमा	
व्यवसायिक क्षेत्र	खमाले ३/क	कुनैपनि कित्ता नरहेको व्यवसायिक क्षेत्रमा	
औद्योगिक क्षेत्र	खमाले ३/क	कुनैपनि कित्ता नरहेको औद्योगिक क्षेत्रमा	
खानी तथा खनिज क्षेत्र	खमाले ३/क	कुनैपनि कित्ता नरहेको खानी तथा खनिज क्षेत्रमा	
बन क्षेत्र	खमाले ३/क	कुनैपनि कित्ता नरहेको बन क्षेत्रमा	
नदी, खोला, ताल, सिमसार क्षेत्र	खमाले ३/क	कुनैपनि कित्ता नरहेको नदी, खोला, ताल, सिमसार क्षेत्रमा	
सार्वजनिक उपयोगको क्षेत्र	खमाले ३/क	कित्ता न.१ र २ मात्र रहेको सार्वजनिक उपयोगको क्षेत्रमा	
सांस्कृतिक तथा पुरातत्त्व महत्वको क्षेत्र	खमाले ३/क	कुनैपनि कित्ता नरहेको सांस्कृतिक तथा पुरातत्त्व महत्वको क्षेत्रमा	
नेपाल सरकारबाट आवश्यकता अनुसार तोकिएका अन्य क्षेत्र	खमाले ३/क		

वर्गीकरण	नक्सा नं	कित्ता नं	कैफियत
कृषि क्षेत्र	खमाले ३/ख	कुनैपनि कित्ता नरहेको कृषि क्षेत्रमा	
आवासीय क्षेत्र	खमाले ३/ख	सबै कित्ता रहेको आवासीय क्षेत्रमा	
व्यवसायिक क्षेत्र	खमाले ३/ख	कुनैपनि कित्ता नरहेको व्यवसायिक क्षेत्रमा	
औद्योगिक क्षेत्र	खमाले ३/ख	कुनैपनि कित्ता नरहेको औद्योगिक क्षेत्रमा	
खानी तथा खनिज क्षेत्र	खमाले ३/ख	कुनैपनि कित्ता नरहेको खानी तथा खनिज क्षेत्रमा	
बन क्षेत्र	खमाले ३/ख	कुनैपनि कित्ता नरहेको बन क्षेत्रमा	
नदी, खोला, ताल, सिमसार क्षेत्र	खमाले ३/ख	कुनैपनि कित्ता नरहेको नदी, खोला, ताल, सिमसार क्षेत्रमा	
सार्वजनिक उपयोगको क्षेत्र	खमाले ३/ख	कित्ता न.१ मात्र रहेको सार्वजनिक उपयोगको क्षेत्रमा	
सांस्कृतिक तथा पुरातत्त्व महत्वको क्षेत्र	खमाले ३/ख	कुनैपनि कित्ता नरहेको सांस्कृतिक तथा पुरातत्त्व महत्वको क्षेत्रमा	
नेपाल सरकारबाट आवश्यकता अनुसार तोकिएका अन्य क्षेत्र	खमाले ३/ख		

[Handwritten signature]



बैलाड गाउँपालिका
गाउँ कार्यपालिकाको कार्यालय
रामतडी, मुसु
कर्णाली प्रदेश

नि.प्रमुख

[Handwritten signature]

वर्गीकरण	नक्सा नं	कित्ता नं	कैफियत
कृषि क्षेत्र	खमाले ३/ग	कुनैपनि कित्ता नरहेको कृषि क्षेत्रमा	
आवासीय क्षेत्र	खमाले ३/ग	सबै कित्ता रहेको आवासीय क्षेत्रमा	
व्यवसायिक क्षेत्र	खमाले ३/ग	कुनैपनि कित्ता नरहेको व्यवसायिक क्षेत्रमा	
औद्योगिक क्षेत्र	खमाले ३/ग	कुनैपनि कित्ता नरहेको औद्योगिक क्षेत्रमा	
खानी तथा खनिज क्षेत्र	खमाले ३/ग	कुनैपनि कित्ता नरहेको खानी तथा खनिज क्षेत्रमा	
वन क्षेत्र	खमाले ३/ग	कुनैपनि कित्ता नरहेको वन क्षेत्रमा	
नदी, खोला, ताल, सिमसार क्षेत्र	खमाले ३/ग	कित्ता न. २ मात्र रहेको नदी, खोला, ताल, सिमसार क्षेत्रमा	
सार्वजनिक उपयोगको क्षेत्र	खमाले ३/ग	कित्ता न १ मात्र रहेको सार्वजनिक उपयोगको क्षेत्रमा	
सांस्कृतिक तथा पुरातत्त्व महत्वको क्षेत्र	खमाले ३/ग	कुनैपनि कित्ता नरहेको सांस्कृतिक तथा पुरातत्त्व महत्वको क्षेत्रमा	
नेपाल सरकारबाट आवश्यकता अनुसार तोकिएका अन्य क्षेत्र	खमाले ३/ग		

वर्गीकरण	नक्सा नं	कित्ता नं	कैफियत
कृषि क्षेत्र	खमाले ४/क	कुनैपनि कित्ता नरहेको कृषि क्षेत्रमा	
आवासीय क्षेत्र	खमाले ४/क	सबै कित्ता रहेको आवासीय क्षेत्रमा	
व्यवसायिक क्षेत्र	खमाले ४/क	कुनैपनि कित्ता नरहेको व्यवसायिक क्षेत्रमा	
औद्योगिक क्षेत्र	खमाले ४/क	कुनैपनि कित्ता नरहेको औद्योगिक क्षेत्रमा	
खानी तथा खनिज क्षेत्र	खमाले ४/क	कुनैपनि कित्ता नरहेको खानी तथा खनिज क्षेत्रमा	
वन क्षेत्र	खमाले ४/क	कुनैपनि कित्ता नरहेको वन क्षेत्रमा	
नदी, खोला, ताल, सिमसार क्षेत्र	खमाले ४/क	कुनैपनि कित्ता नरहेको नदी, खोला, ताल, सिमसार क्षेत्रमा	
सार्वजनिक उपयोगको क्षेत्र	खमाले ४/क	कित्ता न. ४, ६, ७ मात्र रहेको सार्वजनिक उपयोगको क्षेत्रमा	
सांस्कृतिक तथा पुरातत्त्व महत्वको क्षेत्र	खमाले ४/क	कित्ता न. १, २, ३, ५, ८ सम्म मात्र रहेको सांस्कृतिक तथा पुरातत्त्व महत्वको क्षेत्रमा	
नेपाल सरकारबाट आवश्यकता अनुसार तोकिएका अन्य क्षेत्र	खमाले ४/क		

[Handwritten signature]



पोखरा नगरपालिकाको कार्यालय
रामतडी, मुगु
कर्णाली प्रदेश, नेपाल

नि. प्रमुख प्रशासन

[Handwritten signature]

क्र.स	वर्गीकरण	नक्सा नं	कित्ता नं	कैफियत
१	कृषि क्षेत्र	खमाले ४/ख	कुनैपनि कित्ता नरहेको कृषि क्षेत्रमा	
२	आवासीय क्षेत्र	खमाले ४/ख	सबै कित्ता रहेको आवासीय क्षेत्रमा	
३	व्यवसायिक क्षेत्र	खमाले ४/ख	कुनैपनि कित्ता नरहेको व्यवसायिक क्षेत्रमा	
४	औद्योगिक क्षेत्र	खमाले ४/ख	कुनैपनि कित्ता नरहेको औद्योगिक क्षेत्रमा	
५	खानी तथा खनिज क्षेत्र	खमाले ४/ख	कुनैपनि कित्ता नरहेको खानी तथा खनिज क्षेत्रमा	
६	बन क्षेत्र	खमाले ४/ख	कुनैपनि कित्ता नरहेको बन क्षेत्रमा	
७	नदी, खोला, ताल, सिमसार क्षेत्र	खमाले ४/ख	कित्ता न. १ मात्र रहेको नदी, खोला, ताल, सिमसार क्षेत्रमा	
८	सार्वजनिक उपयोगको क्षेत्र	खमाले ४/ख	कित्ता न. २, ३ सम्म मात्र रहेको सार्वजनिक उपयोगको क्षेत्रमा	
९	सांस्कृतिक तथा पुरातत्त्व महत्वको क्षेत्र	खमाले ४/ख	कुनैपनि कित्ता नरहेको सांस्कृतिक तथा पुरातत्त्व महत्वको क्षेत्रमा	
१०	नेपाल सरकारबाट आवश्यकता अनुसार तोकिएका अन्य क्षेत्र	खमाले ४/ख		

क्र.स	वर्गीकरण	नक्सा नं	कित्ता नं	कैफियत
१	कृषि क्षेत्र	खमाले ४/ग	कुनैपनि कित्ता नरहेको कृषि क्षेत्रमा	
२	आवासीय क्षेत्र	खमाले ४/ग	सबै कित्ता रहेको आवासीय क्षेत्रमा	
३	व्यवसायिक क्षेत्र	खमाले ४/ग	कुनैपनि कित्ता नरहेको व्यवसायिक क्षेत्रमा	
४	औद्योगिक क्षेत्र	खमाले ४/ग	कुनैपनि कित्ता नरहेको औद्योगिक क्षेत्रमा	
५	खानी तथा खनिज क्षेत्र	खमाले ४/ग	कुनैपनि कित्ता नरहेको खानी तथा खनिज क्षेत्रमा	
६	बन क्षेत्र	खमाले ४/ग	कुनैपनि कित्ता बन क्षेत्रमा नरहेको	
७	नदी, खोला, ताल, सिमसार क्षेत्र	खमाले ४/ग	कित्ता न. ३ मात्र रहेको नदी, खोला, ताल, सिमसार क्षेत्रमा	
८	सार्वजनिक उपयोगको क्षेत्र	खमाले ४/ग	कित्ता न. १ र २ मात्र रहेको सार्वजनिक उपयोगको क्षेत्रमा	
९	सांस्कृतिक तथा पुरातत्त्व महत्वको क्षेत्र	खमाले ४/ग	कुनैपनि कित्ता नरहेको सांस्कृतिक तथा पुरातत्त्व महत्वको क्षेत्रमा	
१०	नेपाल सरकारबाट आवश्यकता अनुसार तोकिएका अन्य क्षेत्र	खमाले ४/ग		

[Handwritten signature]



सुदूरपश्चिम प्रदेशको विकास
रामतडी, सुदूर
कर्णाली प्रदेश, नेपाल

[Handwritten signature]
नि.प्रमुख

क्र.स	वर्गीकरण	नक्सा नं	कित्ता नं	कैफियत
१	कृषि क्षेत्र	खमाले ४/घ	कुनैपनि कित्ता नरहेको कृषि क्षेत्रमा	
२	आवासीय क्षेत्र	खमाले ४/घ	सबै कित्ता रहेको आवासीय क्षेत्रमा	
३	व्यवसायिक क्षेत्र	खमाले ४/घ	कुनैपनि कित्ता नरहेको व्यवसायिक क्षेत्रमा	
४	औद्योगिक क्षेत्र	खमाले ४/घ	कुनैपनि कित्ता नरहेको औद्योगिक क्षेत्रमा	
५	खानी तथा खनिज क्षेत्र	खमाले ४/घ	कुनैपनि कित्ता नरहेको खानी तथा खनिज क्षेत्रमा	
६	वन क्षेत्र	खमाले ४/घ	कुनैपनि कित्ता वन क्षेत्रमा नरहेको	
७	नदी, खोला, ताल, सिमसार क्षेत्र	खमाले ४/घ	कुनैपनि कित्ता नरहेको नदी, खोला, ताल, सिमसार क्षेत्रमा	
८	सार्वजनिक उपयोगको क्षेत्र	खमाले ४/घ	कित्ता न.१ मात्र रहेको सार्वजनिक उपयोगको क्षेत्रमा	
९	सांस्कृतिक तथा पुरातत्त्व महत्वको क्षेत्र	खमाले ४/घ	कुनैपनि कित्ता नरहेको सांस्कृतिक तथा पुरातत्त्व महत्वको क्षेत्रमा	
१०	नेपाल सरकारबाट आवश्यकता अनुसार तोकिएका अन्य क्षेत्र	खमाले ४/घ		

क्र.स	वर्गीकरण	नक्सा नं	कित्ता नं	कैफियत
१	कृषि क्षेत्र	खमाले ४/ड	कुनैपनि कित्ता नरहेको कृषि क्षेत्रमा	
२	आवासीय क्षेत्र	खमाले ४/ड	सबै कित्ता रहेको आवासीय क्षेत्रमा	
३	व्यवसायिक क्षेत्र	खमाले ४/ड	कुनैपनि कित्ता नरहेको व्यवसायिक क्षेत्रमा	
४	औद्योगिक क्षेत्र	खमाले ४/ड	कुनैपनि कित्ता नरहेको औद्योगिक क्षेत्रमा	
५	खानी तथा खनिज क्षेत्र	खमाले ४/ड	कुनैपनि कित्ता नरहेको खानी तथा खनिज क्षेत्रमा	
६	वन क्षेत्र	खमाले ४/ड	कुनैपनि कित्ता वन क्षेत्रमा नरहेको	
७	नदी, खोला, ताल, सिमसार क्षेत्र	खमाले ४/ड	कुनैपनि कित्ता नरहेको नदी, खोला, ताल, सिमसार क्षेत्रमा	
८	सार्वजनिक उपयोगको क्षेत्र	खमाले ४/ड	कुनैपनि कित्ता नरहेको सार्वजनिक उपयोगको क्षेत्रमा	
९	सांस्कृतिक तथा पुरातत्त्व महत्वको क्षेत्र	खमाले ४/ड	कुनैपनि कित्ता नरहेको सांस्कृतिक तथा पुरातत्त्व महत्वको क्षेत्रमा	
१०	नेपाल सरकारबाट आवश्यकता अनुसार तोकिएका अन्य क्षेत्र	खमाले ४/ड		

[Handwritten signature]



सुदूर पश्चिमी प्रदेश
महानगरपालिकाको कार्यालय
रामतडी, सुनु
कर्णाली प्रदेश, नेपाल

[Handwritten signature]
लि. प्रमुख

क्र.सं	वर्गीकरण	नक्सा नं	कित्ता नं	कैफियत
१	कृषि क्षेत्र	खमाले ५/क	कुनैपनि कित्ता नरहेको कृषि क्षेत्रमा	
२	आवासीय क्षेत्र	खमाले ५/क	सबै कित्ता रहेको आवासीय क्षेत्रमा	
३	व्यवसायिक क्षेत्र	खमाले ५/क	कुनैपनि कित्ता नरहेको व्यवसायिक क्षेत्रमा	
४	औद्योगिक क्षेत्र	खमाले ५/क	कुनैपनि कित्ता नरहेको औद्योगिक क्षेत्रमा	
५	खानी तथा खनिज क्षेत्र	खमाले ५/क	कुनैपनि कित्ता नरहेको खानी तथा खनिज क्षेत्रमा	
६	वन क्षेत्र	खमाले ५/क	कुनैपनि कित्ता वन क्षेत्रमा नरहेको	
७	नदी, खोला, ताल, सिमसार क्षेत्र	खमाले ५/क	कुनैपनि कित्ता नरहेको नदी, खोला, ताल, सिमसार क्षेत्रमा	
८	सार्वजनिक उपयोगको क्षेत्र	खमाले ५/क	कित्ता न. १, २, ५, ६, ७, ८, ९, १० मात्र रहेको सार्वजनिक उपयोगको क्षेत्रमा	
९	सांस्कृतिक तथा पुरातत्त्व महत्वको क्षेत्र	खमाले ५/क	कित्ता न. ३ र ४ मात्र रहेको सांस्कृतिक तथा पुरातत्त्व महत्वको क्षेत्रमा	
१०	नेपाल सरकारबाट आवश्यकता अनुसार तोकिएका अन्य क्षेत्र	खमाले ५/क		

क्र.सं	वर्गीकरण	नक्सा नं	कित्ता नं	कैफियत
१	कृषि क्षेत्र	खमाले ५/ख	कुनैपनि कित्ता नरहेको कृषि क्षेत्रमा	
२	आवासीय क्षेत्र	खमाले ५/ख	सबै कित्ता रहेको आवासीय क्षेत्रमा	
३	व्यवसायिक क्षेत्र	खमाले ५/ख	कुनैपनि कित्ता नरहेको व्यवसायिक क्षेत्रमा	
४	औद्योगिक क्षेत्र	खमाले ५/ख	कुनैपनि कित्ता नरहेको औद्योगिक क्षेत्रमा	
५	खानी तथा खनिज क्षेत्र	खमाले ५/ख	कुनैपनि कित्ता नरहेको खानी तथा खनिज क्षेत्रमा	
६	वन क्षेत्र	खमाले ५/ख	कुनैपनि कित्ता नरहेको वन क्षेत्रमा	
७	नदी, खोला, ताल, सिमसार क्षेत्र	खमाले ५/ख	कुनैपनि कित्ता नरहेको नदी, खोला, ताल, सिमसार क्षेत्रमा	
८	सार्वजनिक उपयोगको क्षेत्र	खमाले ५/ख	कित्ता न. १, २, ३, ४, ५ सम्म मात्र रहेको सार्वजनिक उपयोगको क्षेत्रमा	
९	सांस्कृतिक तथा पुरातत्त्व महत्वको क्षेत्र	खमाले ५/ख	कुनैपनि कित्ता नरहेको सांस्कृतिक तथा पुरातत्त्व महत्वको क्षेत्रमा	
१०	नेपाल सरकारबाट आवश्यकता अनुसार तोकिएका अन्य क्षेत्र	खमाले ५/ख		

[Handwritten signature]



पोखरा नगरपालिका
कार्यपालिकाको कार्यालय
रामतडी, सुनु
कर्णाली प्रदेश, नेपाल

[Handwritten signature]

विश्वविद्यालय

वर्गीकरण	नक्सा नं	कित्ता नं	कैफियत
कृषि क्षेत्र	खमाले ५/ग	कुनैपनि कित्ता नरहेको कृषि क्षेत्रमा	
आवासीय क्षेत्र	खमाले ५/ग	सबै कित्ता रहेको आवासीय क्षेत्रमा	
व्यवसायिक क्षेत्र	खमाले ५/ग	कुनैपनि कित्ता नरहेको व्यवसायिक क्षेत्रमा	
औद्योगिक क्षेत्र	खमाले ५/ग	कुनैपनि कित्ता नरहेको औद्योगिक क्षेत्रमा	
खानी तथा खनिज क्षेत्र	खमाले ५/ग	कुनैपनि कित्ता नरहेको खानी तथा खनिज क्षेत्रमा	
वन क्षेत्र	खमाले ५/ग	कित्ता नं. ६ र ८ मात्र रहेको वन क्षेत्रमा	
नदी, खोला, ताल, सिमसार क्षेत्र	खमाले ५/ग	कुनैपनि कित्ता नरहेको नदी, खोला, ताल, सिमसार क्षेत्रमा	
सार्वजनिक उपयोगको क्षेत्र	खमाले ५/ग	कित्ता नं. १, २, ३, ७ मात्र रहेको सार्वजनिक उपयोगको क्षेत्रमा	
सांस्कृतिक तथा पुरातत्त्व महत्वको क्षेत्र	खमाले ५/ग	कित्ता नं. ४ र ५ मात्र रहेको सांस्कृतिक तथा पुरातत्त्व महत्वको क्षेत्रमा	
नेपाल सरकारबाट आवश्यकता अनुसार तोकिएका अन्य क्षेत्र	खमाले ५/ग		

वर्गीकरण	नक्सा नं	कित्ता नं	कैफियत
कृषि क्षेत्र	खमाले ५/घ	कुनैपनि कित्ता नरहेको कृषि क्षेत्रमा	
आवासीय क्षेत्र	खमाले ५/घ	सबै कित्ता रहेको आवासीय क्षेत्रमा	
व्यवसायिक क्षेत्र	खमाले ५/घ	कुनैपनि कित्ता नरहेको व्यवसायिक क्षेत्रमा	
औद्योगिक क्षेत्र	खमाले ५/घ	कुनैपनि कित्ता नरहेको औद्योगिक क्षेत्रमा	
खानी तथा खनिज क्षेत्र	खमाले ५/घ	कुनैपनि कित्ता नरहेको खानी तथा खनिज क्षेत्रमा	
वन क्षेत्र	खमाले ५/घ	कित्ता नं. ५ मात्र रहेको वन क्षेत्रमा	
नदी, खोला, ताल, सिमसार क्षेत्र	खमाले ५/घ	कुनैपनि कित्ता नरहेको नदी, खोला, ताल, सिमसार क्षेत्रमा	
सार्वजनिक उपयोगको क्षेत्र	खमाले ५/घ	कित्ता नं. २, ४, ६, ७ मात्र रहेको सार्वजनिक उपयोगको क्षेत्रमा	
सांस्कृतिक तथा पुरातत्त्व महत्वको क्षेत्र	खमाले ५/घ	कित्ता नं. १ मात्र रहेको सांस्कृतिक तथा पुरातत्त्व महत्वको क्षेत्रमा	
नेपाल सरकारबाट आवश्यकता अनुसार तोकिएका अन्य क्षेत्र	खमाले ५/घ		



श्री ७७७७
कार्यपालिकाको कार्यालय
रामतडी, मुगु
कर्णाली प्रदेश, नेपाल



नि.प्र.मुगु प्रशासनिक
२०६६

वर्गीकरण	नक्सा नं	कित्ता नं	कैफियत
कृषि क्षेत्र	खमाले ६/क	कुनैपनि कित्ता नरहेको कृषि क्षेत्रमा	
आवासीय क्षेत्र	खमाले ६/क	सबै कित्ता रहेको आवासीय क्षेत्रमा	
व्यवसायिक क्षेत्र	खमाले ६/क	कुनैपनि कित्ता नरहेको व्यवसायिक क्षेत्रमा	
औद्योगिक क्षेत्र	खमाले ६/क	कुनैपनि कित्ता नरहेको औद्योगिक क्षेत्रमा	
खानी तथा खनिज क्षेत्र	खमाले ६/क	कुनैपनि कित्ता नरहेको खानी तथा खनिज क्षेत्रमा	
बन क्षेत्र	खमाले ६/क	कुनैपनि कित्ता नरहेको बन क्षेत्रमा	
नदी, खोला, ताल, सिमसार क्षेत्र	खमाले ६/क	कुनैपनि कित्ता नरहेको नदी, खोला, ताल, सिमसार क्षेत्रमा	
सार्वजनिक उपयोगको क्षेत्र	खमाले ६/क	कित्ता न.१, २, ३, ४, ५, ६, ७, ९ मात्र रहेको सार्वजनिक उपयोगको क्षेत्रमा	
सांस्कृतिक तथा पुरातत्त्व महत्वको क्षेत्र	खमाले ६/क	कित्ता न ८ र १० मात्र रहेको सांस्कृतिक तथा पुरातत्त्व महत्वको क्षेत्रमा	
नेपाल सरकारबाट आवश्यकता अनुसार तोकिएका अन्य क्षेत्र	खमाले ६/क		

वर्गीकरण	नक्सा नं	कित्ता नं	कैफियत
कृषि क्षेत्र	खमाले ६/ख	कुनैपनि कित्ता नरहेको कृषि क्षेत्रमा	
आवासीय क्षेत्र	खमाले ६/ख	सबै कित्ता रहेको आवासीय क्षेत्रमा	
व्यवसायिक क्षेत्र	खमाले ६/ख	कुनैपनि कित्ता नरहेको व्यवसायिक क्षेत्रमा	
औद्योगिक क्षेत्र	खमाले ६/ख	कुनैपनि कित्ता नरहेको औद्योगिक क्षेत्रमा	
खानी तथा खनिज क्षेत्र	खमाले ६/ख	कुनैपनि कित्ता नरहेको खानी तथा खनिज क्षेत्रमा	
बन क्षेत्र	खमाले ६/ख	कुनैपनि कित्ता नरहेको बन क्षेत्रमा	
नदी, खोला, ताल, सिमसार क्षेत्र	खमाले ६/ख	कुनैपनि कित्ता नरहेको नदी, खोला, ताल, सिमसार क्षेत्रमा	
सार्वजनिक उपयोगको क्षेत्र	खमाले ६/ख	कित्ता न.१, २, ६, ७, मात्र रहेको सार्वजनिक उपयोगको क्षेत्रमा	
सांस्कृतिक तथा पुरातत्त्व महत्वको क्षेत्र	खमाले ६/ख	कित्ता न.३, ४, ५, मात्र रहेको सांस्कृतिक तथा पुरातत्त्व महत्वको क्षेत्रमा	
नेपाल सरकारबाट आवश्यकता अनुसार तोकिएका अन्य क्षेत्र	खमाले ६/ख		

[Handwritten signature]



सुस्ताङ गाउँपालिका
सुस्ताङ कार्यपालिकाको कार्यालय
रामतडी, पुपु
कर्णाली प्रदेश, नेपाल

[Handwritten signature]

नि. प्रमुख प्रशासकीय अधिकारी

वर्गीकरण	नक्सा नं	कित्ता नं	कैफियत
कृषि क्षेत्र	खमाले ६/ग	कुनैपनि कित्ता नरहेको कृषि क्षेत्रमा	
आवासीय क्षेत्र	खमाले ६/ग	सबै कित्ता रहेको आवासीय क्षेत्रमा	
व्यवसायिक क्षेत्र	खमाले ६/ग	कुनैपनि कित्ता नरहेको व्यवसायिक क्षेत्रमा	
औद्योगिक क्षेत्र	खमाले ६/ग	कुनैपनि कित्ता नरहेको औद्योगिक क्षेत्रमा	
खानी तथा खनिज क्षेत्र	खमाले ६/ग	कुनैपनि कित्ता नरहेको खानी तथा खनिज क्षेत्रमा	
बन क्षेत्र	खमाले ६/ग	कित्ता न. ४ मात्र रहेको बन क्षेत्रमा	
नदी, खोला, ताल, सिमसार क्षेत्र	खमाले ६/ग	कित्ता न.७ मात्र रहेको नदी, खोला, ताल, सिमसार क्षेत्रमा	
सार्वजनिक उपयोगको क्षेत्र	खमाले ६/ग	कित्ता न.१,३,५,६ मात्र रहेको सार्वजनिक उपयोगको क्षेत्रमा	
सांस्कृतिक तथा पुरातत्त्व महत्वको क्षेत्र	खमाले ६/ग	कित्ता न.२ मात्र रहेको सांस्कृतिक तथा पुरातत्त्व महत्वको क्षेत्रमा	
नेपाल सरकारबाट आवश्यकता अनुसार तोकिएका अन्य क्षेत्र	खमाले ६/ग		

वर्गीकरण	नक्सा नं	कित्ता नं	कैफियत
कृषि क्षेत्र	खमाले ६/घ	कुनैपनि कित्ता नरहेको कृषि क्षेत्रमा	
आवासीय क्षेत्र	खमाले ६/घ	सबै कित्ता रहेको आवासीय क्षेत्रमा	
व्यवसायिक क्षेत्र	खमाले ६/घ	कुनैपनि कित्ता नरहेको व्यवसायिक क्षेत्रमा	
औद्योगिक क्षेत्र	खमाले ६/घ	कुनैपनि कित्ता नरहेको औद्योगिक क्षेत्रमा	
खानी तथा खनिज क्षेत्र	खमाले ६/घ	कुनैपनि कित्ता नरहेको खानी तथा खनिज क्षेत्रमा	
बन क्षेत्र	खमाले ६/घ	कुनैपनि कित्ता नरहेको बन क्षेत्रमा	
नदी, खोला, ताल, सिमसार क्षेत्र	खमाले ६/घ	कुनैपनि कित्ता नरहेको नदी, खोला, ताल, सिमसार क्षेत्रमा	
सार्वजनिक उपयोगको क्षेत्र	खमाले ६/घ	कुनैपनि कित्ता नरहेको सार्वजनिक उपयोगको क्षेत्रमा	
सांस्कृतिक तथा पुरातत्त्व महत्वको क्षेत्र	खमाले ६/घ	कुनैपनि कित्ता नरहेको सांस्कृतिक तथा पुरातत्त्व महत्वको क्षेत्रमा	
नेपाल सरकारबाट आवश्यकता अनुसार तोकिएका अन्य क्षेत्र	खमाले ६/घ		

[Handwritten signature]



वि.प्र.मु.क. प्रशासन

वर्गीकरण	नक्सा नं	कित्ता नं	कैफियत
कृषि क्षेत्र	खमाले ७/क	कुनैपनि कित्ता नरहेको कृषि क्षेत्रमा	
आवासीय क्षेत्र	खमाले ७/क	सबै कित्ता रहेको आवासीय क्षेत्रमा	
व्यवसायिक क्षेत्र	खमाले ७/क	कुनैपनि कित्ता नरहेको व्यवसायिक क्षेत्रमा	
औद्योगिक क्षेत्र	खमाले ७/क	कुनैपनि कित्ता नरहेको औद्योगिक क्षेत्रमा	
खानी तथा खनिज क्षेत्र	खमाले ७/क	कुनैपनि कित्ता नरहेको खानी तथा खनिज क्षेत्रमा	
बन क्षेत्र	खमाले ७/क	कुनैपनि कित्ता नरहेको बन क्षेत्रमा	
नदी, खोला, ताल, सिमसार क्षेत्र	खमाले ७/क	कुनैपनि कित्ता नरहेको नदी, खोला, ताल, सिमसार क्षेत्रमा	
सार्वजनिक उपयोगको क्षेत्र	खमाले ७/क	कित्ता न.१, २, ३ मात्र रहेको सार्वजनिक उपयोगको क्षेत्र	
सांस्कृतिक तथा पुरातत्त्व महत्वको क्षेत्र	खमाले ७/क	कुनैपनि कित्ता नरहेको सांस्कृतिक तथा पुरातत्त्व महत्वको क्षेत्रमा	
नेपाल सरकारबाट आवश्यकता अनुसार तोकिएका अन्य क्षेत्र	खमाले ७/क		

वर्गीकरण	नक्सा नं	कित्ता नं	कैफियत
कृषि क्षेत्र	खमाले ७/ख	कुनैपनि कित्ता नरहेको कृषि क्षेत्रमा	
आवासीय क्षेत्र	खमाले ७/ख	सबै कित्ता रहेको आवासीय क्षेत्रमा	
व्यवसायिक क्षेत्र	खमाले ७/ख	कुनैपनि कित्ता नरहेको व्यवसायिक क्षेत्रमा	
औद्योगिक क्षेत्र	खमाले ७/ख	कुनैपनि कित्ता नरहेको औद्योगिक क्षेत्रमा	
खानी तथा खनिज क्षेत्र	खमाले ७/ख	कुनैपनि कित्ता नरहेको खानी तथा खनिज क्षेत्रमा	
बन क्षेत्र	खमाले ७/ख	कित्ता न.५ मात्र रहेको बन क्षेत्रमा	
नदी, खोला, ताल, सिमसार क्षेत्र	खमाले ७/ख	कित्ता न.३ मात्र रहेको नदी, खोला, ताल, सिमसार क्षेत्रमा	
सार्वजनिक उपयोगको क्षेत्र	खमाले ७/ख	कित्ता न.१, २, ४, ६, ७ मात्र रहेको सार्वजनिक उपयोगको क्षेत्रमा	
सांस्कृतिक तथा पुरातत्त्व महत्वको क्षेत्र	खमाले ७/ख	कुनैपनि कित्ता नरहेको सांस्कृतिक तथा पुरातत्त्व महत्वको क्षेत्रमा	
नेपाल सरकारबाट आवश्यकता अनुसार तोकिएका अन्य क्षेत्र	खमाले ७/ख		

[Handwritten signature]



नेपाल सरकारको
कार्यपालिकाको कार्यालय
रामतडी, सुनु
कर्णाली प्रदेश, नेपाल

नि.प्रमुख

[Handwritten signature]

वर्गीकरण	नक्सा नं	किता नं	केफियत
कृषि क्षेत्र	खमाले ७/ग	कुनैपनि किता नरहेको कृषि क्षेत्रमा	
आवासीय क्षेत्र	खमाले ७/ग	सबै किता रहेको आवासीय क्षेत्रमा	
व्यवसायिक क्षेत्र	खमाले ७/ग	कुनैपनि किता नरहेको व्यवसायिक क्षेत्रमा	
औद्योगिक क्षेत्र	खमाले ७/ग	कुनैपनि किता नरहेको औद्योगिक क्षेत्रमा	
खानी तथा खनिज क्षेत्र	खमाले ७/ग	कुनैपनि किता नरहेको खानी तथा खनिज क्षेत्रमा	
वन क्षेत्र	खमाले ७/ग	कुनैपनि किता नरहेको वन क्षेत्रमा	
नदी, खोला, ताल, सिमसार क्षेत्र	खमाले ७/ग	कुनैपनि किता नरहेको नदी, खोला, ताल, सिमसार क्षेत्रमा	
सार्वजनिक उपयोगको क्षेत्र	खमाले ७/ग	किता न. १, २, ३, मात्र रहेको सार्वजनिक उपयोगको क्षेत्रमा	
सांस्कृतिक तथा पुरातत्त्व महत्वको क्षेत्र	खमाले ७/ग	कुनैपनि किता नरहेको सांस्कृतिक तथा पुरातत्त्व महत्वको क्षेत्रमा	
नेपाल सरकारबाट आवश्यकता अनुसार तोकिएका अन्य क्षेत्र	खमाले ७/ग		

वर्गीकरण	नक्सा नं	किता नं	केफियत
कृषि क्षेत्र	खमाले ८/क	कुनैपनि किता नरहेको कृषि क्षेत्रमा	
आवासीय क्षेत्र	खमाले ८/क	सबै किता रहेको आवासीय क्षेत्रमा	
व्यवसायिक क्षेत्र	खमाले ८/क	कुनैपनि किता नरहेको व्यवसायिक क्षेत्रमा	
औद्योगिक क्षेत्र	खमाले ८/क	कुनैपनि किता नरहेको औद्योगिक क्षेत्रमा	
खानी तथा खनिज क्षेत्र	खमाले ८/क	कुनैपनि किता नरहेको खानी तथा खनिज क्षेत्रमा	
वन क्षेत्र	खमाले ८/क	किता न. ७ मात्र रहेको वन क्षेत्रमा	
नदी, खोला, ताल, सिमसार क्षेत्र	खमाले ८/क	किता न. ३ मात्र रहेको नदी, खोला, ताल, सिमसार क्षेत्रमा	
सार्वजनिक उपयोगको क्षेत्र	खमाले ८/क	किता न. १, २, ४, ५, ६ मात्र रहेको सार्वजनिक उपयोगको क्षेत्रमा	
सांस्कृतिक तथा पुरातत्त्व महत्वको क्षेत्र	खमाले ८/क	कुनैपनि किता नरहेको सांस्कृतिक तथा पुरातत्त्व महत्वको क्षेत्रमा	
नेपाल सरकारबाट आवश्यकता अनुसार तोकिएका अन्य क्षेत्र	खमाले ८/क		

[Handwritten signature]



पोखरा एड्युकेसनल सेन्टर
कार्यपालिकाको कार्यालय
रामतडी, नुवु
प्रदेश, नेपाल

नि.प्रमुख प्रशासक

[Handwritten signature]


वर्गीकरण	नक्सा नं	कित्ता नं	कैफियत
कृषि क्षेत्र	खमाले ८/ख	कुनैपनि कित्ता नरहेको कृषि क्षेत्रमा	
आवासीय क्षेत्र	खमाले ८/ख	सबै कित्ता रहेको आवासीय क्षेत्रमा	
व्यवसायिक क्षेत्र	खमाले ८/ख	कुनैपनि कित्ता नरहेको व्यवसायिक क्षेत्रमा	
औद्योगिक क्षेत्र	खमाले ८/ख	कुनैपनि कित्ता नरहेको औद्योगिक क्षेत्रमा	
खानी तथा खनिज क्षेत्र	खमाले ८/ख	कुनैपनि कित्ता नरहेको खानी तथा खनिज क्षेत्रमा	
बन क्षेत्र	खमाले ८/ख	कुनैपनि कित्ता नरहेको बन क्षेत्रमा	
नदी, खोला, ताल, सिमसार क्षेत्र	खमाले ८/ख	कुनैपनि कित्ता नरहेको नदी, खोला, ताल, सिमसार क्षेत्रमा	
सार्वजनिक उपयोगको क्षेत्र	खमाले ८/ख	कित्ता नं. १, २, ३, मात्र रहेको सार्वजनिक उपयोगको क्षेत्रमा	
सांस्कृतिक तथा पुरातत्त्व महत्वको क्षेत्र	खमाले ८/ख	कुनैपनि कित्ता नरहेको सांस्कृतिक तथा पुरातत्त्व महत्वको क्षेत्रमा	
नेपाल सरकारबाट आवश्यकता अनुसार तोकिएका अन्य क्षेत्र	खमाले ८/ख		

वर्गीकरण	नक्सा नं	कित्ता नं	कैफियत
कृषि क्षेत्र	खमाले ८/ग	कुनैपनि कित्ता नरहेको कृषि क्षेत्रमा	
आवासीय क्षेत्र	खमाले ८/ग	सबै कित्ता रहेको आवासीय क्षेत्रमा	
व्यवसायिक क्षेत्र	खमाले ८/ग	कुनैपनि कित्ता नरहेको व्यवसायिक क्षेत्रमा	
औद्योगिक क्षेत्र	खमाले ८/ग	कुनैपनि कित्ता नरहेको औद्योगिक क्षेत्रमा	
खानी तथा खनिज क्षेत्र	खमाले ८/ग	कुनैपनि कित्ता नरहेको खानी तथा खनिज क्षेत्रमा	
बन क्षेत्र	खमाले ८/ग	कुनैपनि कित्ता नरहेको बन क्षेत्रमा	
नदी, खोला, ताल, सिमसार क्षेत्र	खमाले ८/ग	कुनैपनि कित्ता नरहेको नदी, खोला, ताल, सिमसार क्षेत्रमा	
सार्वजनिक उपयोगको क्षेत्र	खमाले ८/ग	कित्ता नं. १, २, ३, ४, मात्र रहेको सार्वजनिक उपयोगको क्षेत्रमा	
सांस्कृतिक तथा पुरातत्त्व महत्वको क्षेत्र	खमाले ८/ग	कुनैपनि कित्ता नरहेको सांस्कृतिक तथा पुरातत्त्व महत्वको क्षेत्रमा	
नेपाल सरकारबाट आवश्यकता अनुसार तोकिएका अन्य क्षेत्र	खमाले ८/ग		

[Handwritten signature]




 कौशल राज्यपालिका
 कार्यपालिकाको कार्यालय
 रामतडी, मुगु
 कर्णाली प्रदेश, नेपाल


 नि.प्रमुख

वर्गीकरण	नक्सा नं	कित्ता नं	कैफियत
कृषि क्षेत्र	खमाले ९/क	कुनैपनि कित्ता नरहेको कृषि क्षेत्रमा	
आवासीय क्षेत्र	खमाले ९/क	सबै कित्ता रहेको आवासीय क्षेत्रमा	
व्यवसायिक क्षेत्र	खमाले ९/क	कुनैपनि कित्ता नरहेको व्यवसायिक क्षेत्रमा	
औद्योगिक क्षेत्र	खमाले ९/क	कुनैपनि कित्ता नरहेको औद्योगिक क्षेत्रमा	
खानी तथा खनिज क्षेत्र	खमाले ९/क	कुनैपनि कित्ता नरहेको खानी तथा खनिज क्षेत्रमा	
वन क्षेत्र	खमाले ९/क	कुनैपनि कित्ता नरहेको वन क्षेत्रमा	
नदी, खोला, ताल, सिमसार क्षेत्र	खमाले ९/क	कुनैपनि कित्ता नरहेको नदी, खोला, ताल, सिमसार क्षेत्रमा	
सार्वजनिक उपयोगको क्षेत्र	खमाले ९/क	कित्ता न.१,२,३,४,५ मात्र रहेको सार्वजनिक उपयोगको क्षेत्रमा	
सांस्कृतिक तथा पुरातत्त्व महत्वको क्षेत्र	खमाले ९/क	कुनैपनि कित्ता नरहेको सांस्कृतिक तथा पुरातत्त्व महत्वको क्षेत्रमा	
नेपाल सरकारबाट आवश्यकता अनुसार तोकिएका अन्य क्षेत्र	खमाले ९/क		

वर्गीकरण	नक्सा नं	कित्ता नं	कैफियत
कृषि क्षेत्र	खमाले ९/ख	कुनैपनि कित्ता नरहेको कृषि क्षेत्रमा	
आवासीय क्षेत्र	खमाले ९/ख	सबै कित्ता रहेको आवासीय क्षेत्रमा	
व्यवसायिक क्षेत्र	खमाले ९/ख	कुनैपनि कित्ता नरहेको व्यवसायिक क्षेत्रमा	
औद्योगिक क्षेत्र	खमाले ९/ख	कुनैपनि कित्ता नरहेको औद्योगिक क्षेत्रमा	
खानी तथा खनिज क्षेत्र	खमाले ९/ख	कुनैपनि कित्ता नरहेको खानी तथा खनिज क्षेत्रमा	
वन क्षेत्र	खमाले ९/ख	कुनैपनि कित्ता नरहेको वन क्षेत्रमा	
नदी, खोला, ताल, सिमसार क्षेत्र	खमाले ९/ख	कुनैपनि कित्ता नरहेको नदी, खोला, ताल, सिमसार क्षेत्रमा	
सार्वजनिक उपयोगको क्षेत्र	खमाले ९/ख	कित्ता न.१,२,४,५ मात्र रहेको सार्वजनिक उपयोगको क्षेत्रमा	
सांस्कृतिक तथा पुरातत्त्व महत्वको क्षेत्र	खमाले ९/ख	कित्ता न.२ मात्र रहेको सांस्कृतिक तथा पुरातत्त्व महत्वको क्षेत्रमा	
नेपाल सरकारबाट आवश्यकता अनुसार तोकिएका अन्य क्षेत्र	खमाले ९/ख		

[Handwritten signature]



नेपाल सरकार
शैक्षिक कार्यपालिकाको कार्यालय
रामतडी, मुगु
कर्णाली प्रदेश, नेपाल

[Handwritten signature]
नि.प्रमुख प्रशासक

वर्गीकरण	नक्सा नं	किता नं	कैफियत
कृषि क्षेत्र	खमाले ९/ग	किता नं. ३१ देखि ३९ सम्म, ६६ देखि ७७ सम्म मात्र रहेको कृषि क्षेत्रमा	
आवासीय क्षेत्र	खमाले ९/ग	बाँकी रहेको सबै किता आवासीय क्षेत्रमा	
व्यवसायिक क्षेत्र	खमाले ९/ग	कुनैपनि किता नरहेको व्यवसायिक क्षेत्रमा	
औद्योगिक क्षेत्र	खमाले ९/ग	कुनैपनि किता नरहेको औद्योगिक क्षेत्रमा	
खानी तथा खनिज क्षेत्र	खमाले ९/ग	कुनैपनि किता नरहेको खानी तथा खनिज क्षेत्रमा	
वन क्षेत्र	खमाले ९/ग	कुनैपनि किता नरहेको वन क्षेत्रमा	
नदी, खोला, ताल, सिमसार क्षेत्र	खमाले ९/ग	कुनैपनि किता नरहेको नदी, खोला, ताल, सिमसार क्षेत्रमा	
सार्वजनिक उपयोगको क्षेत्र	खमाले ९/ग	किता नं. १, २, ३, ४ मात्र रहेको सार्वजनिक उपयोगको क्षेत्रमा	
सांस्कृतिक तथा पुरातत्त्व महत्वको क्षेत्र	खमाले ९/ग	कुनैपनि किता नरहेको सांस्कृतिक तथा पुरातत्त्व महत्वको क्षेत्रमा	
नेपाल सरकारबाट आवश्यकता अनुसार तोकिएका अन्य क्षेत्र	खमाले ९/ग		

वर्गीकरण	नक्सा नं	किता नं	कैफियत
कृषि क्षेत्र	खमाले ९/घ	किता नं. १५ देखि ३६, ३९ देखि ५९ सम्म मात्र कृषि क्षेत्रमा	
आवासीय क्षेत्र	खमाले ९/घ	बाँकी रहेको सबै किता आवासीय क्षेत्रमा	
व्यवसायिक क्षेत्र	खमाले ९/घ	कुनैपनि किता नरहेको व्यवसायिक क्षेत्रमा	
औद्योगिक क्षेत्र	खमाले ९/घ	कुनैपनि किता नरहेको औद्योगिक क्षेत्रमा	
खानी तथा खनिज क्षेत्र	खमाले ९/घ	कुनैपनि किता नरहेको खानी तथा खनिज क्षेत्रमा	
वन क्षेत्र	खमाले ९/घ	कुनैपनि किता नरहेको वन क्षेत्रमा	
नदी, खोला, ताल, सिमसार क्षेत्र	खमाले ९/घ	कुनैपनि किता नरहेको नदी, खोला, ताल, सिमसार क्षेत्रमा	
सार्वजनिक उपयोगको क्षेत्र	खमाले ९/घ	किता नं. १ र २ मात्र रहेको सार्वजनिक उपयोगको क्षेत्रमा	
सांस्कृतिक तथा पुरातत्त्व महत्वको क्षेत्र	खमाले ९/घ	कुनैपनि किता नरहेको सांस्कृतिक तथा पुरातत्त्व महत्वको क्षेत्रमा	
नेपाल सरकारबाट आवश्यकता अनुसार तोकिएका अन्य क्षेत्र	खमाले ९/घ		

[Handwritten signature]



नेपाल सरकार
कार्यपालिकाको कार्यालय
रामतडी, सुनु
कर्णाली प्रदेश, नेपाल

वि.प्र.मु.क. प्रशासकिय

[Handwritten signature]

वर्गीकरण	नक्सा नं	कित्ता नं	कैफियत
कृषि क्षेत्र	खमाले ९/ड	सबै कित्ता रहेको कृषि क्षेत्रमा	
आवासीय क्षेत्र	खमाले ९/ड	कुनै पनि कित्ता नरहेको आवासीय क्षेत्रमा	
व्यवसायिक क्षेत्र	खमाले ९/ड	कुनैपनि कित्ता नरहेको व्यवसायिक क्षेत्रमा	
औद्योगिक क्षेत्र	खमाले ९/ड	कुनैपनि कित्ता नरहेको औद्योगिक क्षेत्रमा	
खानी तथा खनिज क्षेत्र	खमाले ९/ड	कुनैपनि कित्ता नरहेको खानी तथा खनिज क्षेत्रमा	
वन क्षेत्र	खमाले ९/ड	कुनैपनि कित्ता नरहेको वन क्षेत्रमा	
नदी, खोला, ताल, सिमसार क्षेत्र	खमाले ९/ड	कुनैपनि कित्ता नरहेको नदी, खोला, ताल, सिमसार क्षेत्रमा	
सार्वजनिक उपयोगको क्षेत्र	खमाले ९/ड	कुनैपनि कित्ता नरहेको सार्वजनिक उपयोगको क्षेत्रमा	
सांस्कृतिक तथा पुरातत्त्व महत्वको क्षेत्र	खमाले ९/ड	कुनैपनि कित्ता नरहेको सांस्कृतिक तथा पुरातत्त्व महत्वको क्षेत्रमा	
नेपाल सरकारबाट आवश्यकता अनुसार तोकिएका अन्य क्षेत्र	खमाले ९/ड		

वर्गीकरण	नक्सा नं	कित्ता नं	कैफियत
कृषि क्षेत्र	खमाले ९/च	कित्ता नं. २३९ देखि २७३ सम्म मात्र कृषि क्षेत्रमा	
आवासीय क्षेत्र	खमाले ९/च	बाँकी रहेको सबै कित्ता आवासीय क्षेत्रमा	
व्यवसायिक क्षेत्र	खमाले ९/च	कुनैपनि कित्ता नरहेको व्यवसायिक क्षेत्रमा	
औद्योगिक क्षेत्र	खमाले ९/च	कुनैपनि कित्ता नरहेको औद्योगिक क्षेत्रमा	
खानी तथा खनिज क्षेत्र	खमाले ९/च	कुनैपनि कित्ता नरहेको खानी तथा खनिज क्षेत्रमा	
वन क्षेत्र	खमाले ९/च	कुनैपनि कित्ता नरहेको वन क्षेत्रमा	
नदी, खोला, ताल, सिमसार क्षेत्र	खमाले ९/च	कित्ता नं. ५ मात्र रहेको नदी, खोला, ताल, सिमसार क्षेत्रमा	
सार्वजनिक उपयोगको क्षेत्र	खमाले ९/च	कित्ता नं. १, २, ३, ४ मात्र रहेको सार्वजनिक उपयोगको क्षेत्रमा	
सांस्कृतिक तथा पुरातत्त्व महत्वको क्षेत्र	खमाले ९/च	कुनैपनि कित्ता नरहेको सांस्कृतिक तथा पुरातत्त्व महत्वको क्षेत्रमा	
नेपाल सरकारबाट आवश्यकता अनुसार तोकिएका अन्य क्षेत्र	खमाले ९/च		

[Handwritten signature]



ति. प्रमुख प्रशासक *[Handwritten signature]*

वर्गीकरण	नक्सा नं	कित्ता नं	कैफियत
कृषि क्षेत्र	खमाले ९/छ	सबै कित्ता रहेको कृषि क्षेत्रमा	
आवासीय क्षेत्र	खमाले ९/छ	कुनै पनि कित्ता नरहेको आवासीय क्षेत्रमा	
व्यवसायिक क्षेत्र	खमाले ९/छ	कुनैपनि कित्ता नरहेको व्यवसायिक क्षेत्रमा	
औद्योगिक क्षेत्र	खमाले ९/छ	कुनैपनि कित्ता नरहेको औद्योगिक क्षेत्रमा	
खानी तथा खनिज क्षेत्र	खमाले ९/छ	कुनैपनि कित्ता नरहेको खानी तथा खनिज क्षेत्रमा	
बन क्षेत्र	खमाले ९/छ	कुनैपनि कित्ता नरहेको बन क्षेत्रमा	
नदी, खोला, ताल, सिमसार क्षेत्र	खमाले ९/छ	कुनैपनि कित्ता नरहेको नदी, खोला, ताल, सिमसार क्षेत्रमा	
सार्वजनिक उपयोगको क्षेत्र	खमाले ९/छ	कुनैपनि कित्ता नरहेको सार्वजनिक उपयोगको क्षेत्रमा	
सांस्कृतिक तथा पुरातत्त्व महत्वको क्षेत्र	खमाले ९/छ	कुनैपनि कित्ता नरहेको सांस्कृतिक तथा पुरातत्त्व महत्वको क्षेत्रमा	
नेपाल सरकारबाट आवश्यकता अनुसार तोकिएका अन्य क्षेत्र	खमाले ९/छ		

वर्गीकरण	नक्सा नं	कित्ता नं	कैफियत
कृषि क्षेत्र	खमाले ९/ज	सबै कित्ता रहेको कृषि क्षेत्रमा	
आवासीय क्षेत्र	खमाले ९/ज	कुनै पनि कित्ता नरहेको आवासीय क्षेत्रमा	
व्यवसायिक क्षेत्र	खमाले ९/ज	कुनैपनि कित्ता नरहेको व्यवसायिक क्षेत्रमा	
औद्योगिक क्षेत्र	खमाले ९/ज	कुनैपनि कित्ता नरहेको औद्योगिक क्षेत्रमा	
खानी तथा खनिज क्षेत्र	खमाले ९/ज	कुनैपनि कित्ता नरहेको खानी तथा खनिज क्षेत्रमा	
बन क्षेत्र	खमाले ९/ज	कुनैपनि कित्ता नरहेको बन क्षेत्रमा	
नदी, खोला, ताल, सिमसार क्षेत्र	खमाले ९/ज	कुनैपनि कित्ता नरहेको नदी, खोला, ताल, सिमसार क्षेत्रमा	
सार्वजनिक उपयोगको क्षेत्र	खमाले ९/ज	कित्ता नं. १, २, ३, ४ मात्र रहेको सार्वजनिक उपयोगको क्षेत्रमा	
सांस्कृतिक तथा पुरातत्त्व महत्वको क्षेत्र	खमाले ९/ज	कुनैपनि कित्ता नरहेको सांस्कृतिक तथा पुरातत्त्व महत्वको क्षेत्रमा	
नेपाल सरकारबाट आवश्यकता अनुसार तोकिएका अन्य क्षेत्र	खमाले ९/ज		

[Handwritten signature]



काठमाडौं नगरपालिका
रामतडी, मुगु
कर्णाली प्रदेश, नेपाल

नि.प्रमुख प्रशासकीय

[Handwritten signature]

वर्गीकरण	नक्सा नं	कित्ता नं	कैफियत
कृषि क्षेत्र	खमाले ९/झ	सबै कित्ता रहेको कृषि क्षेत्रमा	
आवासीय क्षेत्र	खमाले ९/झ	कुनै पनि कित्ता नरहेको आवासीय क्षेत्रमा	
व्यवसायिक क्षेत्र	खमाले ९/झ	कुनैपनि कित्ता नरहेको व्यवसायिक क्षेत्रमा	
औद्योगिक क्षेत्र	खमाले ९/झ	कुनैपनि कित्ता नरहेको औद्योगिक क्षेत्रमा	
खानी तथा खनिज क्षेत्र	खमाले ९/झ	कुनैपनि कित्ता नरहेको खानी तथा खनिज क्षेत्रमा	
बन क्षेत्र	खमाले ९/झ	कुनैपनि कित्ता नरहेको बन क्षेत्रमा	
नदी, खोला, ताल, सिमसार क्षेत्र	खमाले ९/झ	कुनैपनि कित्ता नरहेको नदी, खोला, ताल, सिमसार क्षेत्रमा	
सार्वजनिक उपयोगको क्षेत्र	खमाले ९/झ	कुनैपनि कित्ता नरहेको सार्वजनिक उपयोगको क्षेत्रमा	
सांस्कृतिक तथा पुरातत्त्व महत्वको क्षेत्र	खमाले ९/झ	कुनैपनि कित्ता नरहेको सांस्कृतिक तथा पुरातत्त्व महत्वको क्षेत्रमा	
नेपाल सरकारबाट आवश्यकता अनुसार तोकिएका अन्य क्षेत्र	खमाले ९/झ		

वर्गीकरण	नक्सा नं	कित्ता नं	कैफियत
कृषि क्षेत्र	खमाले ९/ब	कुनैपनि कित्ता नरहेको कृषि क्षेत्रमा	
आवासीय क्षेत्र	खमाले ९/ब	सबै कित्ता रहेको आवासीय क्षेत्रमा	
व्यवसायिक क्षेत्र	खमाले ९/ब	कुनैपनि कित्ता नरहेको व्यवसायिक क्षेत्रमा	
औद्योगिक क्षेत्र	खमाले ९/ब	कुनैपनि कित्ता नरहेको औद्योगिक क्षेत्रमा	
खानी तथा खनिज क्षेत्र	खमाले ९/ब	कुनैपनि कित्ता नरहेको खानी तथा खनिज क्षेत्रमा	
बन क्षेत्र	खमाले ९/ब	कुनैपनि कित्ता नरहेको बन क्षेत्रमा	
नदी, खोला, ताल, सिमसार क्षेत्र	खमाले ९/ब	कुनैपनि कित्ता नरहेको नदी, खोला, ताल, सिमसार क्षेत्रमा	
सार्वजनिक उपयोगको क्षेत्र	खमाले ९/ब	कित्ता नं. १, २, ३, मात्र रहेको सार्वजनिक उपयोगको क्षेत्रमा	
सांस्कृतिक तथा पुरातत्त्व महत्वको क्षेत्र	खमाले ९/ब	कुनैपनि कित्ता नरहेको सांस्कृतिक तथा पुरातत्त्व महत्वको क्षेत्रमा	
नेपाल सरकारबाट आवश्यकता अनुसार तोकिएका अन्य क्षेत्र	खमाले ९/ब		

[Handwritten signature]



नगरपालिका
रामतडी, ३
कर्णाली प्रदेश, नेपाल

नि.प्रमुख प्रशासकीय

[Handwritten signature]

वडा नं : ६

भू-उपयोग बर्गिकरण योजना/ मापदण्ड

बर्गिकरण अनुसूची ?

६

क्र.सं.	वर्गीकरण	नक्सा नं	कित्ता नं	कैफियत
	कृषि क्षेत्र	गम्था १/क	कुनै पनि कित्ता नरहेको कृषि क्षेत्रमा	
	आवासीय क्षेत्र	गम्था १/क	सबै कित्ता रहेको आवासीय क्षेत्रमा	
	व्यवसायिक क्षेत्र	गम्था १/क	कुनैपनि कित्ता नरहेको व्यवसायिक क्षेत्रमा	
	औद्योगिक क्षेत्र	गम्था १/क	कुनैपनि कित्ता नरहेको औद्योगिक क्षेत्रमा	
	खानी तथा खनिज क्षेत्र	गम्था १/क	कुनैपनि कित्ता नरहेको खानी तथा खनिज क्षेत्रमा	
	वन क्षेत्र	गम्था १/क	कित्ता न.४ मात्र रहेको वन क्षेत्रमा	
	नदी, खोला, ताल, सिमसार क्षेत्र	गम्था १/क	कुनैपनि कित्ता नरहेको नदी, खोला, ताल, सिमसार क्षेत्रमा	
	सार्वजनिक उपयोगको क्षेत्र	गम्था १/क	कित्ता न.१,२,३, मात्र रहेको सार्वजनिक उपयोगको क्षेत्रमा	
	सांस्कृतिक तथा पुरातत्त्व महत्वको क्षेत्र	गम्था १/क	कुनैपनि कित्ता नरहेको सांस्कृतिक तथा पुरातत्त्व महत्वको क्षेत्रमा	
	नेपाल सरकारबाट आवश्यकता अनुसार तोकिएका अन्य क्षेत्र	गम्था १/क		



जि.प्रमुख प्रशासक



क्र.सं	वर्गीकरण	नक्सा नं	कित्ता नं	कैफियत
	कृषि क्षेत्र	गम्था १/ख	कुनै पनि कित्ता नरहेको कृषि क्षेत्रमा	
	आवासीय क्षेत्र	गम्था १/ख	सबै कित्ता रहेको आवासीय क्षेत्रमा	
	व्यवसायिक क्षेत्र	गम्था १/ख	कुनैपनि कित्ता नरहेको व्यवसायिक क्षेत्रमा	
	औद्योगिक क्षेत्र	गम्था १/ख	कुनैपनि कित्ता नरहेको औद्योगिक क्षेत्रमा	
	खानी तथा खनिज क्षेत्र	गम्था १/ख	कुनैपनि कित्ता नरहेको खानी तथा खनिज क्षेत्रमा	
	वन क्षेत्र	गम्था १/ख	कुनैपनि कित्ता नरहेको वन क्षेत्रमा	
	नदी, खोला, ताल, सिमसार क्षेत्र	गम्था १/ख	कित्ता न.१ मात्र रहेको नदी, खोला, ताल, सिमसार क्षेत्रमा	
	सार्वजनिक उपयोगको क्षेत्र	गम्था १/ख	कित्ता न.२ र ३ मात्र रहेको सार्वजनिक उपयोगको क्षेत्रमा	
	सांस्कृतिक तथा पुरातत्त्व महत्वको क्षेत्र	गम्था १/ख	कुनैपनि कित्ता नरहेको सांस्कृतिक तथा पुरातत्त्व महत्वको क्षेत्रमा	
	नेपाल सरकारबाट आवश्यकता अनुसार तोकिएका अन्य क्षेत्र	गम्था १/ख		

क्र.सं	वर्गीकरण	नक्सा नं	कित्ता नं	कैफियत
	कृषि क्षेत्र	गम्था १/ग	सबै कित्ता रहेको कृषि क्षेत्रमा	
	आवासीय क्षेत्र	गम्था १/ग	कुनै पनि कित्ता नरहेको आवासीय क्षेत्रमा	
	व्यवसायिक क्षेत्र	गम्था १/ग	कुनैपनि कित्ता नरहेको व्यवसायिक क्षेत्रमा	
	औद्योगिक क्षेत्र	गम्था १/ग	कुनैपनि कित्ता नरहेको औद्योगिक क्षेत्रमा	
	खानी तथा खनिज क्षेत्र	गम्था १/ग	कुनैपनि कित्ता नरहेको खानी तथा खनिज क्षेत्रमा	
	वन क्षेत्र	गम्था १/ग	कुनैपनि कित्ता नरहेको वन क्षेत्रमा	
	नदी, खोला, ताल, सिमसार क्षेत्र	गम्था १/ग	कित्ता न.१ मात्र रहेको नदी, खोला, ताल, सिमसार क्षेत्रमा	
	सार्वजनिक उपयोगको क्षेत्र	गम्था १/ग	कित्ता न.२ र ३ मात्र रहेको सार्वजनिक उपयोगको क्षेत्रमा	
	सांस्कृतिक तथा पुरातत्त्व महत्वको क्षेत्र	गम्था १/ग	कुनैपनि कित्ता नरहेको सांस्कृतिक तथा पुरातत्त्व महत्वको क्षेत्रमा	
	नेपाल सरकारबाट आवश्यकता अनुसार तोकिएका अन्य क्षेत्र	गम्था १/ग		

[Handwritten signature]



पोखरा उपत्यका विकास
कार्यपालिकाको कार्यालय
रामतडी, मुगु
कर्णाली प्रदेश, नेपाल

नि.प्रमुख प्रशासक

क्र.स	वर्गीकरण	नक्सा नं	कित्ता नं	कैफियत
१	कृषि क्षेत्र	गम्था १/घ	बाँकी सबै कित्ता रहेको कृषि क्षेत्रमा	
२	आवासीय क्षेत्र	गम्था १/घ	कित्ता न.११ देखि १८, ४२,५१,७२ देखि ९४ सम्म मात्र रहेको आवासीय क्षेत्रमा	
३	व्यवसायिक क्षेत्र	गम्था १/घ	कुनैपनि कित्ता नरहेको व्यवसायिक क्षेत्रमा	
४	औद्योगिक क्षेत्र	गम्था १/घ	कुनैपनि कित्ता नरहेको औद्योगिक क्षेत्रमा	
५	खानी तथा खनिज क्षेत्र	गम्था १/घ	कुनैपनि कित्ता नरहेको खानी तथा खनिज क्षेत्रमा	
६	वन क्षेत्र	गम्था १/घ	कुनैपनि कित्ता नरहेको वन क्षेत्रमा	
७	नदी, खोला, ताल, सिमसार क्षेत्र	गम्था १/घ	कित्ता न.३ र ६ मात्र रहेको नदी, खोला, ताल, सिमसार क्षेत्रमा	
८	सार्वजनिक उपयोगको क्षेत्र	गम्था १/घ	कित्ता न.१,२,४,५,७,८,९,१० सम्म मात्र रहेको सार्वजनिक उपयोगको क्षेत्रमा	
९	सांस्कृतिक तथा पुरातत्त्व महत्वको क्षेत्र	गम्था १/घ	कुनैपनि कित्ता नरहेको सांस्कृतिक तथा पुरातत्त्व महत्वको क्षेत्रमा	
१०	नेपाल सरकारबाट आवश्यकता अनुसार तोकिएका अन्य क्षेत्र	गम्था १/घ		

क्र.स	वर्गीकरण	नक्सा नं	कित्ता नं	कैफियत
१	कृषि क्षेत्र	गम्था १/ड	कुनै पनि कित्ता नरहेको कृषि क्षेत्रमा	
२	आवासीय क्षेत्र	गम्था १/ड	सबै कित्ता रहेको आवासीय क्षेत्रमा	
३	व्यवसायिक क्षेत्र	गम्था १/ड	कुनैपनि कित्ता नरहेको व्यवसायिक क्षेत्रमा	
४	औद्योगिक क्षेत्र	गम्था १/ड	कुनैपनि कित्ता नरहेको औद्योगिक क्षेत्रमा	
५	खानी तथा खनिज क्षेत्र	गम्था १/ड	कुनैपनि कित्ता नरहेको खानी तथा खनिज क्षेत्रमा	
६	वन क्षेत्र	गम्था १/ड	कुनैपनि कित्ता नरहेको वन क्षेत्रमा	
७	नदी, खोला, ताल, सिमसार क्षेत्र	गम्था १/ड	कुनैपनि कित्ता नरहेको नदी, खोला, ताल, सिमसार क्षेत्रमा	
८	सार्वजनिक उपयोगको क्षेत्र	गम्था १/ड	कित्ता न. १,२,३,४,५,६,७,८,९,१० सम्म मात्र रहेको सार्वजनिक उपयोगको क्षेत्रमा	
९	सांस्कृतिक तथा पुरातत्त्व महत्वको क्षेत्र	गम्था १/ड	कुनैपनि कित्ता नरहेको सांस्कृतिक तथा पुरातत्त्व महत्वको क्षेत्रमा	
१०	नेपाल सरकारबाट आवश्यकता अनुसार तोकिएका अन्य क्षेत्र	गम्था १/ड		

[Handwritten signature]



मैले बि.प्र.मुकुट प्रधानको
कार्यपालिकाको
रामतडी, सुर्खी
कर्णाली प्रदेश, नेपाल

[Handwritten signature]

बि.प्र.मुकुट प्रधान

क्र.सं	वर्गीकरण	नक्सा नं	कित्ता नं	कैफियत
१	कृषि क्षेत्र	गम्था १/च	कुनै पनि कित्ता नरहेको कृषि क्षेत्रमा	
२	आवासीय क्षेत्र	गम्था १/च	सबै कित्ता रहेको आवासीय क्षेत्रमा	
३	व्यवसायिक क्षेत्र	गम्था १/च	कुनैपनि कित्ता नरहेको व्यवसायिक क्षेत्रमा	
४	औद्योगिक क्षेत्र	गम्था १/च	कुनैपनि कित्ता नरहेको औद्योगिक क्षेत्रमा	
५	खानी तथा खनिज क्षेत्र	गम्था १/च	कुनैपनि कित्ता नरहेको खानी तथा खनिज क्षेत्रमा	
६	वन क्षेत्र	गम्था १/च	कुनैपनि कित्ता नरहेको वन क्षेत्रमा	
७	नदी, खोला, ताल, सिमसार क्षेत्र	गम्था १/च	कित्ता न.१ मात्र रहेको नदी, खोला, ताल, सिमसार क्षेत्रमा	
८	सार्वजनिक उपयोगको क्षेत्र	गम्था १/च	कित्ता न. २, ३, ४, मात्र रहेको सार्वजनिक उपयोगको क्षेत्रमा	
९	सांस्कृतिक तथा पुरातत्त्व महत्वको क्षेत्र	गम्था १/च	कुनैपनि कित्ता नरहेको सांस्कृतिक तथा पुरातत्त्व महत्वको क्षेत्रमा	
१०	नेपाल सरकारबाट आवश्यकता अनुसार तोकिएका अन्य क्षेत्र	गम्था १/च		

क्र.सं	वर्गीकरण	नक्सा नं	कित्ता नं	कैफियत
१	कृषि क्षेत्र	गम्था १/छ	सबै कित्ता रहेको कृषि क्षेत्रमा	
२	आवासीय क्षेत्र	गम्था १/छ	कुनै पनि कित्ता नरहेको आवासीय क्षेत्रमा	
३	व्यवसायिक क्षेत्र	गम्था १/छ	कुनैपनि कित्ता नरहेको व्यवसायिक क्षेत्रमा	
४	औद्योगिक क्षेत्र	गम्था १/छ	कुनैपनि कित्ता नरहेको औद्योगिक क्षेत्रमा	
५	खानी तथा खनिज क्षेत्र	गम्था १/छ	कुनैपनि कित्ता नरहेको खानी तथा खनिज क्षेत्रमा	
६	वन क्षेत्र	गम्था १/छ	कुनैपनि कित्ता नरहेको वन क्षेत्रमा	
७	नदी, खोला, ताल, सिमसार क्षेत्र	गम्था १/छ	कुनैपनि कित्ता नरहेको नदी, खोला, ताल, सिमसार क्षेत्रमा	
८	सार्वजनिक उपयोगको क्षेत्र	गम्था १/छ	कुनैपनि कित्ता नरहेको सार्वजनिक उपयोगको क्षेत्रमा	
९	सांस्कृतिक तथा पुरातत्त्व महत्वको क्षेत्र	गम्था १/छ	कुनैपनि कित्ता नरहेको सांस्कृतिक तथा पुरातत्त्व महत्वको क्षेत्रमा	
१०	नेपाल सरकारबाट आवश्यकता अनुसार तोकिएका अन्य क्षेत्र	गम्था १/छ		

[Handwritten signature]



नेपाल सरकार
कार्यपालिका
तामसडी, काठमाडौं
कर्णाली प्रदेश, नेपाल
नि.प्रमुख प्रशासक

[Handwritten signature]

वर्गीकरण	नक्सा नं	कित्ता नं	कैफियत
कृषि क्षेत्र	गम्था १/ज	सकै कित्ता रहेको कृषि क्षेत्रमा	
आवासीय क्षेत्र	गम्था १/ज	कुनै पनि कित्ता नरहेको आवासीय क्षेत्रमा	
व्यवसायिक क्षेत्र	गम्था १/ज	कुनैपनि कित्ता नरहेको व्यवसायिक क्षेत्रमा	
औद्योगिक क्षेत्र	गम्था १/ज	कुनैपनि कित्ता नरहेको औद्योगिक क्षेत्रमा	
खानी तथा खनिज क्षेत्र	गम्था १/ज	कुनैपनि कित्ता नरहेको खानी तथा खनिज क्षेत्रमा	
वन क्षेत्र	गम्था १/ज	कुनैपनि कित्ता नरहेको वन क्षेत्रमा	
नदी, खोला, ताल, सिमसार क्षेत्र	गम्था १/ज	कुनैपनि कित्ता नरहेको नदी, खोला, ताल, सिमसार क्षेत्रमा	
सार्वजनिक उपयोगको क्षेत्र	गम्था १/ज	कुनैपनि कित्ता नरहेको सार्वजनिक उपयोगको क्षेत्रमा	
सांस्कृतिक तथा पुरातत्त्व महत्वको क्षेत्र	गम्था १/ज	कुनैपनि कित्ता नरहेको सांस्कृतिक तथा पुरातत्त्व महत्वको क्षेत्रमा	
नेपाल सरकारबाट आवश्यकता अनुसार तोकिएका अन्य क्षेत्र	गम्था १/ज		

वर्गीकरण	नक्सा नं	कित्ता नं	कैफियत
कृषि क्षेत्र	गम्था १/झ	सबै कित्ता रहेको कृषि क्षेत्रमा	
आवासीय क्षेत्र	गम्था १/झ	कुनै पनि कित्ता नरहेको आवासीय क्षेत्रमा	
व्यवसायिक क्षेत्र	गम्था १/झ	कुनैपनि कित्ता नरहेको व्यवसायिक क्षेत्रमा	
औद्योगिक क्षेत्र	गम्था १/झ	कुनैपनि कित्ता नरहेको औद्योगिक क्षेत्रमा	
खानी तथा खनिज क्षेत्र	गम्था १/झ	कुनैपनि कित्ता नरहेको खानी तथा खनिज क्षेत्रमा	
वन क्षेत्र	गम्था १/झ	कुनैपनि कित्ता नरहेको वन क्षेत्रमा	
नदी, खोला, ताल, सिमसार क्षेत्र	गम्था १/झ	कित्ता न.१ मात्र रहेको नदी, खोला, ताल, सिमसार क्षेत्रमा	
सार्वजनिक उपयोगको क्षेत्र	गम्था १/झ	कित्ता न.२,३,४, मात्र रहेको सार्वजनिक उपयोगको क्षेत्रमा	
सांस्कृतिक तथा पुरातत्त्व महत्वको क्षेत्र	गम्था १/झ	कुनैपनि कित्ता नरहेको सांस्कृतिक तथा पुरातत्त्व महत्वको क्षेत्रमा	
नेपाल सरकारबाट आवश्यकता अनुसार तोकिएका अन्य क्षेत्र	गम्था १/झ		

[Handwritten signature]



राजमंडी, मुगु
कर्णाली प्रदेश, नेपाल

[Handwritten signature]

क्र.सं.	वर्गीकरण	नक्सा नं.	कित्ता नं.	कैफियत
१	कृषि क्षेत्र	गम्था १/अ	कुनै पनि कित्ता नरहेको कृषि क्षेत्रमा	
२	आवासीय क्षेत्र	गम्था १/अ	सबै कित्ता रहेको आवासीय क्षेत्रमा	
३	व्यवसायिक क्षेत्र	गम्था १/अ	कुनैपनि कित्ता नरहेको व्यवसायिक क्षेत्रमा	
४	औद्योगिक क्षेत्र	गम्था १/अ	कुनैपनि कित्ता नरहेको औद्योगिक क्षेत्रमा	
५	खानी तथा खनिज क्षेत्र	गम्था १/अ	कुनैपनि कित्ता नरहेको खानी तथा खनिज क्षेत्रमा	
६	वन क्षेत्र	गम्था १/अ	कुनैपनि कित्ता नरहेको वन क्षेत्रमा	
७	नदी, खोला, ताल, सिमसार क्षेत्र	गम्था १/अ	कुनैपनि कित्ता नरहेको नदी, खोला, ताल, सिमसार क्षेत्रमा	
८	सार्वजनिक उपयोगको क्षेत्र	गम्था १/अ	कित्ता न.१,२,३,४,५ सम्म मात्र रहेको सार्वजनिक उपयोगको क्षेत्रमा	
९	सांस्कृतिक तथा पुरातत्त्व महत्वको क्षेत्र	गम्था १/अ	कुनैपनि कित्ता नरहेको सांस्कृतिक तथा पुरातत्त्व महत्वको क्षेत्रमा	
१०	नेपाल सरकारबाट आवश्यकता अनुसार तोकिएका अन्य क्षेत्र	गम्था १/अ		

क्र.सं.	वर्गीकरण	नक्सा नं.	कित्ता नं.	कैफियत
१	कृषि क्षेत्र	गम्था १/ट	कुनै पनि कित्ता नरहेको कृषि क्षेत्रमा	
२	आवासीय क्षेत्र	गम्था १/ट	सबै कित्ता रहेको आवासीय क्षेत्रमा	
३	व्यवसायिक क्षेत्र	गम्था १/ट	कुनैपनि कित्ता नरहेको व्यवसायिक क्षेत्रमा	
४	औद्योगिक क्षेत्र	गम्था १/ट	कुनैपनि कित्ता नरहेको औद्योगिक क्षेत्रमा	
५	खानी तथा खनिज क्षेत्र	गम्था १/ट	कुनैपनि कित्ता नरहेको खानी तथा खनिज क्षेत्रमा	
६	वन क्षेत्र	गम्था १/ट	कित्ता न.६ मात्र रहेको वन क्षेत्रमा	
७	नदी, खोला, ताल, सिमसार क्षेत्र	गम्था १/ट	कित्ता न.४ र ५ मात्र रहेको नदी, खोला, ताल, सिमसार क्षेत्रमा	
८	सार्वजनिक उपयोगको क्षेत्र	गम्था १/ट	कित्ता न.१,२,३,७ सम्म मात्र रहेको सार्वजनिक उपयोगको क्षेत्रमा	
९	सांस्कृतिक तथा पुरातत्त्व महत्वको क्षेत्र	गम्था १/ट	कुनैपनि कित्ता नरहेको सांस्कृतिक तथा पुरातत्त्व महत्वको क्षेत्रमा	
१०	नेपाल सरकारबाट आवश्यकता अनुसार तोकिएका अन्य क्षेत्र	गम्था १/ट		

[Handwritten signature]



राजधानी, २०७५
कैलाली प्रदेश, नेपाल

[Handwritten signature]

नि. प्रमुख

क्र.स	वर्गीकरण	नक्सा नं	कित्ता नं	कैफियत
१	कृषि क्षेत्र	गम्था २/क	कुनै पनि कित्ता नरहेको कृषि क्षेत्रमा	
२	आवासीय क्षेत्र	गम्था २/क	सबै कित्ता रहेको आवासीय क्षेत्रमा	
३	व्यवसायिक क्षेत्र	गम्था २/क	कुनैपनि कित्ता नरहेको व्यवसायिक क्षेत्रमा	
४	औद्योगिक क्षेत्र	गम्था २/क	कुनैपनि कित्ता नरहेको औद्योगिक क्षेत्रमा	
५	खानी तथा खनिज क्षेत्र	गम्था २/क	कुनैपनि कित्ता नरहेको खानी तथा खनिज क्षेत्रमा	
६	बन क्षेत्र	गम्था २/क	कुनैपनि कित्ता नरहेको बन क्षेत्रमा	
७	नदी, खोला, ताल, सिमसार क्षेत्र	गम्था २/क	कुनैपनि कित्ता नरहेको नदी, खोला, ताल, सिमसार क्षेत्रमा	
८	सार्वजनिक उपयोगको क्षेत्र	गम्था २/क	कित्ता न. १ र २ मात्र रहेको सार्वजनिक उपयोगको क्षेत्रमा	
९	सांस्कृतिक तथा पुरातत्त्व महत्वको क्षेत्र	गम्था २/क	कुनैपनि कित्ता नरहेको सांस्कृतिक तथा पुरातत्त्व महत्वको क्षेत्रमा	
१०	नेपाल सरकारबाट आवश्यकता अनुसार तोकिएका अन्य क्षेत्र	गम्था २/क		

क्र.स	वर्गीकरण	नक्सा नं	कित्ता नं	कैफियत
१	कृषि क्षेत्र	गम्था २/ख	सबै कित्ता रहेको कृषि क्षेत्रमा	
२	आवासीय क्षेत्र	गम्था २/ख	कुनै पनि कित्ता नरहेको आवासीय क्षेत्रमा	
३	व्यवसायिक क्षेत्र	गम्था २/ख	कुनैपनि कित्ता नरहेको व्यवसायिक क्षेत्रमा	
४	औद्योगिक क्षेत्र	गम्था २/ख	कुनैपनि कित्ता नरहेको औद्योगिक क्षेत्रमा	
५	खानी तथा खनिज क्षेत्र	गम्था २/ख	कुनैपनि कित्ता नरहेको खानी तथा खनिज क्षेत्रमा	
६	बन क्षेत्र	गम्था २/ख	कुनैपनि कित्ता नरहेको बन क्षेत्रमा	
७	नदी, खोला, ताल, सिमसार क्षेत्र	गम्था २/ख	कित्ता न. २ र ४ मात्र रहेको नदी, खोला, ताल, सिमसार क्षेत्रमा	
८	सार्वजनिक उपयोगको क्षेत्र	गम्था २/ख	कित्ता न. १, ३, ५, ६ मात्र रहेको सार्वजनिक उपयोगको क्षेत्रमा	
९	सांस्कृतिक तथा पुरातत्त्व महत्वको क्षेत्र	गम्था २/ख	कुनैपनि कित्ता नरहेको सांस्कृतिक तथा पुरातत्त्व महत्वको क्षेत्रमा	
१०	नेपाल सरकारबाट आवश्यकता अनुसार तोकिएका अन्य क्षेत्र	गम्था २/ख		

[Handwritten signature]



काभ्रेपलाञ्चोक जिल्ला
रामतडी, सुनु
कर्णाली प्रदेश, नेपाल

जि.पु.मु.पु.पु.पुरातत्त्व

[Handwritten signature]

क्र.स	वर्गीकरण	नक्सा नं	कित्ता नं	कैफियत
१	कृषि क्षेत्र	गम्था २/ग	सबै कित्ता रहेको कृषि क्षेत्रमा	
२	आवासीय क्षेत्र	गम्था २/ग	कुनै पनि कित्ता नरहेको आवासीय क्षेत्रमा	
३	व्यवसायिक क्षेत्र	गम्था २/ग	कुनैपनि कित्ता नरहेको व्यवसायिक क्षेत्रमा	
४	औद्योगिक क्षेत्र	गम्था २/ग	कुनैपनि कित्ता नरहेको औद्योगिक क्षेत्रमा	
५	खानी तथा खनिज क्षेत्र	गम्था २/ग	कुनैपनि कित्ता नरहेको खानी तथा खनिज क्षेत्रमा	
६	वन क्षेत्र	गम्था २/ग	कुनैपनि कित्ता नरहेको वन क्षेत्रमा	
७	नदी, खोला, ताल, सिमसार क्षेत्र	गम्था २/ग	कुनैपनि कित्ता नरहेको नदी, खोला, ताल, सिमसार क्षेत्रमा	
८	सार्वजनिक उपयोगको क्षेत्र	गम्था २/ग	कित्ता न. १ र २ मात्र रहेको सार्वजनिक उपयोगको क्षेत्रमा	
९	सांस्कृतिक तथा पुरातत्त्व महत्वको क्षेत्र	गम्था २/ग	कुनैपनि कित्ता नरहेको सांस्कृतिक तथा पुरातत्त्व महत्वको क्षेत्रमा	
१०	नेपाल सरकारबाट आवश्यकता अनुसार तोकिएका अन्य क्षेत्र	गम्था २/ग		

क्र.स	वर्गीकरण	नक्सा नं	कित्ता नं	कैफियत
१	कृषि क्षेत्र	गम्था २/घ	कुनै पनि कित्ता नरहेको कृषि क्षेत्रमा	
२	आवासीय क्षेत्र	गम्था २/घ	सबै कित्ता रहेको आवासीय क्षेत्रमा	
३	व्यवसायिक क्षेत्र	गम्था २/घ	कुनैपनि कित्ता नरहेको व्यवसायिक क्षेत्रमा	
४	औद्योगिक क्षेत्र	गम्था २/घ	कुनैपनि कित्ता नरहेको औद्योगिक क्षेत्रमा	
५	खानी तथा खनिज क्षेत्र	गम्था २/घ	कुनैपनि कित्ता नरहेको खानी तथा खनिज क्षेत्रमा	
६	वन क्षेत्र	गम्था २/घ	कित्ता न. ६ मात्र रहेको वन क्षेत्रमा	
७	नदी, खोला, ताल, सिमसार क्षेत्र	गम्था २/घ	कित्ता न., २, ५, ७, सम्म मात्र रहेको नदी, खोला, ताल, सिमसार क्षेत्रमा	
८	सार्वजनिक उपयोगको क्षेत्र	गम्था २/घ	कित्ता न. १, ३, ४ मात्र रहेको सार्वजनिक उपयोगको क्षेत्रमा	
९	सांस्कृतिक तथा पुरातत्त्व महत्वको क्षेत्र	गम्था २/घ	कुनैपनि कित्ता नरहेको सांस्कृतिक तथा पुरातत्त्व महत्वको क्षेत्रमा	
१०	नेपाल सरकारबाट आवश्यकता अनुसार तोकिएका अन्य क्षेत्र	गम्था २/घ		

राज्य योजना विभाग
काठमाडौं, नेपाल
रामतडी, मुसु
कर्णाली प्रदेश, नेपाल



लि. प्रमुख प्रशासक

क्र.स	वर्गीकरण	नक्सा नं	कित्ता नं	कैफियत
१	कृषि क्षेत्र	गम्था ३/क	सबै कित्ता रहेको कृषि क्षेत्रमा	
२	आवासीय क्षेत्र	गम्था ३/क	कुनै पनि कित्ता नरहेको आवासीय क्षेत्रमा	
३	व्यवसायिक क्षेत्र	गम्था ३/क	कुनैपनि कित्ता नरहेको व्यवसायिक क्षेत्रमा	
४	औद्योगिक क्षेत्र	गम्था ३/क	कुनैपनि कित्ता नरहेको औद्योगिक क्षेत्रमा	
५	खानी तथा खनिज क्षेत्र	गम्था ३/क	कुनैपनि कित्ता नरहेको खानी तथा खनिज क्षेत्रमा	
६	वन क्षेत्र	गम्था ३/क	कुनैपनि कित्ता नरहेको वन क्षेत्रमा	
७	नदी, खोला, ताल, सिमसार क्षेत्र	गम्था ३/क	कित्ता न.२ र ४ मात्र रहेको नदी, खोला, ताल, सिमसार क्षेत्रमा	
८	सार्वजनिक उपयोगको क्षेत्र	गम्था ३/क	कित्ता न.१ र ३ मात्र रहेको सार्वजनिक उपयोगको क्षेत्रमा	
९	सांस्कृतिक तथा पुरातत्त्व महत्वको क्षेत्र	गम्था ३/क	कुनैपनि कित्ता नरहेको सांस्कृतिक तथा पुरातत्त्व महत्वको क्षेत्रमा	
१०	नेपाल सरकारबाट आवश्यकता अनुसार तोकिएका अन्य क्षेत्र	गम्था ३/क		

क्र.स	वर्गीकरण	नक्सा नं	कित्ता नं	कैफियत
१	कृषि क्षेत्र	गम्था ३/ख	सबै कित्ता रहेको कृषि क्षेत्रमा	
२	आवासीय क्षेत्र	गम्था ३/ख	कुनै पनि कित्ता नरहेको आवासीय क्षेत्रमा	
३	व्यवसायिक क्षेत्र	गम्था ३/ख	कुनैपनि कित्ता नरहेको व्यवसायिक क्षेत्रमा	
४	औद्योगिक क्षेत्र	गम्था ३/ख	कुनैपनि कित्ता नरहेको औद्योगिक क्षेत्रमा	
५	खानी तथा खनिज क्षेत्र	गम्था ३/ख	कुनैपनि कित्ता नरहेको खानी तथा खनिज क्षेत्रमा	
६	वन क्षेत्र	गम्था ३/ख	कुनैपनि कित्ता नरहेको वन क्षेत्रमा	
७	नदी, खोला, ताल, सिमसार क्षेत्र	गम्था ३/ख	कुनैपनि कित्ता नरहेको नदी, खोला, ताल, सिमसार क्षेत्रमा	
८	सार्वजनिक उपयोगको क्षेत्र	गम्था ३/ख	कित्ता न.१ मात्र रहेको सार्वजनिक उपयोगको क्षेत्रमा	
९	सांस्कृतिक तथा पुरातत्त्व महत्वको क्षेत्र	गम्था ३/ख	कुनैपनि कित्ता नरहेको सांस्कृतिक तथा पुरातत्त्व महत्वको क्षेत्रमा	
१०	नेपाल सरकारबाट आवश्यकता अनुसार तोकिएका अन्य क्षेत्र	गम्था ३/ख		



Handwritten signature



ति.प्र.पु.

Handwritten signature

क्र.स	वर्गीकरण	नक्सा नं	कित्ता नं	कैफियत
१	कृषि क्षेत्र	गम्था ३/ग	कुनै पनि कित्ता नरहेको कृषि क्षेत्रमा	
२	आवासीय क्षेत्र	गम्था ३/ग	सबै कित्ता रहेको आवासीय क्षेत्रमा	
३	व्यवसायिक क्षेत्र	गम्था ३/ग	कुनैपनि कित्ता नरहेको व्यवसायिक क्षेत्रमा	
४	औद्योगिक क्षेत्र	गम्था ३/ग	कुनैपनि कित्ता नरहेको औद्योगिक क्षेत्रमा	
५	खानी तथा खनिज क्षेत्र	गम्था ३/ग	कुनैपनि कित्ता नरहेको खानी तथा खनिज क्षेत्रमा	
६	वन क्षेत्र	गम्था ३/ग	कुनैपनि कित्ता नरहेको वन क्षेत्रमा	
७	नदी, खोला, ताल, सिमसार क्षेत्र	गम्था ३/ग	कुनैपनि कित्ता नरहेको नदी, खोला, ताल, सिमसार क्षेत्रमा	
८	सार्वजनिक उपयोगको क्षेत्र	गम्था ३/ग	कित्ता नं. १, २, ३, ४, ५, ९ सम्म मात्र रहेको सार्वजनिक उपयोगको क्षेत्रमा	
९	सांस्कृतिक तथा पुरातत्त्व महत्वको क्षेत्र	गम्था ३/ग	कित्ता नं. ६, ७, ८ सम्म मात्र रहेको सांस्कृतिक तथा पुरातत्त्व महत्वको क्षेत्रमा	
१०	नेपाल सरकारबाट आवश्यकता अनुसार तोकिएका अन्य क्षेत्र	गम्था ३/ग		

क्र.स	वर्गीकरण	नक्सा नं	कित्ता नं	कैफियत
१	कृषि क्षेत्र	गम्था ३/घ	कुनै पनि कित्ता नरहेको कृषि क्षेत्रमा	
२	आवासीय क्षेत्र	गम्था ३/घ	सबै कित्ता रहेको आवासीय क्षेत्रमा	
३	व्यवसायिक क्षेत्र	गम्था ३/घ	कुनैपनि कित्ता नरहेको व्यवसायिक क्षेत्रमा	
४	औद्योगिक क्षेत्र	गम्था ३/घ	कुनैपनि कित्ता नरहेको औद्योगिक क्षेत्रमा	
५	खानी तथा खनिज क्षेत्र	गम्था ३/घ	कुनैपनि कित्ता नरहेको खानी तथा खनिज क्षेत्रमा	
६	वन क्षेत्र	गम्था ३/घ	कुनैपनि कित्ता नरहेको वन क्षेत्रमा	
७	नदी, खोला, ताल, सिमसार क्षेत्र	गम्था ३/घ	कुनैपनि कित्ता नरहेको नदी, खोला, ताल, सिमसार क्षेत्रमा	
८	सार्वजनिक उपयोगको क्षेत्र	गम्था ३/घ	कुनैपनि कित्ता नरहेको सार्वजनिक उपयोगको क्षेत्रमा	
९	सांस्कृतिक तथा पुरातत्त्व महत्वको क्षेत्र	गम्था ३/घ	कुनैपनि कित्ता नरहेको सांस्कृतिक तथा पुरातत्त्व महत्वको क्षेत्रमा	
१०	नेपाल सरकारबाट आवश्यकता अनुसार तोकिएका अन्य क्षेत्र	गम्था ३/घ		

सिन्धुपाल्चोक जिल्ला
कार्यपालिकाको
रामतडी, मुसु
कर्णाली प्रदेश, नेपाल

[Handwritten Signature]



सिन्धुपाल्चोक जिल्ला
कार्यपालिकाको
[Handwritten Signature]

क्र.सं.	वर्गीकरण	नक्सा नं.	कित्ता नं.	कैफियत
१.	कृषि क्षेत्र	गम्था ३/ड	कुनै पनि कित्ता नरहेको कृषि क्षेत्रमा	
२.	आवासीय क्षेत्र	गम्था ३/ड	सबै कित्ता रहेको आवासीय क्षेत्रमा	
३.	व्यवसायिक क्षेत्र	गम्था ३/ड	कुनैपनि कित्ता नरहेको व्यवसायिक क्षेत्रमा	
४.	औद्योगिक क्षेत्र	गम्था ३/ड	कुनैपनि कित्ता नरहेको औद्योगिक क्षेत्रमा	
५.	खानी तथा खनिज क्षेत्र	गम्था ३/ड	कुनैपनि कित्ता नरहेको खानी तथा खनिज क्षेत्रमा	
६.	वन क्षेत्र	गम्था ३/ड	कुनैपनि कित्ता नरहेको वन क्षेत्रमा	
७.	नदी, खोला, ताल, सिमसार क्षेत्र	गम्था ३/ड	कुनैपनि कित्ता नरहेको नदी, खोला, ताल, सिमसार क्षेत्रमा	
८.	सार्वजनिक उपयोगको क्षेत्र	गम्था ३/ड	कुनैपनि कित्ता नरहेको सार्वजनिक उपयोगको क्षेत्रमा	
९.	सांस्कृतिक तथा पुरातत्त्व महत्वको क्षेत्र	गम्था ३/ड	कुनैपनि कित्ता नरहेको सांस्कृतिक तथा पुरातत्त्व महत्वको क्षेत्रमा	
१०.	नेपाल सरकारबाट आवश्यकता अनुसार तोकिएका अन्य क्षेत्र	गम्था ३/ड		

क्र.सं.	वर्गीकरण	नक्सा नं.	कित्ता नं.	कैफियत
१.	कृषि क्षेत्र	गम्था ३/च	कित्ता नं. १४ देखि २० मात्र रहेको कृषि क्षेत्रमा	
२.	आवासीय क्षेत्र	गम्था ३/च	बाँकी रहेको सबै कित्ता आवासीय क्षेत्रमा	
३.	व्यवसायिक क्षेत्र	गम्था ३/च	कुनैपनि कित्ता नरहेको व्यवसायिक क्षेत्रमा	
४.	औद्योगिक क्षेत्र	गम्था ३/च	कुनैपनि कित्ता नरहेको औद्योगिक क्षेत्रमा	
५.	खानी तथा खनिज क्षेत्र	गम्था ३/च	कुनैपनि कित्ता नरहेको खानी तथा खनिज क्षेत्रमा	
६.	वन क्षेत्र	गम्था ३/च	कुनैपनि कित्ता नरहेको वन क्षेत्रमा	
७.	नदी, खोला, ताल, सिमसार क्षेत्र	गम्था ३/च	कुनैपनि कित्ता नरहेको नदी, खोला, ताल, सिमसार क्षेत्रमा	
८.	सार्वजनिक उपयोगको क्षेत्र	गम्था ३/च	कुनैपनि कित्ता नरहेको सार्वजनिक उपयोगको क्षेत्रमा	
९.	सांस्कृतिक तथा पुरातत्त्व महत्वको क्षेत्र	गम्था ३/च	कुनैपनि कित्ता नरहेको सांस्कृतिक तथा पुरातत्त्व महत्वको क्षेत्रमा	
१०.	नेपाल सरकारबाट आवश्यकता अनुसार तोकिएका अन्य क्षेत्र	गम्था ३/च		

सुदूरपश्चिम प्रदेश
काठमाडौं महानगरपालिकाको कार्यालय
रामतडी, सुपु
कर्णाली प्रदेश, नेपाल

(Handwritten signature)



नि.प्रमुख
(Handwritten signature)

क्र.स	वर्गीकरण	नक्सा नं	कित्ता नं	कैफियत
१	कृषि क्षेत्र	गम्था ३/छ	सबै कित्ता रहेको कृषि क्षेत्रमा	
२	आवासीय क्षेत्र	गम्था ३/छ	कुनै पनि कित्ता नरहेको आवासीय क्षेत्रमा	
३	व्यवसायिक क्षेत्र	गम्था ३/छ	कुनैपनि कित्ता नरहेको व्यवसायिक क्षेत्रमा	
४	औद्योगिक क्षेत्र	गम्था ३/छ	कुनैपनि कित्ता नरहेको औद्योगिक क्षेत्रमा	
५	खानी तथा खनिज क्षेत्र	गम्था ३/छ	कुनैपनि कित्ता नरहेको खानी तथा खनिज क्षेत्रमा	
६	बन क्षेत्र	गम्था ३/छ	कुनैपनि कित्ता नरहेको बन क्षेत्रमा	
७	नदी, खोला, ताल, सिमसार क्षेत्र	गम्था ३/छ	कुनैपनि कित्ता नरहेको नदी, खोला, ताल, सिमसार क्षेत्रमा	
८	सार्वजनिक उपयोगको क्षेत्र	गम्था ३/छ	कुनैपनि कित्ता नरहेको सार्वजनिक उपयोगको क्षेत्रमा	
९	सांस्कृतिक तथा पुरातत्त्व महत्वको क्षेत्र	गम्था ३/छ	कुनैपनि कित्ता नरहेको सांस्कृतिक तथा पुरातत्त्व महत्वको क्षेत्रमा	
१०	नेपाल सरकारबाट आवश्यकता अनुसार तोकिएका अन्य क्षेत्र	गम्था ३/छ		

क्र.स	वर्गीकरण	नक्सा नं	कित्ता नं	कैफियत
१	कृषि क्षेत्र	गम्था ४/क	कुनै पनि कित्ता नरहेको कृषि क्षेत्रमा	
२	आवासीय क्षेत्र	गम्था ४/क	सबै कित्ता रहेको आवासीय क्षेत्रमा	
३	व्यवसायिक क्षेत्र	गम्था ४/क	कुनैपनि कित्ता नरहेको व्यवसायिक क्षेत्रमा	
४	औद्योगिक क्षेत्र	गम्था ४/क	कुनैपनि कित्ता नरहेको औद्योगिक क्षेत्रमा	
५	खानी तथा खनिज क्षेत्र	गम्था ४/क	कुनैपनि कित्ता नरहेको खानी तथा खनिज क्षेत्रमा	
६	बन क्षेत्र	गम्था ४/क	कित्ता न.४ र ५ मात्र रहेको बन क्षेत्रमा	
७	नदी, खोला, ताल, सिमसार क्षेत्र	गम्था ४/क	कित्ता न.१ र ३ मात्र रहेको नदी, खोला, ताल, सिमसार क्षेत्रमा	
८	सार्वजनिक उपयोगको क्षेत्र	गम्था ४/क	कित्ता न.२ र ६ मात्र रहेको सार्वजनिक उपयोगको क्षेत्रमा	
९	सांस्कृतिक तथा पुरातत्त्व महत्वको क्षेत्र	गम्था ४/क	कुनैपनि कित्ता नरहेको सांस्कृतिक तथा पुरातत्त्व महत्वको क्षेत्रमा	
१०	नेपाल सरकारबाट आवश्यकता अनुसार तोकिएका अन्य क्षेत्र	गम्था ४/क		


 जिला विकास कार्यालय
 रामतडी, मुगु -
 कर्णाली प्रदेश, नेपाल

[Handwritten signature]


 Department of Learning & Educational Centuries


 नि.प्रमुख प्रशासकीय अधिकारी

क्र.स	वर्गीकरण	नक्सा नं	कित्ता नं	कैफियत
१	कृषि क्षेत्र	गम्था ४/ख	सबै कित्ता रहेको कृषि क्षेत्रमा	
२	आवासीय क्षेत्र	गम्था ४/ख	कुनै पनि कित्ता नरहेको आवासीय क्षेत्रमा	
३	व्यवसायिक क्षेत्र	गम्था ४/ख	कुनैपनि कित्ता नरहेको व्यवसायिक क्षेत्रमा	
४	औद्योगिक क्षेत्र	गम्था ४/ख	कुनैपनि कित्ता नरहेको औद्योगिक क्षेत्रमा	
५	खानी तथा खनिज क्षेत्र	गम्था ४/ख	कुनैपनि कित्ता नरहेको खानी तथा खनिज क्षेत्रमा	
६	वन क्षेत्र	गम्था ४/ख	कित्ता न.१ मात्र रहेको वन क्षेत्रमा	
७	नदी, खोला, ताल, सिमसार क्षेत्र	गम्था ४/ख	कुनैपनि कित्ता नरहेको नदी, खोला, ताल, सिमसार क्षेत्रमा	
८	सार्वजनिक उपयोगको क्षेत्र	गम्था ४/ख	कित्ता न.२ र ३ मात्र रहेको सार्वजनिक उपयोगको क्षेत्रमा	
९	सांस्कृतिक तथा पुरातत्त्व महत्वको क्षेत्र	गम्था ४/ख	कुनैपनि कित्ता नरहेको सांस्कृतिक तथा पुरातत्त्व महत्वको क्षेत्रमा	
१०	नेपाल सरकारबाट आवश्यकता अनुसार तोकिएका अन्य क्षेत्र	गम्था ४/ख		

क्र.स	वर्गीकरण	नक्सा नं	कित्ता नं	कैफियत
१	कृषि क्षेत्र	गम्था ४/ग	कुनै पनि कित्ता नरहेको कृषि क्षेत्रमा	
२	आवासीय क्षेत्र	गम्था ४/ग	सबै कित्ता रहेको आवासीय क्षेत्रमा	
३	व्यवसायिक क्षेत्र	गम्था ४/ग	कुनैपनि कित्ता नरहेको व्यवसायिक क्षेत्रमा	
४	औद्योगिक क्षेत्र	गम्था ४/ग	कुनैपनि कित्ता नरहेको औद्योगिक क्षेत्रमा	
५	खानी तथा खनिज क्षेत्र	गम्था ४/ग	कुनैपनि कित्ता नरहेको खानी तथा खनिज क्षेत्रमा	
६	वन क्षेत्र	गम्था ४/ग	कित्ता न.३ र ४ मात्र रहेको वन क्षेत्रमा	
७	नदी, खोला, ताल, सिमसार क्षेत्र	गम्था ४/ग	कित्ता न.१ मात्र रहेको नदी, खोला, ताल, सिमसार क्षेत्रमा	
८	सार्वजनिक उपयोगको क्षेत्र	गम्था ४/ग	कित्ता न.२ मात्र रहेको सार्वजनिक उपयोगको क्षेत्रमा	
९	सांस्कृतिक तथा पुरातत्त्व महत्वको क्षेत्र	गम्था ४/ग	कुनैपनि कित्ता नरहेको सांस्कृतिक तथा पुरातत्त्व महत्वको क्षेत्रमा	
१०	नेपाल सरकारबाट आवश्यकता अनुसार तोकिएका अन्य क्षेत्र	गम्था ४/ग		

श्री १०८ ग
कावर्षपालिकाका
रामतडी, मुगु
कर्णाली प्रदेश, नेपाल

[Handwritten Signature]



ति.प्र.मु.स. प्रशासन
[Handwritten Signature]

क्र.स	वर्गीकरण	नक्सा नं	कित्ता नं	कैफियत
१	कृषि क्षेत्र	गम्था ४/घ	सबै कित्ता रहेको कृषि क्षेत्रमा	
२	आवासीय क्षेत्र	गम्था ४/घ	कुनै पनि कित्ता नरहेको आवासीय क्षेत्रमा	
३	व्यवसायिक क्षेत्र	गम्था ४/घ	कुनैपनि कित्ता नरहेको व्यवसायिक क्षेत्रमा	
४	औद्योगिक क्षेत्र	गम्था ४/घ	कुनैपनि कित्ता नरहेको औद्योगिक क्षेत्रमा	
५	खानी तथा खनिज क्षेत्र	गम्था ४/घ	कुनैपनि कित्ता नरहेको खानी तथा खनिज क्षेत्रमा	
६	बन क्षेत्र	गम्था ४/घ	कित्ता न.३ रहेको बन क्षेत्रमा	
७	नदी, खोला, ताल, सिमसार क्षेत्र	गम्था ४/घ	कित्ता न. ४ मात्र रहेको नदी, खोला, ताल, सिमसार क्षेत्रमा	
८	सार्वजनिक उपयोगको क्षेत्र	गम्था ४/घ	कित्ता न.२ मात्र रहेको सार्वजनिक उपयोगको क्षेत्रमा	
९	सांस्कृतिक तथा पुरातत्त्व महत्वको क्षेत्र	गम्था ४/घ	कित्ता न.१ मात्र रहेको सांस्कृतिक तथा पुरातत्त्व महत्वको क्षेत्रमा	
१०	नेपाल सरकारबाट आवश्यकता अनुसार तोकिएका अन्य क्षेत्र	गम्था ४/घ		

क्र.स	वर्गीकरण	नक्सा नं	कित्ता नं	कैफियत
१	कृषि क्षेत्र	गम्था ४/ड	कुनै पनि कित्ता नरहेको कृषि क्षेत्रमा	
२	आवासीय क्षेत्र	गम्था ४/ड	सबै कित्ता रहेको आवासीय क्षेत्रमा	
३	व्यवसायिक क्षेत्र	गम्था ४/ड	कुनैपनि कित्ता नरहेको व्यवसायिक क्षेत्रमा	
४	औद्योगिक क्षेत्र	गम्था ४/ड	कुनैपनि कित्ता नरहेको औद्योगिक क्षेत्रमा	
५	खानी तथा खनिज क्षेत्र	गम्था ४/ड	कुनैपनि कित्ता नरहेको खानी तथा खनिज क्षेत्रमा	
६	बन क्षेत्र	गम्था ४/ड	कित्ता न.३ मात्र रहेको बन क्षेत्रमा	
७	नदी, खोला, ताल, सिमसार क्षेत्र	गम्था ४/ड	कुनैपनि कित्ता नरहेको नदी, खोला, ताल, सिमसार क्षेत्रमा	
८	सार्वजनिक उपयोगको क्षेत्र	गम्था ४/ड	कित्ता न.१ र २ मात्र रहेको सार्वजनिक उपयोगको क्षेत्रमा	
९	सांस्कृतिक तथा पुरातत्त्व महत्वको क्षेत्र	गम्था ४/ड	कुनैपनि कित्ता नरहेको सांस्कृतिक तथा पुरातत्त्व महत्वको क्षेत्रमा	
१०	नेपाल सरकारबाट आवश्यकता अनुसार तोकिएका अन्य क्षेत्र	गम्था ४/ड		


 नेपाल सरकार
 काठमाडौं
 काठमाडौं नगरपालिकाको कार्यालय
 रामतडी, मुगु
 कर्णाली प्रदेश, नेपाल

[Handwritten signature]


 Pokhara Education & Cultural Centre
 Pokhara


 ति.प्र.मु.सू.प्र.का.सं.

क्र.स	वर्गीकरण	नक्सा नं	किता नं	कैफियत
१	कृषि क्षेत्र	गम्था ४/च	सबै किता रहेको कृषि क्षेत्रमा	
२	आवासीय क्षेत्र	गम्था ४/च	कुनै पनि किता नरहेको आवासीय क्षेत्रमा	
३	व्यवसायिक क्षेत्र	गम्था ४/च	कुनैपनि किता नरहेको व्यवसायिक क्षेत्रमा	
४	औद्योगिक क्षेत्र	गम्था ४/च	कुनैपनि किता नरहेको औद्योगिक क्षेत्रमा	
५	खानी तथा खनिज क्षेत्र	गम्था ४/च	कुनैपनि किता नरहेको खानी तथा खनिज क्षेत्रमा	
६	बन क्षेत्र	गम्था ४/च	किता न.४ मात्र रहेको बन क्षेत्रमा	
७	नदी, खोला, ताल, सिमसार क्षेत्र	गम्था ४/च	कुनैपनि किता नरहेको नदी, खोला, ताल, सिमसार क्षेत्रमा	
८	सार्वजनिक उपयोगको क्षेत्र	गम्था ४/च	किता न.१,२,३ मात्र रहेको सार्वजनिक उपयोगको क्षेत्रमा	
९	सांस्कृतिक तथा पुरातत्त्व महत्वको क्षेत्र	गम्था ४/च	कुनैपनि किता नरहेको सांस्कृतिक तथा पुरातत्त्व महत्वको क्षेत्रमा	
१०	नेपाल सरकारबाट आवश्यकता अनुसार तोकिएका अन्य क्षेत्र	गम्था ४/च		



संस्थापक
कार्यपालिकाको
रामतडी, मुगु
कर्णाली प्रदेश, नेपाल

[Handwritten signature]

नि.प्रमुख प्र
[Handwritten signature]

वडा नं : ७

भू-उपयोग बर्गिकरण योजना/ मापदण्ड

भूमि वर्गीकरण अनुसूची ?

वडा नं. ७

क्र.स	वर्गीकरण	नक्सा नं	कित्ता नं	कैफियत
	कृषि क्षेत्र	गम्था ५/क	कुनैपनि कित्ता नरहेको कृषि क्षेत्रमा	
	आवासीय क्षेत्र	गम्था ५/क	सबै कित्ता रहेको सबै कित्ता आवासीय क्षेत्रमा	
	व्यवसायिक क्षेत्र	गम्था ५/क	कुनैपनि कित्ता नरहेको व्यवसायिक क्षेत्रमा	
	औद्योगिक क्षेत्र	गम्था ५/क	कुनैपनि कित्ता नरहेको औद्योगिक क्षेत्रमा	
	खानी तथा खनिज क्षेत्र	गम्था ५/क	कुनैपनि कित्ता नरहेको खानी तथा खनिज क्षेत्रमा	
	बन क्षेत्र	गम्था ५/क	कुनैपनि कित्ता नरहेको बन क्षेत्रमा	
	नदी, खोला, ताल, सिमसार क्षेत्र	गम्था ५/क	कित्ता न. २ र ४ मात्र रहेको नदी, खोला, ताल, सिमसार क्षेत्रमा	
	सार्वजनिक उपयोगको क्षेत्र	गम्था ५/क	कित्ता न. १, ५, ६, ७ सम्म मात्र रहेको सार्वजनिक उपयोगको क्षेत्रमा	
	सांस्कृतिक तथा पुरातत्त्व महत्वको क्षेत्र	गम्था ५/क	कित्ता न. ३ मात्र रहेको सांस्कृतिक तथा पुरातत्त्व महत्वको क्षेत्रमा	
	नेपाल सरकारबाट आवश्यकता अनुसार तोकिएका अन्य क्षेत्र	गम्था ५/क		



[Handwritten signature]

[Handwritten signature]

नि.प्रा.म.सु.

क्र.स	वर्गीकरण	नक्सा नं	कित्ता नं	कैफियत
१	कृषि क्षेत्र	गम्था ५/ख	कुनैपनि कित्ता नरहेको कृषि क्षेत्रमा	
२	आवासीय क्षेत्र	गम्था ५/ख	सबै कित्ता रहेको आवासीय क्षेत्रमा	
३	व्यवसायिक क्षेत्र	गम्था ५/ख	कुनैपनि कित्ता नरहेको व्यवसायिक क्षेत्रमा	
४	औद्योगिक क्षेत्र	गम्था ५/ख	कुनैपनि कित्ता नरहेको औद्योगिक क्षेत्रमा	
५	खानी तथा खनिज क्षेत्र	गम्था ५/ख	कुनैपनि कित्ता नरहेको खानी तथा खनिज क्षेत्रमा	
६	बन क्षेत्र	गम्था ५/ख	कुनैपनि कित्ता नरहेको बन क्षेत्रमा	
७	नदी, खोला, ताल, सिमसार क्षेत्र	गम्था ५/ख	कित्ता न. १ मात्र रहेको नदी, खोला, ताल, सिमसार क्षेत्रमा	
८	सार्वजनिक उपयोगको क्षेत्र	गम्था ५/ख	कित्ता न. २, ३, ४, ५, ७, ८, ९ सम्म मात्र रहेको सार्वजनिक उपयोगको क्षेत्रमा	
९	सांस्कृतिक तथा पुरातत्त्व महत्वको क्षेत्र	गम्था ५/ख	कित्ता न. ६ मात्र रहेको सांस्कृतिक तथा पुरातत्त्व महत्वको क्षेत्रमा	
१०	नेपाल सरकारबाट आवश्यकता अनुसार तोकिएका अन्य क्षेत्र	गम्था ५/ख		

क्र.स	वर्गीकरण	नक्सा नं	कित्ता नं	कैफियत
१	कृषि क्षेत्र	गम्था ५/ग	कुनै पनि कित्ता नरहेको कृषि क्षेत्रमा	
२	आवासीय क्षेत्र	गम्था ५/ग	सबै कित्ता रहेको आवासीय क्षेत्रमा	
३	व्यवसायिक क्षेत्र	गम्था ५/ग	कुनैपनि कित्ता नरहेको व्यवसायिक क्षेत्रमा	
४	औद्योगिक क्षेत्र	गम्था ५/ग	कुनैपनि कित्ता नरहेको औद्योगिक क्षेत्रमा	
५	खानी तथा खनिज क्षेत्र	गम्था ५/ग	कुनैपनि कित्ता नरहेको खानी तथा खनिज क्षेत्रमा	
६	बन क्षेत्र	गम्था ५/ग	कुनैपनि कित्ता नरहेको बन क्षेत्रमा	
७	नदी, खोला, ताल, सिमसार क्षेत्र	गम्था ५/ग	कुनैपनि कित्ता नरहेको नदी, खोला, ताल, सिमसार क्षेत्रमा	
८	सार्वजनिक उपयोगको क्षेत्र	गम्था ५/ग	कित्ता न. १ र २ मात्र रहेको सार्वजनिक उपयोगको क्षेत्रमा	
९	सांस्कृतिक तथा पुरातत्त्व महत्वको क्षेत्र	गम्था ५/ग	कुनैपनि कित्ता नरहेको सांस्कृतिक तथा पुरातत्त्व महत्वको क्षेत्रमा	
१०	नेपाल सरकारबाट आवश्यकता अनुसार तोकिएका अन्य क्षेत्र	गम्था ५/ग		


 नेपाल सरकार
 काठमाडौं
 रामतडी, युग
 काठमाडौं प्रदेश, नेपाल

[Handwritten signature]


 Pokhara


 ति. प्रमुख

क्र.सं.	वर्गीकरण	नक्सा नं.	कित्ता नं.	कैफियत
१	कृषि क्षेत्र	गम्था ६/क	कुनै पनि कित्ता नरहेको कृषि क्षेत्रमा	
२	आवासीय क्षेत्र	गम्था ६/क	सबै कित्ता रहेको आवासीय क्षेत्रमा	
३	व्यवसायिक क्षेत्र	गम्था ६/क	कुनैपनि कित्ता नरहेको व्यवसायिक क्षेत्रमा	
४	औद्योगिक क्षेत्र	गम्था ६/क	कुनैपनि कित्ता नरहेको औद्योगिक क्षेत्रमा	
५	खानी तथा खनिज क्षेत्र	गम्था ६/क	कुनैपनि कित्ता नरहेको खानी तथा खनिज क्षेत्रमा	
६	वन क्षेत्र	गम्था ६/क	कुनैपनि कित्ता नरहेको वन क्षेत्रमा	
७	नदी, खोला, ताल, सिमसार क्षेत्र	गम्था ६/क	कुनैपनि कित्ता नरहेको नदी, खोला, ताल, सिमसार क्षेत्रमा	
८	सार्वजनिक उपयोगको क्षेत्र	गम्था ६/क	कित्ता नं. १, २, ३, ४, ५, ६, ७, ८, ९ सम्म मात्र रहेको सार्वजनिक उपयोगको क्षेत्रमा	
९	सांस्कृतिक तथा पुरातत्त्व महत्वको क्षेत्र	गम्था ६/क	कुनैपनि कित्ता नरहेको सांस्कृतिक तथा पुरातत्त्व महत्वको क्षेत्रमा	
१०	नेपाल सरकारबाट आवश्यकता अनुसार तोकिएका अन्य क्षेत्र	गम्था ६/क		

क्र.सं.	वर्गीकरण	नक्सा नं.	कित्ता नं.	कैफियत
१	कृषि क्षेत्र	गम्था ६/ख	कुनैपनि कित्ता नरहेको कृषि क्षेत्रमा	
२	आवासीय क्षेत्र	गम्था ६/ख	सबै कित्ता रहेको आवासीय क्षेत्रमा	
३	व्यवसायिक क्षेत्र	गम्था ६/ख	कुनैपनि कित्ता नरहेको व्यवसायिक क्षेत्रमा	
४	औद्योगिक क्षेत्र	गम्था ६/ख	कुनैपनि कित्ता नरहेको औद्योगिक क्षेत्रमा	
५	खानी तथा खनिज क्षेत्र	गम्था ६/ख	कुनैपनि कित्ता नरहेको खानी तथा खनिज क्षेत्रमा	
६	वन क्षेत्र	गम्था ६/ख	कुनैपनि कित्ता नरहेको वन क्षेत्रमा	
७	नदी, खोला, ताल, सिमसार क्षेत्र	गम्था ६/ख	कुनैपनि कित्ता नरहेको नदी, खोला, ताल, सिमसार क्षेत्रमा	
८	सार्वजनिक उपयोगको क्षेत्र	गम्था ६/ख	कित्ता नं. १, २, ३, ४, ५ सम्म मात्र रहेको सार्वजनिक उपयोगको क्षेत्रमा	
९	सांस्कृतिक तथा पुरातत्त्व महत्वको क्षेत्र	गम्था ६/ख	कुनैपनि कित्ता नरहेको सांस्कृतिक तथा पुरातत्त्व महत्वको क्षेत्रमा	
१०	नेपाल सरकारबाट आवश्यकता अनुसार तोकिएका अन्य क्षेत्र	गम्था ६/ख		

कोषाड सावधानता
राष्ट्र कार्यपालिकाको कार्यालय
रामतडी, मुगु
कर्णाली प्रदेश, नेपाल

[Handwritten signature]



लि. प्रमुख प्रशा. *[Handwritten signature]*

क्र.सं.	वर्गीकरण	नक्सा नं.	कित्ता नं.	केफियत
१.	कृषि क्षेत्र	गम्था ६/ग	कुनै पनि कित्ता नरहेको कृषि क्षेत्रमा	
२.	आवासीय क्षेत्र	गम्था ६/ग	सबै कित्ता रहेको आवासीय क्षेत्रमा	
३.	व्यवसायिक क्षेत्र	गम्था ६/ग	कुनैपनि कित्ता नरहेको व्यवसायिक क्षेत्रमा	
४.	औद्योगिक क्षेत्र	गम्था ६/ग	कुनैपनि कित्ता नरहेको औद्योगिक क्षेत्रमा	
५.	खानी तथा खनिज क्षेत्र	गम्था ६/ग	कुनैपनि कित्ता नरहेको खानी तथा खनिज क्षेत्रमा	
६.	वन क्षेत्र	गम्था ६/ग	कुनैपनि कित्ता नरहेको वन क्षेत्रमा	
७.	नदी, खोला, ताल, सिमसार क्षेत्र	गम्था ६/ग	कुनैपनि कित्ता नरहेको नदी, खोला, ताल, सिमसार क्षेत्रमा	
८.	सार्वजनिक उपयोगको क्षेत्र	गम्था ६/ग	कित्ता न. १, २, ३, ४, ५, ६ सम्म मात्र रहेको सार्वजनिक उपयोगको क्षेत्रमा	
९.	सांस्कृतिक तथा पुरातत्त्व महत्वको क्षेत्र	गम्था ६/ग	कुनैपनि कित्ता नरहेको सांस्कृतिक तथा पुरातत्त्व महत्वको क्षेत्रमा	
१०.	नेपाल सरकारबाट आवश्यकता अनुसार तोकिएका अन्य क्षेत्र	गम्था ६/ग		

क्र.सं.	वर्गीकरण	नक्सा नं.	कित्ता नं.	केफियत
१.	कृषि क्षेत्र	गम्था ७/क	कुनै पनि कित्ता नरहेको कृषि क्षेत्रमा	
२.	आवासीय क्षेत्र	गम्था ७/क	सबै कित्ता रहेको आवासीय क्षेत्रमा	
३.	व्यवसायिक क्षेत्र	गम्था ७/क	कुनैपनि कित्ता नरहेको व्यवसायिक क्षेत्रमा	
४.	औद्योगिक क्षेत्र	गम्था ७/क	कुनैपनि कित्ता नरहेको औद्योगिक क्षेत्रमा	
५.	खानी तथा खनिज क्षेत्र	गम्था ७/क	कुनैपनि कित्ता नरहेको खानी तथा खनिज क्षेत्रमा	
६.	वन क्षेत्र	गम्था ७/क	कुनैपनि कित्ता नरहेको वन क्षेत्रमा	
७.	नदी, खोला, ताल, सिमसार क्षेत्र	गम्था ७/क	कुनैपनि कित्ता नरहेको नदी, खोला, ताल, सिमसार क्षेत्रमा	
८.	सार्वजनिक उपयोगको क्षेत्र	गम्था ७/क	कित्ता न. १, २, ४, ६, ७, ८, ९, १० सम्म मात्र रहेको सार्वजनिक उपयोगको क्षेत्रमा	
९.	सांस्कृतिक तथा पुरातत्त्व महत्वको क्षेत्र	गम्था ७/क	कित्ता न. ३ र ५ मात्र रहेको सांस्कृतिक तथा पुरातत्त्व महत्वको क्षेत्रमा	
१०.	नेपाल सरकारबाट आवश्यकता अनुसार तोकिएका अन्य क्षेत्र	गम्था ७/क		

श्री. प्रमुख प्राध्यापकको कार्यालय
रगतढी, सुगुं
कर्णाली प्रदेश, नेपाल

[Handwritten signature]



श्री. प्रमुख प्राध्यापकको कार्यालय
रगतढी, सुगुं
कर्णाली प्रदेश, नेपाल

क्र.स	वर्गीकरण	नक्सा नं	कित्ता नं	कैफियत
१	कृषि क्षेत्र	गम्था ७/ख	कुनै पनि कित्ता नरहेको कृषि क्षेत्रमा	
२	आवासीय क्षेत्र	गम्था ७/ख	सबै कित्ता रहेको आवासीय क्षेत्रमा	
३	व्यवसायिक क्षेत्र	गम्था ७/ख	कुनैपनि कित्ता नरहेको व्यवसायिक क्षेत्रमा	
४	औद्योगिक क्षेत्र	गम्था ७/ख	कुनैपनि कित्ता नरहेको औद्योगिक क्षेत्रमा	
५	खानी तथा खनिज क्षेत्र	गम्था ७/ख	कुनैपनि कित्ता नरहेको खानी तथा खनिज क्षेत्रमा	
६	बन क्षेत्र	गम्था ७/ख	कुनैपनि कित्ता नरहेको बन क्षेत्रमा	
७	नदी, खोला, ताल, सिमसार क्षेत्र	गम्था ७/ख	कुनैपनि कित्ता नरहेको नदी, खोला, ताल, सिमसार क्षेत्रमा	
८	सार्वजनिक उपयोगको क्षेत्र	गम्था ७/ख	कित्ता न. २, ३, ४ मात्र रहेको सार्वजनिक उपयोगको क्षेत्रमा	
९	सांस्कृतिक तथा पुरातत्त्व महत्वको क्षेत्र	गम्था ७/ख	कित्ता न. १ मात्र रहेको सांस्कृतिक तथा पुरातत्त्व महत्वको क्षेत्रमा	
१०	नेपाल सरकारबाट आवश्यकता अनुसार तोकिएका अन्य क्षेत्र	गम्था ७/ख		

क्र.स	वर्गीकरण	नक्सा नं	कित्ता नं	कैफियत
१	कृषि क्षेत्र	गम्था ७/ग	कुनै पनि कित्ता नरहेको कृषि क्षेत्रमा	
२	आवासीय क्षेत्र	गम्था ७/ग	सबै कित्ता रहेको आवासीय क्षेत्रमा	
३	व्यवसायिक क्षेत्र	गम्था ७/ग	कुनैपनि कित्ता नरहेको व्यवसायिक क्षेत्रमा	
४	औद्योगिक क्षेत्र	गम्था ७/ग	कुनैपनि कित्ता नरहेको औद्योगिक क्षेत्रमा	
५	खानी तथा खनिज क्षेत्र	गम्था ७/ग	कुनैपनि कित्ता नरहेको खानी तथा खनिज क्षेत्रमा	
६	बन क्षेत्र	गम्था ७/ग	कुनैपनि कित्ता नरहेको बन क्षेत्रमा	
७	नदी, खोला, ताल, सिमसार क्षेत्र	गम्था ७/ग	कुनैपनि कित्ता नरहेको नदी, खोला, ताल, सिमसार क्षेत्रमा	
८	सार्वजनिक उपयोगको क्षेत्र	गम्था ७/ग	कित्ता न. १ मात्र रहेको सार्वजनिक उपयोगको क्षेत्रमा	
९	सांस्कृतिक तथा पुरातत्त्व महत्वको क्षेत्र	गम्था ७/ग	कुनैपनि कित्ता नरहेको सांस्कृतिक तथा पुरातत्त्व महत्वको क्षेत्रमा	
१०	नेपाल सरकारबाट आवश्यकता अनुसार तोकिएका अन्य क्षेत्र	गम्था ७/ग		

गम्था नगरपालिकाको कार्यालय
सुस्ताडी, गुप्त
पश्चिमी प्रदेश, नेपाल

[Handwritten signature]



वि.सं. २०७६

[Handwritten signature]

क्र.सं	वर्गीकरण	नक्सा नं	कित्ता नं	कैफियत
१	कृषि क्षेत्र	गम्था ७/घ	कुनै पनि कित्ता नरहेको कृषि क्षेत्रमा	
२	आवासीय क्षेत्र	गम्था ७/घ	सबै कित्ता रहेको आवासीय क्षेत्रमा	
३	व्यवसायिक क्षेत्र	गम्था ७/घ	कुनैपनि कित्ता नरहेको व्यवसायिक क्षेत्रमा	
४	औद्योगिक क्षेत्र	गम्था ७/घ	कुनैपनि कित्ता नरहेको औद्योगिक क्षेत्रमा	
५	खानी तथा खनिज क्षेत्र	गम्था ७/घ	कुनैपनि कित्ता नरहेको खानी तथा खनिज क्षेत्रमा	
६	बन क्षेत्र	गम्था ७/घ	कुनैपनि कित्ता नरहेको बन क्षेत्रमा	
७	नदी, खोला, ताल, सिमसार क्षेत्र	गम्था ७/घ	कित्ता न.७ मात्र रहेको नदी, खोला, ताल, सिमसार क्षेत्रमा	
८	सार्वजनिक उपयोगको क्षेत्र	गम्था ७/घ	कित्ता न. १,२,३,४,५,६,७,८,९, मात्र रहेको सार्वजनिक उपयोगको क्षेत्रमा	
९	सांस्कृतिक तथा पुरातत्त्व महत्वको क्षेत्र	गम्था ७/घ	कुनैपनि कित्ता नरहेको सांस्कृतिक तथा पुरातत्त्व महत्वको क्षेत्रमा	
१०	नेपाल सरकारबाट आवश्यकता अनुसार तोकिएका अन्य क्षेत्र	गम्था ७/घ		

क्र.सं	वर्गीकरण	नक्सा नं	कित्ता नं	कैफियत
१	कृषि क्षेत्र	गम्था ७/ड	कुनै पनि कित्ता नरहेको कृषि क्षेत्रमा	
२	आवासीय क्षेत्र	गम्था ७/ड	सबै कित्ता रहेको आवासीय क्षेत्रमा	
३	व्यवसायिक क्षेत्र	गम्था ७/ड	कुनैपनि कित्ता नरहेको व्यवसायिक क्षेत्रमा	
४	औद्योगिक क्षेत्र	गम्था ७/ड	कुनैपनि कित्ता नरहेको औद्योगिक क्षेत्रमा	
५	खानी तथा खनिज क्षेत्र	गम्था ७/ड	कुनैपनि कित्ता नरहेको खानी तथा खनिज क्षेत्रमा	
६	बन क्षेत्र	गम्था ७/ड	कुनैपनि कित्ता नरहेको बन क्षेत्रमा	
७	नदी, खोला, ताल, सिमसार क्षेत्र	गम्था ७/ड	कित्ता न. १ मात्र रहेको नदी, खोला, ताल, सिमसार क्षेत्रमा	
८	सार्वजनिक उपयोगको क्षेत्र	गम्था ७/ड	कित्ता न. २,३,४,५,६,७,८,९ मात्र रहेको सार्वजनिक उपयोगको क्षेत्रमा	
९	सांस्कृतिक तथा पुरातत्त्व महत्वको क्षेत्र	गम्था ७/ड	कुनैपनि कित्ता नरहेको सांस्कृतिक तथा पुरातत्त्व महत्वको क्षेत्रमा	
१०	नेपाल सरकारबाट आवश्यकता अनुसार तोकिएका अन्य क्षेत्र	गम्था ७/ड		

नेपाल सरकारको कार्यालय
राजधानी, सुदूर
पश्चिमी प्रदेश, नेपाल

[Handwritten signature]



नि.प्रमुख प्रशासक
[Handwritten signature]

क्र.स	वर्गीकरण	नक्सा नं	कित्ता नं	कैफियत
१	कृषि क्षेत्र	गम्था ७/च	कुनै पनि कित्ता नरहेको कृषि क्षेत्रमा	
२	आवासीय क्षेत्र	गम्था ७/च	सबै कित्ता रहेको आवासीय क्षेत्रमा	
३	व्यवसायिक क्षेत्र	गम्था ७/च	कुनैपनि कित्ता नरहेको व्यवसायिक क्षेत्रमा	
४	औद्योगिक क्षेत्र	गम्था ७/च	कुनैपनि कित्ता नरहेको औद्योगिक क्षेत्रमा	
५	खानी तथा खनिज क्षेत्र	गम्था ७/च	कुनैपनि कित्ता नरहेको खानी तथा खनिज क्षेत्रमा	
६	बन क्षेत्र	गम्था ७/च	कुनैपनि कित्ता नरहेको बन क्षेत्रमा	
७	नदी, खोला, ताल, सिमसार क्षेत्र	गम्था ७/च	कुनैपनि कित्ता नरहेको नदी, खोला, ताल, सिमसार क्षेत्रमा	
८	सार्वजनिक उपयोगको क्षेत्र	गम्था ७/च	कित्ता न. १, २, ३, ४, ५, ६, ७ मात्र रहेको सार्वजनिक उपयोगको क्षेत्रमा	
९	सांस्कृतिक तथा पुरातत्त्व महत्वको क्षेत्र	गम्था ७/च	कुनैपनि कित्ता नरहेको सांस्कृतिक तथा पुरातत्त्व महत्वको क्षेत्रमा	
१०	नेपाल सरकारबाट आवश्यकता अनुसार तोकिएका अन्य क्षेत्र	गम्था ७/च		

क्र.स	वर्गीकरण	नक्सा नं	कित्ता नं	कैफियत
१	कृषि क्षेत्र	गम्था ७/छ	कुनै पनि कित्ता नरहेको कृषि क्षेत्रमा	
२	आवासीय क्षेत्र	गम्था ७/छ	सबै कित्ता रहेको आवासीय क्षेत्रमा	
३	व्यवसायिक क्षेत्र	गम्था ७/छ	कुनैपनि कित्ता नरहेको व्यवसायिक क्षेत्रमा	
४	औद्योगिक क्षेत्र	गम्था ७/छ	कुनैपनि कित्ता नरहेको औद्योगिक क्षेत्रमा	
५	खानी तथा खनिज क्षेत्र	गम्था ७/छ	कुनैपनि कित्ता नरहेको खानी तथा खनिज क्षेत्रमा	
६	बन क्षेत्र	गम्था ७/छ	कुनैपनि कित्ता नरहेको बन क्षेत्रमा	
७	नदी, खोला, ताल, सिमसार क्षेत्र	गम्था ७/छ	कुनैपनि कित्ता नरहेको नदी, खोला, ताल, सिमसार क्षेत्रमा	
८	सार्वजनिक उपयोगको क्षेत्र	गम्था ७/छ	कित्ता न. १, २, ३, ४, ९ मात्र रहेको सार्वजनिक उपयोगको क्षेत्रमा	
९	सांस्कृतिक तथा पुरातत्त्व महत्वको क्षेत्र	गम्था ७/छ	कित्ता न. ४, ५, ६, ७ मात्र रहेको सांस्कृतिक तथा पुरातत्त्व महत्वको क्षेत्रमा	
१०	नेपाल सरकारबाट आवश्यकता अनुसार तोकिएका अन्य क्षेत्र	गम्था ७/छ		

[Handwritten signature]



गण्डकी प्रदेश, नेपाल
 निकाको कार्यालय
 मुगु
 नि.प्रमुख प्रशासक

[Handwritten signature]

वर्गीकरण	नक्सा नं	कित्ता नं	कैफियत
कृषि क्षेत्र	गम्था ७/ज	बाँकी रहेको सबै कित्ता कृषि क्षेत्रमा	
आवासीय क्षेत्र	गम्था ७/ज	कित्ता न. ५, ६, ७, ८ सम्म मात्र रहेको आवासीय क्षेत्रमा	
व्यवसायिक क्षेत्र	गम्था ७/ज	कुनैपनि कित्ता नरहेको व्यवसायिक क्षेत्रमा	
औद्योगिक क्षेत्र	गम्था ७/ज	कुनैपनि कित्ता नरहेको औद्योगिक क्षेत्रमा	
खानी तथा खनिज क्षेत्र	गम्था ७/ज	कुनैपनि कित्ता नरहेको खानी तथा खनिज क्षेत्रमा	
वन क्षेत्र	गम्था ७/ज	कुनैपनि कित्ता नरहेको वन क्षेत्रमा	
नदी, खोला, ताल, सिमसार क्षेत्र	गम्था ७/ज	कित्ता न. १ मात्र रहेको नदी, खोला, ताल, सिमसार क्षेत्रमा	
सार्वजनिक उपयोगको क्षेत्र	गम्था ७/ज	कित्ता न. २ मात्र रहेको सार्वजनिक उपयोगको क्षेत्रमा	
सांस्कृतिक तथा पुरातत्त्व महत्वको क्षेत्र	गम्था ७/ज	कुनैपनि कित्ता नरहेको सांस्कृतिक तथा पुरातत्त्व महत्वको क्षेत्रमा	
नेपाल सरकारबाट आवश्यकता अनुसार तोकिएका अन्य क्षेत्र	गम्था ७/ज		

वर्गीकरण	नक्सा नं	कित्ता नं	कैफियत
कृषि क्षेत्र	गम्था ८/क	कुनै पनि कित्ता नरहेको कृषि क्षेत्रमा	
आवासीय क्षेत्र	गम्था ८/क	सबै कित्ता रहेको आवासीय क्षेत्रमा	
व्यवसायिक क्षेत्र	गम्था ८/क	कुनैपनि कित्ता नरहेको व्यवसायिक क्षेत्रमा	
औद्योगिक क्षेत्र	गम्था ८/क	कुनैपनि कित्ता नरहेको औद्योगिक क्षेत्रमा	
खानी तथा खनिज क्षेत्र	गम्था ८/क	कुनैपनि कित्ता नरहेको खानी तथा खनिज क्षेत्रमा	
वन क्षेत्र	गम्था ८/क	कुनैपनि कित्ता नरहेको वन क्षेत्रमा	
नदी, खोला, ताल, सिमसार क्षेत्र	गम्था ८/क	कुनैपनि कित्ता नरहेको नदी, खोला, ताल, सिमसार क्षेत्रमा	
सार्वजनिक उपयोगको क्षेत्र	गम्था ८/क	कित्ता न. १, २, ३, ४, ५, ६ मात्र रहेको सार्वजनिक उपयोगको क्षेत्रमा	
सांस्कृतिक तथा पुरातत्त्व महत्वको क्षेत्र	गम्था ८/क	कुनैपनि कित्ता नरहेको सांस्कृतिक तथा पुरातत्त्व महत्वको क्षेत्रमा	
नेपाल सरकारबाट आवश्यकता अनुसार तोकिएका अन्य क्षेत्र	गम्था ८/क		

सुदूरपश्चिमको कार्यालय
रामगढी, सुगु
कर्णाली प्रदेश, नेपाल

[Handwritten Signature]



ति. प्रमुख प्रशासक *[Handwritten Signature]*

क्र.स	वर्गीकरण	नक्सा नं	कित्ता नं	कैफियत
१	कृषि क्षेत्र	गम्था ८/ख	सबै कित्ता रहेको कृषि क्षेत्रमा	
२	आवासीय क्षेत्र	गम्था ८/ख	कुनै पनि कित्ता नरहेको आवासीय क्षेत्रमा	
३	व्यवसायिक क्षेत्र	गम्था ८/ख	कुनैपनि कित्ता नरहेको व्यवसायिक क्षेत्रमा	
४	औद्योगिक क्षेत्र	गम्था ८/ख	कुनैपनि कित्ता नरहेको औद्योगिक क्षेत्रमा	
५	खानी तथा खनिज क्षेत्र	गम्था ८/ख	कुनैपनि कित्ता नरहेको खानी तथा खनिज क्षेत्रमा	
६	वन क्षेत्र	गम्था ८/ख	कुनैपनि कित्ता नरहेको वन क्षेत्रमा	
७	नदी, खोला, ताल, सिमसार क्षेत्र	गम्था ८/ख	कुनैपनि कित्ता नरहेको नदी, खोला, ताल, सिमसार क्षेत्रमा	
८	सार्वजनिक उपयोगको क्षेत्र	गम्था ८/ख	कुनैपनि कित्ता नरहेको सार्वजनिक उपयोगको क्षेत्रमा	
९	सांस्कृतिक तथा पुरातत्त्व महत्वको क्षेत्र	गम्था ८/ख	कुनैपनि कित्ता नरहेको सांस्कृतिक तथा पुरातत्त्व महत्वको क्षेत्रमा	
१०	नेपाल सरकारबाट आवश्यकता अनुसार तोकिएका अन्य क्षेत्र	गम्था ८/ख		

क्र.स	वर्गीकरण	नक्सा नं	कित्ता नं	कैफियत
१	कृषि क्षेत्र	गम्था ८/ग	सबै कित्ता रहेको कृषि क्षेत्रमा	
२	आवासीय क्षेत्र	गम्था ८/ग	कुनै पनि कित्ता नरहेको आवासीय क्षेत्रमा	
३	व्यवसायिक क्षेत्र	गम्था ८/ग	कुनैपनि कित्ता नरहेको व्यवसायिक क्षेत्रमा	
४	औद्योगिक क्षेत्र	गम्था ८/ग	कुनैपनि कित्ता नरहेको औद्योगिक क्षेत्रमा	
५	खानी तथा खनिज क्षेत्र	गम्था ८/ग	कुनैपनि कित्ता नरहेको खानी तथा खनिज क्षेत्रमा	
६	वन क्षेत्र	गम्था ८/ग	कुनैपनि कित्ता नरहेको वन क्षेत्रमा	
७	नदी, खोला, ताल, सिमसार क्षेत्र	गम्था ८/ग	कुनैपनि कित्ता नरहेको नदी, खोला, ताल, सिमसार क्षेत्रमा	
८	सार्वजनिक उपयोगको क्षेत्र	गम्था ८/ग	कित्ता नं. १, २, ३ मात्र रहेको सार्वजनिक उपयोगको क्षेत्रमा	
९	सांस्कृतिक तथा पुरातत्त्व महत्वको क्षेत्र	गम्था ८/ग	कुनैपनि कित्ता नरहेको सांस्कृतिक तथा पुरातत्त्व महत्वको क्षेत्रमा	
१०	नेपाल सरकारबाट आवश्यकता अनुसार तोकिएका अन्य क्षेत्र	गम्था ८/ग		

सुदूरपश्चिम प्रदेश
काठमाडौं नगरपालिकाको कार्यालय
रामतडी, सुगु
कर्णाली प्रदेश, नेपाल

(Handwritten signature)



वि.प्र.सु.सं. १०७९/२०७९
(Handwritten signature)

क्र.स	वर्गीकरण	नक्सा नं	कित्ता नं	कैफियत
१	कृषि क्षेत्र	गम्था ९/क	कुनै पनि कित्ता नरहेको कृषि क्षेत्रमा	
२	आवासीय क्षेत्र	गम्था ९/क	सबै कित्ता रहेको आवासीय क्षेत्रमा	
३	व्यवसायिक क्षेत्र	गम्था ९/क	कुनैपनि कित्ता नरहेको व्यवसायिक क्षेत्रमा	
४	औद्योगिक क्षेत्र	गम्था ९/क	कुनैपनि कित्ता नरहेको औद्योगिक क्षेत्रमा	
५	खानी तथा खनिज क्षेत्र	गम्था ९/क	कुनैपनि कित्ता नरहेको खानी तथा खनिज क्षेत्रमा	
६	बन क्षेत्र	गम्था ९/क	कुनैपनि कित्ता नरहेको बन क्षेत्रमा	
७	नदी, खोला, ताल, सिमसार क्षेत्र	गम्था ९/क	कुनैपनि कित्ता नरहेको नदी, खोला, ताल, सिमसार क्षेत्रमा	
८	सार्वजनिक उपयोगको क्षेत्र	गम्था ९/क	कित्ता न. १ मात्र रहेको सार्वजनिक उपयोगको क्षेत्रमा	
९	सांस्कृतिक तथा पुरातत्त्व महत्वको क्षेत्र	गम्था ९/क	कुनैपनि कित्ता नरहेको सांस्कृतिक तथा पुरातत्त्व महत्वको क्षेत्रमा	
१०	नेपाल सरकारबाट आवश्यकता अनुसार तोकिएका अन्य क्षेत्र	गम्था ९/क		

क्र.स	वर्गीकरण	नक्सा नं	कित्ता नं	कैफियत
१	कृषि क्षेत्र	गम्था ९/ख	कुनै पनि कित्ता नरहेको कृषि क्षेत्रमा	
२	आवासीय क्षेत्र	गम्था ९/ख	सबै कित्ता रहेको आवासीय क्षेत्रमा	
३	व्यवसायिक क्षेत्र	गम्था ९/ख	कुनैपनि कित्ता नरहेको व्यवसायिक क्षेत्रमा	
४	औद्योगिक क्षेत्र	गम्था ९/ख	कुनैपनि कित्ता नरहेको औद्योगिक क्षेत्रमा	
५	खानी तथा खनिज क्षेत्र	गम्था ९/ख	कुनैपनि कित्ता नरहेको खानी तथा खनिज क्षेत्रमा	
६	बन क्षेत्र	गम्था ९/ख	कुनैपनि कित्ता नरहेको बन क्षेत्रमा	
७	नदी, खोला, ताल, सिमसार क्षेत्र	गम्था ९/ख	कुनैपनि कित्ता नरहेको नदी, खोला, ताल, सिमसार क्षेत्रमा	
८	सार्वजनिक उपयोगको क्षेत्र	गम्था ९/ख	कित्ता न.१,२,३ मात्र रहेको सार्वजनिक उपयोगको क्षेत्रमा	
९	सांस्कृतिक तथा पुरातत्त्व महत्वको क्षेत्र	गम्था ९/ख	कुनैपनि कित्ता नरहेको सांस्कृतिक तथा पुरातत्त्व महत्वको क्षेत्रमा	
१०	नेपाल सरकारबाट आवश्यकता अनुसार तोकिएका अन्य क्षेत्र	गम्था ९/ख		

कोशी प्रदेश, नेपाल
सुनसरी जिल्ला, सुनसरी
कोशी प्रदेशको विकास
कोशी प्रदेश, नेपाल



[Handwritten signature]

[Handwritten signature]

वि.प्र.पु.प.प.प.

वर्गीकरण	नक्सा नं	कित्ता नं	कैफियत
कृषि क्षेत्र	गम्था ९/ग	कुनै पनि कित्ता नरहेको कृषि क्षेत्रमा	
आवासीय क्षेत्र	गम्था ९/ग	सबै कित्ता रहेको आवासीय क्षेत्रमा	
व्यवसायिक क्षेत्र	गम्था ९/ग	कुनैपनि कित्ता नरहेको व्यवसायिक क्षेत्रमा	
औद्योगिक क्षेत्र	गम्था ९/ग	कुनैपनि कित्ता नरहेको औद्योगिक क्षेत्रमा	
खानी तथा खनिज क्षेत्र	गम्था ९/ग	कुनैपनि कित्ता नरहेको खानी तथा खनिज क्षेत्रमा	
वन क्षेत्र	गम्था ९/ग	कुनैपनि कित्ता नरहेको वन क्षेत्रमा	
नदी, खोला, ताल, सिमसार क्षेत्र	गम्था ९/ग	कुनैपनि कित्ता नरहेको नदी, खोला, ताल, सिमसार क्षेत्रमा	
सार्वजनिक उपयोगको क्षेत्र	गम्था ९/ग	कुनैपनि कित्ता नरहेको सार्वजनिक उपयोगको क्षेत्रमा	
सांस्कृतिक तथा पुरातत्त्व महत्वको क्षेत्र	गम्था ९/ग	कित्ता न.१ मात्र रहेको सांस्कृतिक तथा पुरातत्त्व महत्वको क्षेत्रमा	
नेपाल सरकारबाट आवश्यकता अनुसार तोकिएका अन्य क्षेत्र	गम्था ९/ग		

वर्गीकरण	नक्सा नं	कित्ता नं	कैफियत
कृषि क्षेत्र	गम्था ९/घ	कुनै पनि कित्ता नरहेको कृषि क्षेत्रमा	
आवासीय क्षेत्र	गम्था ९/घ	सबै कित्ता रहेको आवासीय क्षेत्रमा	
व्यवसायिक क्षेत्र	गम्था ९/घ	कुनैपनि कित्ता नरहेको व्यवसायिक क्षेत्रमा	
औद्योगिक क्षेत्र	गम्था ९/घ	कुनैपनि कित्ता नरहेको औद्योगिक क्षेत्रमा	
खानी तथा खनिज क्षेत्र	गम्था ९/घ	कुनैपनि कित्ता नरहेको खानी तथा खनिज क्षेत्रमा	
वन क्षेत्र	गम्था ९/घ	कुनैपनि कित्ता नरहेको वन क्षेत्रमा	
नदी, खोला, ताल, सिमसार क्षेत्र	गम्था ९/घ	कुनैपनि कित्ता नरहेको नदी, खोला, ताल, सिमसार क्षेत्रमा	
सार्वजनिक उपयोगको क्षेत्र	गम्था ९/घ	कुनैपनि कित्ता नरहेको सार्वजनिक उपयोगको क्षेत्रमा	
सांस्कृतिक तथा पुरातत्त्व महत्वको क्षेत्र	गम्था ९/घ	कुनैपनि कित्ता नरहेको सांस्कृतिक तथा पुरातत्त्व महत्वको क्षेत्रमा	
नेपाल सरकारबाट आवश्यकता अनुसार तोकिएका अन्य क्षेत्र	गम्था ९/घ		

सुदूरपश्चिम प्रदेश
काठमाडौं महानगरपालिकाको कार्यालय
रामतडी, पुपु
कर्णाली प्रदेश, नेपाल

[Handwritten signature]



नि.प्रमुख प्रशासक
[Handwritten signature]

क्र.सं.	वर्गीकरण	नक्सा नं.	किता नं.	कैफियत
१	कृषि क्षेत्र	गम्था ९/ड	कुनै पनि किता नरहेको कृषि क्षेत्रमा	
२	आवासीय क्षेत्र	गम्था ९/ड	सबै किता रहेको आवासीय क्षेत्रमा	
३	व्यवसायिक क्षेत्र	गम्था ९/ड	कुनैपनि किता नरहेको व्यवसायिक क्षेत्रमा	
४	औद्योगिक क्षेत्र	गम्था ९/ड	कुनैपनि किता नरहेको औद्योगिक क्षेत्रमा	
५	खानी तथा खनिज क्षेत्र	गम्था ९/ड	कुनैपनि किता नरहेको खानी तथा खनिज क्षेत्रमा	
६	वन क्षेत्र	गम्था ९/ड	कुनैपनि किता नरहेको वन क्षेत्रमा	
७	नदी, खोला, ताल, सिमसार क्षेत्र	गम्था ९/ड	कुनैपनि किता नरहेको नदी, खोला, ताल, सिमसार क्षेत्रमा	
८	सार्वजनिक उपयोगको क्षेत्र	गम्था ९/ड	कुनैपनि किता नरहेको सार्वजनिक उपयोगको क्षेत्रमा	
९	सांस्कृतिक तथा पुरातत्त्व महत्वको क्षेत्र	गम्था ९/ड	कुनैपनि किता नरहेको सांस्कृतिक तथा पुरातत्त्व महत्वको क्षेत्रमा	
१०	नेपाल सरकारबाट आवश्यकता अनुसार तोकिएका अन्य क्षेत्र	गम्था ९/ड		

क्र.सं.	वर्गीकरण	नक्सा नं.	किता नं.	कैफियत
१	कृषि क्षेत्र	गम्था ९/च	बाँकी रहेको सबै किता कृषि क्षेत्रमा	
२	आवासीय क्षेत्र	गम्था ९/च	किता न.५ देखि २१ सम्म मात्र रहेको आवासीय क्षेत्रमा	
३	व्यवसायिक क्षेत्र	गम्था ९/च	कुनैपनि किता नरहेको व्यवसायिक क्षेत्रमा	
४	औद्योगिक क्षेत्र	गम्था ९/च	कुनैपनि किता नरहेको औद्योगिक क्षेत्रमा	
५	खानी तथा खनिज क्षेत्र	गम्था ९/च	कुनैपनि किता नरहेको खानी तथा खनिज क्षेत्रमा	
६	वन क्षेत्र	गम्था ९/च	किता न.२ मात्र रहेको वन क्षेत्रमा	
७	नदी, खोला, ताल, सिमसार क्षेत्र	गम्था ९/च	कुनैपनि किता नरहेको नदी, खोला, ताल, सिमसार क्षेत्रमा	
८	सार्वजनिक उपयोगको क्षेत्र	गम्था ९/च	किता न.१ मात्र रहेको सार्वजनिक उपयोगको क्षेत्रमा	
९	सांस्कृतिक तथा पुरातत्त्व महत्वको क्षेत्र	गम्था ९/च	कुनैपनि किता नरहेको सांस्कृतिक तथा पुरातत्त्व महत्वको क्षेत्रमा	
१०	नेपाल सरकारबाट आवश्यकता अनुसार तोकिएका अन्य क्षेत्र	गम्था ९/च		


 नेपाल सरकार
 काठमाडौं
 रामतली, सुपु
 कर्णाली प्रदेश, नेपाल

[Handwritten signature]




 ति. प्रमुख प्रधान

वडा नं : ८

भू-उपयोग बर्गिकरण योजना/ मापदण्ड

भूमि बर्गिकरण अनुसूची ?

वडा नं. ८

क्र.स	बर्गिकरण	नक्सा नं	कित्ता नं	कैफियत
	कृषि क्षेत्र	हयाडलु ७/क	कुनैपनि कित्ता नरहेको कृषि क्षेत्रमा	
	आवासीय क्षेत्र	हयाडलु ७/क	सबै कित्ता रहेको आवासीय क्षेत्रमा	
	व्यवसायिक क्षेत्र	हयाडलु ७/क	कुनैपनि कित्ता नरहेको व्यवसायिक क्षेत्रमा	
	औद्योगिक क्षेत्र	हयाडलु ७/क	कुनैपनि कित्ता नरहेको औद्योगिक क्षेत्रमा	
	खानी तथा खनिज क्षेत्र	हयाडलु ७/क	कुनैपनि कित्ता नरहेको खानी तथा खनिज क्षेत्रमा	
	बन क्षेत्र	हयाडलु ७/क	कुनैपनि कित्ता नरहेको बन क्षेत्रमा	
	नदी, खोला, ताल, सिमसार क्षेत्र	हयाडलु ७/क	कित्ता न.१ र २ मात्र रहेको नदी, खोला, ताल, सिमसार क्षेत्रमा	
	सार्वजनिक उपयोगको क्षेत्र	हयाडलु ७/क	कुनैपनि कित्ता नरहेको सार्वजनिक उपयोगको क्षेत्रमा	
	सांस्कृतिक तथा पुरातत्त्व महत्वको क्षेत्र	हयाडलु ७/क	कुनैपनि कित्ता नरहेको सांस्कृतिक तथा पुरातत्त्व महत्वको क्षेत्रमा	
	नेपाल सरकारबाट आवश्यकता अनुसार तोकिएका अन्य क्षेत्र	हयाडलु ७/क		

गाउँ विकास समिति
कार्यपालिकाको कार्यालय
रामतडी, मुगु
कर्णाली प्रदेश, नेपाल

[Handwritten signature]



[Handwritten signature]
नि.प्रमुख

क्र.स	वर्गीकरण	नक्सा नं	कित्ता नं	कैफियत
१	कृषि क्षेत्र	हयाडलु ७/ख	कुनैपनि कित्ता नरहेको कृषि क्षेत्रमा	
२	आवासीय क्षेत्र	हयाडलु ७/ख	सबै कित्ता रहेको आवासीय क्षेत्रमा	
३	व्यवसायिक क्षेत्र	हयाडलु ७/ख	कुनैपनि कित्ता नरहेको व्यवसायिक क्षेत्रमा	
४	औद्योगिक क्षेत्र	हयाडलु ७/ख	कुनैपनि कित्ता नरहेको औद्योगिक क्षेत्रमा	
५	खानी तथा खनिज क्षेत्र	हयाडलु ७/ख	कुनैपनि कित्ता नरहेको खानी तथा खनिज क्षेत्रमा	
६	बन क्षेत्र	हयाडलु ७/ख	कुनैपनि कित्ता नरहेको बन क्षेत्रमा	
७	नदी, खोला, ताल, सिमसार क्षेत्र	हयाडलु ७/ख	कुनैपनि कित्ता नरहेको नदी, खोला, ताल, सिमसार क्षेत्रमा	
८	सार्वजनिक उपयोगको क्षेत्र	हयाडलु ७/ख	कुनैपनि कित्ता नरहेको सार्वजनिक उपयोगको क्षेत्रमा	
९	सांस्कृतिक तथा पुरातत्त्व महत्वको क्षेत्र	हयाडलु ७/ख	कुनैपनि कित्ता नरहेको सांस्कृतिक तथा पुरातत्त्व महत्वको क्षेत्रमा	
१०	नेपाल सरकारबाट आवश्यकता अनुसार तोकिएका अन्य क्षेत्र	हयाडलु ७/ख		

क्र.स	वर्गीकरण	नक्सा नं	कित्ता नं	कैफियत
१	कृषि क्षेत्र	हयाडलु ७/ग	कित्ता नं. ११, १२, १३, २९, ४३ देखि ५३ सम्म मात्र रहेको कृषि क्षेत्रमा	
२	आवासीय क्षेत्र	हयाडलु ७/ग	बाँकी रहेको सबै कित्ता आवासीय क्षेत्रमा	
३	व्यवसायिक क्षेत्र	हयाडलु ७/ग	कुनैपनि कित्ता नरहेको व्यवसायिक क्षेत्रमा	
४	औद्योगिक क्षेत्र	हयाडलु ७/ग	कुनैपनि कित्ता नरहेको औद्योगिक क्षेत्रमा	
५	खानी तथा खनिज क्षेत्र	हयाडलु ७/ग	कुनैपनि कित्ता नरहेको खानी तथा खनिज क्षेत्रमा	
६	बन क्षेत्र	हयाडलु ७/ग	कुनैपनि कित्ता नरहेको बन क्षेत्रमा	
७	नदी, खोला, ताल, सिमसार क्षेत्र	हयाडलु ७/ग	कुनैपनि कित्ता नरहेको नदी, खोला, ताल, सिमसार क्षेत्रमा	
८	सार्वजनिक उपयोगको क्षेत्र	हयाडलु ७/ग	कुनैपनि कित्ता नरहेको सार्वजनिक उपयोगको क्षेत्रमा	
९	सांस्कृतिक तथा पुरातत्त्व महत्वको क्षेत्र	हयाडलु ७/ग	कुनैपनि कित्ता नरहेको सांस्कृतिक तथा पुरातत्त्व महत्वको क्षेत्रमा	
१०	नेपाल सरकारबाट आवश्यकता अनुसार तोकिएका अन्य क्षेत्र	हयाडलु ७/ग		

ने. न. सि. आ. ड. रा. उ. प. वि. न. न.
कानूनपरिषदको कार्यालय
रामतडी, हुम्लु
कर्णाली प्रदेश, नेपाल



[Handwritten signature]

नि. प्रमुख प्रशासकीय
[Handwritten signature]

क्र.स	वर्गीकरण	नक्सा नं	कित्ता नं	केफियत
१	कृषि क्षेत्र	हयाडलु ७/घ	कुनैपनि कित्ता नरहेको कृषि क्षेत्रमा	
२	आवासीय क्षेत्र	हयाडलु ७/घ	सबै कित्ता रहेको आवासीय क्षेत्रमा	
३	व्यवसायिक क्षेत्र	हयाडलु ७/घ	कुनैपनि कित्ता नरहेको व्यवसायिक क्षेत्रमा	
४	औद्योगिक क्षेत्र	हयाडलु ७/घ	कुनैपनि कित्ता नरहेको औद्योगिक क्षेत्रमा	
५	खानी तथा खनिज क्षेत्र	हयाडलु ७/घ	कुनैपनि कित्ता नरहेको खानी तथा खनिज क्षेत्रमा	
६	वन क्षेत्र	हयाडलु ७/घ	कुनैपनि कित्ता नरहेको वन क्षेत्रमा	
७	नदी, खोला, ताल, सिमसार क्षेत्र	हयाडलु ७/घ	कुनैपनि कित्ता नरहेको नदी, खोला, ताल, सिमसार क्षेत्रमा	
८	सार्वजनिक उपयोगको क्षेत्र	हयाडलु ७/घ	कित्ता न.१,२,३,४,५,६ मात्र रहेको सार्वजनिक उपयोगको क्षेत्रमा	
९	सांस्कृतिक तथा पुरातत्त्व महत्वको क्षेत्र	हयाडलु ७/घ	कुनैपनि कित्ता नरहेको सांस्कृतिक तथा पुरातत्त्व महत्वको क्षेत्रमा	
१०	नेपाल सरकारबाट आवश्यकता अनुसार तोकिएका अन्य क्षेत्र	हयाडलु ७/घ		

क्र.स	वर्गीकरण	नक्सा नं	कित्ता नं	केफियत
१	कृषि क्षेत्र	हयाडलु ८/क	कुनैपनि कित्ता नरहेको कृषि क्षेत्रमा	
२	आवासीय क्षेत्र	हयाडलु ८/क	सबै कित्ता रहेको आवासीय क्षेत्रमा	
३	व्यवसायिक क्षेत्र	हयाडलु ८/क	कुनैपनि कित्ता नरहेको व्यवसायिक क्षेत्रमा	
४	औद्योगिक क्षेत्र	हयाडलु ८/क	कुनैपनि कित्ता नरहेको औद्योगिक क्षेत्रमा	
५	खानी तथा खनिज क्षेत्र	हयाडलु ८/क	कुनैपनि कित्ता नरहेको खानी तथा खनिज क्षेत्रमा	
६	वन क्षेत्र	हयाडलु ८/क	कुनैपनि कित्ता नरहेको वन क्षेत्रमा	
७	नदी, खोला, ताल, सिमसार क्षेत्र	हयाडलु ८/क	कुनैपनि कित्ता नरहेको नदी, खोला, ताल, सिमसार क्षेत्रमा	
८	सार्वजनिक उपयोगको क्षेत्र	हयाडलु ८/क	कित्ता न.१ मात्र रहेको सार्वजनिक उपयोगको क्षेत्रमा	
९	सांस्कृतिक तथा पुरातत्त्व महत्वको क्षेत्र	हयाडलु ८/क	कुनैपनि कित्ता नरहेको सांस्कृतिक तथा पुरातत्त्व महत्वको क्षेत्रमा	
१०	नेपाल सरकारबाट आवश्यकता अनुसार तोकिएका अन्य क्षेत्र	हयाडलु ८/क		

श्री १०७७
कायपालिकाको कार्यालय
रामतडी, मुगु
कर्णाली प्रदेश, नेपाल

[Handwritten Signature]



नि.प्र.मु.का. *[Handwritten Signature]*

क्र.स	वर्गीकरण	नक्सा नं	किता नं	कैफियत
१.	कृषि क्षेत्र	हयाडलु ८/ख	कुनैपनि किता नरहेको कृषि क्षेत्रमा	
२.	आवासीय क्षेत्र	हयाडलु ८/ख	सबै किता रहेको आवासीय क्षेत्रमा	
३.	व्यवसायिक क्षेत्र	हयाडलु ८/ख	कुनैपनि किता नरहेको व्यवसायिक क्षेत्रमा	
४.	औद्योगिक क्षेत्र	हयाडलु ८/ख	कुनैपनि किता नरहेको औद्योगिक क्षेत्रमा	
५.	खानी तथा खनिज क्षेत्र	हयाडलु ८/ख	कुनैपनि किता नरहेको खानी तथा खनिज क्षेत्रमा	
६.	वन क्षेत्र	हयाडलु ८/ख	कुनैपनि किता नरहेको वन क्षेत्रमा	
७.	नदी, खोला, ताल, सिमसार क्षेत्र	हयाडलु ८/ख	किता न. ४, ५, ७, ९, १२ मात्र रहेको नदी, खोला, ताल, सिमसार क्षेत्रमा	
८.	सार्वजनिक उपयोगको क्षेत्र	हयाडलु ८/ख	किता न. १, २, ३, ६, ८, १०, ११ मात्र रहेको सार्वजनिक उपयोगको क्षेत्रमा	
९.	सांस्कृतिक तथा पुरातत्त्व महत्वको क्षेत्र	हयाडलु ८/ख	कुनैपनि किता नरहेको सांस्कृतिक तथा पुरातत्त्व महत्वको क्षेत्रमा	
१०.	नेपाल सरकारबाट आवश्यकता अनुसार तोकिएका अन्य क्षेत्र	हयाडलु ८/ख		

क्र.स	वर्गीकरण	नक्सा नं	किता नं	कैफियत
१.	कृषि क्षेत्र	हयाडलु ८/ग	कुनैपनि किता नरहेको कृषि क्षेत्रमा	
२.	आवासीय क्षेत्र	हयाडलु ८/ग	सबै किता रहेको आवासीय क्षेत्रमा	
३.	व्यवसायिक क्षेत्र	हयाडलु ८/ग	कुनैपनि किता नरहेको व्यवसायिक क्षेत्रमा	
४.	औद्योगिक क्षेत्र	हयाडलु ८/ग	कुनैपनि किता नरहेको औद्योगिक क्षेत्रमा	
५.	खानी तथा खनिज क्षेत्र	हयाडलु ८/ग	कुनैपनि किता नरहेको खानी तथा खनिज क्षेत्रमा	
६.	वन क्षेत्र	हयाडलु ८/ग	कुनैपनि किता नरहेको वन क्षेत्रमा	
७.	नदी, खोला, ताल, सिमसार क्षेत्र	हयाडलु ८/ग	कुनैपनि किता नरहेको नदी, खोला, ताल, सिमसार क्षेत्रमा	
८.	सार्वजनिक उपयोगको क्षेत्र	हयाडलु ८/ग	किता न. १, २, ३ मात्र रहेको सार्वजनिक उपयोगको क्षेत्रमा	
९.	सांस्कृतिक तथा पुरातत्त्व महत्वको क्षेत्र	हयाडलु ८/ग	कुनैपनि किता नरहेको सांस्कृतिक तथा पुरातत्त्व महत्वको क्षेत्रमा	
१०.	नेपाल सरकारबाट आवश्यकता अनुसार तोकिएका अन्य क्षेत्र	हयाडलु ८/ग		


 पञ्चाङ्ग गाउँपालिका
 कार्यपालिकाको कार्यालय
 रामतडी, मुगु
 कर्णाली प्रदेश, नेपाल



ति. मुगु


क्र.स	वर्गीकरण	नक्सा नं	कित्ता नं	कैफियत
१.	कृषि क्षेत्र	हयाडलु ९/क	कुनैपनि कित्ता नरहेको कृषि क्षेत्रमा	
२.	आवासीय क्षेत्र	हयाडलु ९/क	सबै कित्ता रहेको आवासीय क्षेत्रमा	
३.	व्यवसायिक क्षेत्र	हयाडलु ९/क	कुनैपनि कित्ता नरहेको व्यवसायिक क्षेत्रमा	
४.	औद्योगिक क्षेत्र	हयाडलु ९/क	कुनैपनि कित्ता नरहेको औद्योगिक क्षेत्रमा	
५.	खानी तथा खनिज क्षेत्र	हयाडलु ९/क	कुनैपनि कित्ता नरहेको खानी तथा खनिज क्षेत्रमा	
६.	बन क्षेत्र	हयाडलु ९/क	कुनैपनि कित्ता नरहेको बन क्षेत्रमा	
७.	नदी, खोला, ताल, सिमसार क्षेत्र	हयाडलु ९/क	कुनैपनि कित्ता नरहेको नदी, खोला, ताल, सिमसार क्षेत्रमा	
८.	सार्वजनिक उपयोगको क्षेत्र	हयाडलु ९/क	कित्ता न.१,२,४,५ मात्र रहेको सार्वजनिक उपयोगको क्षेत्रमा	
९.	सांस्कृतिक तथा पुरातत्त्व महत्वको क्षेत्र	हयाडलु ९/क	कित्ता न.३ मात्र रहेको सांस्कृतिक तथा पुरातत्त्व महत्वको क्षेत्रमा	
१०.	नेपाल सरकारबाट आवश्यकता अनुसार तोकिएका अन्य क्षेत्र	हयाडलु ९/क		

क्र.स	वर्गीकरण	नक्सा नं	कित्ता नं	कैफियत
१.	कृषि क्षेत्र	हयाडलु ९/ख	कुनैपनि कित्ता नरहेको कृषि क्षेत्रमा	
२.	आवासीय क्षेत्र	हयाडलु ९/ख	सबै कित्ता रहेको आवासीय क्षेत्रमा	
३.	व्यवसायिक क्षेत्र	हयाडलु ९/ख	कुनैपनि कित्ता नरहेको व्यवसायिक क्षेत्रमा	
४.	औद्योगिक क्षेत्र	हयाडलु ९/ख	कुनैपनि कित्ता नरहेको औद्योगिक क्षेत्रमा	
५.	खानी तथा खनिज क्षेत्र	हयाडलु ९/ख	कुनैपनि कित्ता नरहेको खानी तथा खनिज क्षेत्रमा	
६.	बन क्षेत्र	हयाडलु ९/ख	कित्ता न.२ मात्र रहेको बन क्षेत्रमा	
७.	नदी, खोला, ताल, सिमसार क्षेत्र	हयाडलु ९/ख	कुनैपनि कित्ता नरहेको नदी, खोला, ताल, सिमसार क्षेत्रमा	
८.	सार्वजनिक उपयोगको क्षेत्र	हयाडलु ९/ख	कित्ता न.१ मात्र रहेको सार्वजनिक उपयोगको क्षेत्रमा	
९.	सांस्कृतिक तथा पुरातत्त्व महत्वको क्षेत्र	हयाडलु ९/ख	कुनैपनि कित्ता नरहेको सांस्कृतिक तथा पुरातत्त्व महत्वको क्षेत्रमा	
१०.	नेपाल सरकारबाट आवश्यकता अनुसार तोकिएका अन्य क्षेत्र	हयाडलु ९/ख		

हयाड गाउँपालिका
कार्यपालिकाको कार्यालय
रामतडी, मुगु
कर्णाली प्रदेश, नेपाल

[Handwritten signature]



नि.प्रमुख प्रा.
[Handwritten signature]

क्र.स	वर्गीकरण	नक्सा नं	कित्ता नं	कैफियत
१.	कृषि क्षेत्र	हयाडलु ९/ग	कित्ता न. १४४ देखि १८०, २६४ देखि ३१८, ५४७ देखि ५५५ सम्म मात्र रहेको कृषि क्षेत्रमा	
२.	आवासीय क्षेत्र	हयाडलु ९/ग	बाँकी रहेको सबै कित्ता आवासीय क्षेत्रमा	
३.	व्यवसायिक क्षेत्र	हयाडलु ९/ग	कुनैपनि कित्ता नरहेको व्यवसायिक क्षेत्रमा	
४.	औद्योगिक क्षेत्र	हयाडलु ९/ग	कुनैपनि कित्ता नरहेको औद्योगिक क्षेत्रमा	
५.	खानी तथा खनिज क्षेत्र	हयाडलु ९/ग	कुनैपनि कित्ता नरहेको खानी तथा खनिज क्षेत्रमा	
६.	वन क्षेत्र	हयाडलु ९/ग	कुनैपनि कित्ता नरहेको वन क्षेत्रमा	
७.	नदी, खोला, ताल, सिमसार क्षेत्र	हयाडलु ९/ग	कुनैपनि कित्ता नरहेको नदी, खोला, ताल, सिमसार क्षेत्रमा	
८.	सार्वजनिक उपयोगको क्षेत्र	हयाडलु ९/ग	कुनैपनि कित्ता नरहेको सार्वजनिक उपयोगको क्षेत्रमा	
९.	सांस्कृतिक तथा पुरातत्त्व महत्वको क्षेत्र	हयाडलु ९/ग	कुनैपनि कित्ता नरहेको सांस्कृतिक तथा पुरातत्त्व महत्वको क्षेत्रमा	
१०.	नेपाल सरकारबाट आवश्यकता अनुसार तोकिएका अन्य क्षेत्र	हयाडलु ९/ग		

क्र.स	वर्गीकरण	नक्सा नं	कित्ता नं	कैफियत
१.	कृषि क्षेत्र	हयाडलु ९/घ	बाँकी सबै कित्ता रहेको कृषि क्षेत्रमा	
२.	आवासीय क्षेत्र	हयाडलु ९/घ	कित्ता न. ८ देखि ३८, ८८ देखि १२९, ३९५, ४२० देखि ४२३, ४४४ देखि ४४८ सम्म मात्र रहेको आवासीय क्षेत्रमा	
३.	व्यवसायिक क्षेत्र	हयाडलु ९/घ	कुनैपनि कित्ता नरहेको व्यवसायिक क्षेत्रमा	
४.	औद्योगिक क्षेत्र	हयाडलु ९/घ	कुनैपनि कित्ता नरहेको औद्योगिक क्षेत्रमा	
५.	खानी तथा खनिज क्षेत्र	हयाडलु ९/घ	कुनैपनि कित्ता नरहेको खानी तथा खनिज क्षेत्रमा	
६.	वन क्षेत्र	हयाडलु ९/घ	कुनैपनि कित्ता नरहेको वन क्षेत्रमा	
७.	नदी, खोला, ताल, सिमसार क्षेत्र	हयाडलु ९/घ	कित्ता न. ३ मात्र रहेको नदी, खोला, ताल, सिमसार क्षेत्रमा	
८.	सार्वजनिक उपयोगको क्षेत्र	हयाडलु ९/घ	कित्ता न. १, २, ४, ५, ६, ७ मात्र रहेको सार्वजनिक उपयोगको क्षेत्रमा	
९.	सांस्कृतिक तथा पुरातत्त्व महत्वको क्षेत्र	हयाडलु ९/घ	कुनैपनि कित्ता नरहेको सांस्कृतिक तथा पुरातत्त्व महत्वको क्षेत्रमा	
१०.	नेपाल सरकारबाट आवश्यकता अनुसार तोकिएका अन्य क्षेत्र	हयाडलु ९/घ		


 नेपाल सरकारको कार्यालय
 काठमाडौं, नेपाल
 रामतडी, मुगु
 कैलाली प्रदेश, नेपाल

(Handwritten signature)





 वि. प्रमुख, पुरातत्त्व

क्र.स	वर्गीकरण	नक्सा नं	कित्ता नं	कैफियत
१.	कृषि क्षेत्र	हयाडलु ९/ड	कित्ता न. ३ देखि ३२, ४४, १०९, ६२ सम्म मात्र रहेको कृषि क्षेत्रमा	
२.	आवासीय क्षेत्र	हयाडलु ९/ड	बाँकी रहेको सबै कित्ता आवासीय क्षेत्रमा	
३.	व्यवसायिक क्षेत्र	हयाडलु ९/ड	कुनैपनि कित्ता नरहेको व्यवसायिक क्षेत्रमा	
४.	औद्योगिक क्षेत्र	हयाडलु ९/ड	कुनैपनि कित्ता नरहेको औद्योगिक क्षेत्रमा	
५.	खानी तथा खनिज क्षेत्र	हयाडलु ९/ड	कुनैपनि कित्ता नरहेको खानी तथा खनिज क्षेत्रमा	
६.	वन क्षेत्र	हयाडलु ९/ड	कुनैपनि कित्ता नरहेको वन क्षेत्रमा	
७.	नदी, खोला, ताल, सिमसार क्षेत्र	हयाडलु ९/ड	कित्ता न.२ मात्र रहेको नदी, खोला, ताल, सिमसार क्षेत्रमा	
८.	सार्वजनिक उपयोगको क्षेत्र	हयाडलु ९/ड	कित्ता न.१ मात्र रहेको सार्वजनिक उपयोगको क्षेत्रमा	
९.	सांस्कृतिक तथा पुरातत्त्व महत्वको क्षेत्र	हयाडलु ९/ड	कुनैपनि कित्ता नरहेको सांस्कृतिक तथा पुरातत्त्व महत्वको क्षेत्रमा	
१०.	नेपाल सरकारबाट आवश्यकता अनुसार तोकिएका अन्य क्षेत्र	हयाडलु ९/ड		

क्र.स	वर्गीकरण	नक्सा नं	कित्ता नं	कैफियत
१.	कृषि क्षेत्र	हयाडलु ९/च	कित्ता न. १९, २९, ३०, ३८, ४०, १८७ देखि १९५ सम्म मात्र रहेको कृषि क्षेत्रमा	
२.	आवासीय क्षेत्र	हयाडलु ९/च	बाँकी रहेको सबै कित्ता आवासीय क्षेत्रमा	
३.	व्यवसायिक क्षेत्र	हयाडलु ९/च	कुनैपनि कित्ता नरहेको व्यवसायिक क्षेत्रमा	
४.	औद्योगिक क्षेत्र	हयाडलु ९/च	कुनैपनि कित्ता नरहेको औद्योगिक क्षेत्रमा	
५.	खानी तथा खनिज क्षेत्र	हयाडलु ९/च	कुनैपनि कित्ता नरहेको खानी तथा खनिज क्षेत्रमा	
६.	वन क्षेत्र	हयाडलु ९/च	कुनैपनि कित्ता नरहेको वन क्षेत्रमा	
७.	नदी, खोला, ताल, सिमसार क्षेत्र	हयाडलु ९/च	कुनैपनि कित्ता नरहेको नदी, खोला, ताल, सिमसार क्षेत्रमा	
८.	सार्वजनिक उपयोगको क्षेत्र	हयाडलु ९/च	कुनैपनि कित्ता नरहेको सार्वजनिक उपयोगको क्षेत्रमा	
९.	सांस्कृतिक तथा पुरातत्त्व महत्वको क्षेत्र	हयाडलु ९/च	कुनैपनि कित्ता नरहेको सांस्कृतिक तथा पुरातत्त्व महत्वको क्षेत्रमा	
१०.	नेपाल सरकारबाट आवश्यकता अनुसार तोकिएका अन्य क्षेत्र	हयाडलु ९/च		


 हयाड गाउँपालिका
 कार्यपालिकाको कार्यालय
 रामतडी, मुगु
 कर्णाली प्रदेश, नेपाल




 Pokhara


 जितु प्रमुख


क्र.स	वर्गीकरण	नक्सा नं	कित्ता नं	कैफियत
१	कृषि क्षेत्र	सुकाडिक १/क	कुनैपनि कित्ता नरहेको कृषि क्षेत्रमा	
२	आवासीय क्षेत्र	सुकाडिक १/क	सबै कित्ता रहेको आवासीय क्षेत्रमा	
३	व्यवसायिक क्षेत्र	सुकाडिक १/क	कुनैपनि कित्ता नरहेको व्यवसायिक क्षेत्रमा	
४	औद्योगिक क्षेत्र	सुकाडिक १/क	कुनैपनि कित्ता नरहेको औद्योगिक क्षेत्रमा	
५	खानी तथा खनिज क्षेत्र	सुकाडिक १/क	कुनैपनि कित्ता नरहेको खानी तथा खनिज क्षेत्रमा	
६	वन क्षेत्र	सुकाडिक १/क	कुनैपनि कित्ता नरहेको वन क्षेत्रमा	
७	नदी, खोला, ताल, सिमसार क्षेत्र	सुकाडिक १/क	कुनैपनि कित्ता नरहेको नदी, खोला, ताल, सिमसार क्षेत्रमा	
८	सार्वजनिक उपयोगको क्षेत्र	सुकाडिक १/क	कित्ता न.१,२,३,४ मात्र रहेको सार्वजनिक उपयोगको क्षेत्रमा	
९	सांस्कृतिक तथा पुरातत्त्व महत्वको क्षेत्र	सुकाडिक १/क	कुनैपनि कित्ता नरहेको सांस्कृतिक तथा पुरातत्त्व महत्वको क्षेत्रमा	
१०	नेपाल सरकारबाट आवश्यकता अनुसार तोकिएका अन्य क्षेत्र	सुकाडिक १/क		

क्र.स	वर्गीकरण	नक्सा नं	कित्ता नं	कैफियत
१	कृषि क्षेत्र	सुकाडिक १/ख	कुनैपनि कित्ता नरहेको कृषि क्षेत्रमा	
२	आवासीय क्षेत्र	सुकाडिक १/ख	सबै कित्ता रहेको आवासीय क्षेत्रमा	
३	व्यवसायिक क्षेत्र	सुकाडिक १/ख	कुनैपनि कित्ता नरहेको व्यवसायिक क्षेत्रमा	
४	औद्योगिक क्षेत्र	सुकाडिक १/ख	कुनैपनि कित्ता नरहेको औद्योगिक क्षेत्रमा	
५	खानी तथा खनिज क्षेत्र	सुकाडिक १/ख	कुनैपनि कित्ता नरहेको खानी तथा खनिज क्षेत्रमा	
६	वन क्षेत्र	सुकाडिक १/ख	कुनैपनि कित्ता नरहेको वन क्षेत्रमा	
७	नदी, खोला, ताल, सिमसार क्षेत्र	सुकाडिक १/ख	कुनैपनि कित्ता नरहेको नदी, खोला, ताल, सिमसार क्षेत्रमा	
८	सार्वजनिक उपयोगको क्षेत्र	सुकाडिक १/ख	कुनैपनि कित्ता नरहेको सार्वजनिक उपयोगको क्षेत्रमा	
९	सांस्कृतिक तथा पुरातत्त्व महत्वको क्षेत्र	सुकाडिक १/ख	कुनैपनि कित्ता नरहेको सांस्कृतिक तथा पुरातत्त्व महत्वको क्षेत्रमा	
१०	नेपाल सरकारबाट आवश्यकता अनुसार तोकिएका अन्य क्षेत्र	सुकाडिक १/ख		


 पोखरा महानगरपालिकाको कार्यालय
 रामतडी, मुगु
 कैलाली प्रदेश, नेपाल

(Handwritten signature)




 नि.मुगु, कैलाली प्रदेश

क्र.स	वर्गीकरण	नक्सा नं	कित्ता नं	कैफियत
१	कृषि क्षेत्र	सुकाडिक १/ग	कुनैपनि कित्ता नरहेको कृषि क्षेत्रमा	
२	आवासीय क्षेत्र	सुकाडिक १/ग	सबै कित्ता रहेको आवासीय क्षेत्रमा	
३	व्यवसायिक क्षेत्र	सुकाडिक १/ग	कुनैपनि कित्ता नरहेको व्यवसायिक क्षेत्रमा	
४	औद्योगिक क्षेत्र	सुकाडिक १/ग	कुनैपनि कित्ता नरहेको औद्योगिक क्षेत्रमा	
५	खानी तथा खनिज क्षेत्र	सुकाडिक १/ग	कुनैपनि कित्ता नरहेको खानी तथा खनिज क्षेत्रमा	
६	बन क्षेत्र	सुकाडिक १/ग	कुनैपनि कित्ता नरहेको बन क्षेत्रमा	
७	नदी, खोला, ताल, सिमसार क्षेत्र	सुकाडिक १/ग	कुनैपनि कित्ता नरहेको नदी, खोला, ताल, सिमसार क्षेत्रमा	
८	सार्वजनिक उपयोगको क्षेत्र	सुकाडिक १/ग	कित्ता नं. १, २, ३, ४, ५, ६, ७, ८, ९, १०, ११ मात्र रहेको सार्वजनिक उपयोगको क्षेत्रमा	
९	सांस्कृतिक तथा पुरातत्त्व महत्वको क्षेत्र	सुकाडिक १/ग	कुनैपनि कित्ता नरहेको सांस्कृतिक तथा पुरातत्त्व महत्वको क्षेत्रमा	
१०	नेपाल सरकारबाट आवश्यकता अनुसार तोकिएका अन्य क्षेत्र	सुकाडिक १/ग		

क्र.न	वर्गीकरण	नक्सा नं	कित्ता नं	कैफियत
१	कृषि क्षेत्र	सुकाडिक १/घ	कुनैपनि कित्ता नरहेको कृषि क्षेत्रमा	
२	आवासीय क्षेत्र	सुकाडिक १/घ	सबै कित्ता रहेको आवासीय क्षेत्रमा	
३	व्यवसायिक क्षेत्र	सुकाडिक १/घ	कुनैपनि कित्ता नरहेको व्यवसायिक क्षेत्रमा	
४	औद्योगिक क्षेत्र	सुकाडिक १/घ	कुनैपनि कित्ता नरहेको औद्योगिक क्षेत्रमा	
५	खानी तथा खनिज क्षेत्र	सुकाडिक १/घ	कुनैपनि कित्ता नरहेको खानी तथा खनिज क्षेत्रमा	
६	बन क्षेत्र	सुकाडिक १/घ	कुनैपनि कित्ता नरहेको बन क्षेत्रमा	
७	नदी, खोला, ताल, सिमसार क्षेत्र	सुकाडिक १/घ	कुनैपनि कित्ता नरहेको नदी, खोला, ताल, सिमसार क्षेत्रमा	
८	सार्वजनिक उपयोगको क्षेत्र	सुकाडिक १/घ	कित्ता नं. १, २, ३, ४ मात्र रहेको सार्वजनिक उपयोगको क्षेत्रमा	
९	सांस्कृतिक तथा पुरातत्त्व महत्वको क्षेत्र	सुकाडिक १/घ	कुनैपनि कित्ता नरहेको सांस्कृतिक तथा पुरातत्त्व महत्वको क्षेत्रमा	
१०	नेपाल सरकारबाट आवश्यकता अनुसार तोकिएका अन्य क्षेत्र	सुकाडिक १/घ		


 काठमाडौं उपत्यका विकास प्राधिकरण
 काठमाडौं उपत्यका विकास प्राधिकरणको कार्यालय
 रामतडी, मुगु
 कैलाली प्रदेश, नेपाल

(Handwritten signature)


 Pokhara


 जिला प्रमुख

क्र.स	वर्गीकरण	नक्सा नं	कित्ता नं	कैफियत
१	कृषि क्षेत्र	सुकाडिक १/ड	वाकि सबै कित्ता रहेको कृषि क्षेत्रमा	
२	आवासीय क्षेत्र	सुकाडिक १/ड	कित्ता न. २९ देखि ३७ सम्म मात्र रहेको आवासीय क्षेत्रमा	
३	व्यवसायिक क्षेत्र	सुकाडिक १/ड	कुनैपनि कित्ता नरहेको व्यवसायिक क्षेत्रमा	
४	औद्योगिक क्षेत्र	सुकाडिक १/ड	कुनैपनि कित्ता नरहेको औद्योगिक क्षेत्रमा	
५	खानी तथा खनिज क्षेत्र	सुकाडिक १/ड	कुनैपनि कित्ता नरहेको खानी तथा खनिज क्षेत्रमा	
६	बन क्षेत्र	सुकाडिक १/ड	कुनैपनि कित्ता नरहेको बन क्षेत्रमा	
७	नदी, खोला, ताल, सिमसार क्षेत्र	सुकाडिक १/ड	कुनैपनि कित्ता नरहेको नदी, खोला, ताल, सिमसार क्षेत्रमा	
८	सार्वजनिक उपयोगको क्षेत्र	सुकाडिक १/ड	कित्ता न. १, २, ३ मात्र रहेको सार्वजनिक उपयोगको क्षेत्रमा	
९	सांस्कृतिक तथा पुरातत्त्व महत्वको क्षेत्र	सुकाडिक १/ड	कुनैपनि कित्ता नरहेको सांस्कृतिक तथा पुरातत्त्व महत्वको क्षेत्रमा	
१०	नेपाल सरकारबाट आवश्यकता अनुसार तोकिएका अन्य क्षेत्र	सुकाडिक १/ड		

क्र.स	वर्गीकरण	नक्सा नं	कित्ता नं	कैफियत
१	कृषि क्षेत्र	सुकाडिक १/च	कुनैपनि कित्ता नरहेको कृषि क्षेत्रमा	
२	आवासीय क्षेत्र	सुकाडिक १/च	सबै कित्ता रहेको आवासीय क्षेत्रमा	
३	व्यवसायिक क्षेत्र	सुकाडिक १/च	कुनैपनि कित्ता नरहेको व्यवसायिक क्षेत्रमा	
४	औद्योगिक क्षेत्र	सुकाडिक १/च	कुनैपनि कित्ता नरहेको औद्योगिक क्षेत्रमा	
५	खानी तथा खनिज क्षेत्र	सुकाडिक १/च	कुनैपनि कित्ता नरहेको खानी तथा खनिज क्षेत्रमा	
६	बन क्षेत्र	सुकाडिक १/च	कुनैपनि कित्ता नरहेको बन क्षेत्रमा	
७	नदी, खोला, ताल, सिमसार क्षेत्र	सुकाडिक १/च	कुनैपनि कित्ता नरहेको नदी, खोला, ताल, सिमसार क्षेत्रमा	
८	सार्वजनिक उपयोगको क्षेत्र	सुकाडिक १/च	कित्ता न. १ मात्र रहेको सार्वजनिक उपयोगको क्षेत्रमा	
९	सांस्कृतिक तथा पुरातत्त्व महत्वको क्षेत्र	सुकाडिक १/च	कुनैपनि कित्ता नरहेको सांस्कृतिक तथा पुरातत्त्व महत्वको क्षेत्रमा	
१०	नेपाल सरकारबाट आवश्यकता अनुसार तोकिएका अन्य क्षेत्र	सुकाडिक १/च		

[Handwritten signature]



नि.प्रमुख

क्र.स	वर्गीकरण	नक्सा नं	कित्ता नं	कैफियत
१.	कृषि क्षेत्र	सुकाडिक १/छ	कित्ता न. १ देखि २९ सम्म मात्र रहेको कृषि क्षेत्रमा	
२.	आवासीय क्षेत्र	सुकाडिक १/छ	बाँकी रहेको सबै कित्ता आवासीय क्षेत्रमा	
३.	व्यवसायिक क्षेत्र	सुकाडिक १/छ	कुनैपनि कित्ता नरहेको व्यवसायिक क्षेत्रमा	
४.	औद्योगिक क्षेत्र	सुकाडिक १/छ	कुनैपनि कित्ता नरहेको औद्योगिक क्षेत्रमा	
५.	खानी तथा खनिज क्षेत्र	सुकाडिक १/छ	कुनैपनि कित्ता नरहेको खानी तथा खनिज क्षेत्रमा	
६.	वन क्षेत्र	सुकाडिक १/छ	कुनैपनि कित्ता नरहेको वन क्षेत्रमा	
७.	नदी, खोला, ताल, सिमसार क्षेत्र	सुकाडिक १/छ	कुनैपनि कित्ता नरहेको नदी, खोला, ताल, सिमसार क्षेत्रमा	
८.	सार्वजनिक उपयोगको क्षेत्र	सुकाडिक १/छ	कित्ता न. १, २ मात्र रहेको सार्वजनिक उपयोगको क्षेत्रमा	
९.	सांस्कृतिक तथा पुरातत्त्व महत्वको क्षेत्र	सुकाडिक १/छ	कुनैपनि कित्ता नरहेको सांस्कृतिक तथा पुरातत्त्व महत्वको क्षेत्रमा	
१०.	नेपाल सरकारबाट आवश्यकता अनुसार तोकिएका अन्य क्षेत्र	सुकाडिक १/छ		

क्र.स	वर्गीकरण	नक्सा नं	कित्ता नं	कैफियत
	कृषि क्षेत्र	सुकाडिक २/क	कुनैपनि कित्ता नरहेको कृषि क्षेत्रमा	
	आवासीय क्षेत्र	सुकाडिक २/क	सबै कित्ता रहेको आवासीय क्षेत्रमा	
	व्यवसायिक क्षेत्र	सुकाडिक २/क	कुनैपनि कित्ता नरहेको व्यवसायिक क्षेत्रमा	
	औद्योगिक क्षेत्र	सुकाडिक २/क	कुनैपनि कित्ता नरहेको औद्योगिक क्षेत्रमा	
	खानी तथा खनिज क्षेत्र	सुकाडिक २/क	कुनैपनि कित्ता नरहेको खानी तथा खनिज क्षेत्रमा	
	वन क्षेत्र	सुकाडिक २/क	कुनैपनि कित्ता नरहेको वन क्षेत्रमा	
	नदी, खोला, ताल, सिमसार क्षेत्र	सुकाडिक २/क	कुनैपनि कित्ता नरहेको नदी, खोला, ताल, सिमसार क्षेत्रमा	
	सार्वजनिक उपयोगको क्षेत्र	सुकाडिक २/क	कित्ता न. १, २, ३ मात्र रहेको सार्वजनिक उपयोगको क्षेत्रमा	
	सांस्कृतिक तथा पुरातत्त्व महत्वको क्षेत्र	सुकाडिक २/क	कुनैपनि कित्ता नरहेको सांस्कृतिक तथा पुरातत्त्व महत्वको क्षेत्रमा	
	नेपाल सरकारबाट आवश्यकता अनुसार तोकिएका अन्य क्षेत्र	सुकाडिक २/क		

सुकाडिक नक्सा नं. १/छ
सुकाडिक नक्सा नं. २/क
रामतडी, मुगु
कर्णाली प्रदेश, नेपाल



मि. प्रमोद प्रसन्न

क्र.स	वर्गीकरण	नक्सा नं	कित्ता नं	कैफियत
१.	कृषि क्षेत्र	सुकाढिक २/ख	कुनैपनि कित्ता नरहेको कृषि क्षेत्रमा	
२.	आवासीय क्षेत्र	सुकाढिक २/ख	सबै कित्ता रहेको आवासीय क्षेत्रमा	
३.	व्यवसायिक क्षेत्र	सुकाढिक २/ख	कुनैपनि कित्ता नरहेको व्यवसायिक क्षेत्रमा	
४.	औद्योगिक क्षेत्र	सुकाढिक २/ख	कुनैपनि कित्ता नरहेको औद्योगिक क्षेत्रमा	
५.	खानी तथा खनिज क्षेत्र	सुकाढिक २/ख	कुनैपनि कित्ता नरहेको खानी तथा खनिज क्षेत्रमा	
६.	बन क्षेत्र	सुकाढिक २/ख	कुनैपनि कित्ता नरहेको बन क्षेत्रमा	
७.	नदी, खोला, ताल, सिमसार क्षेत्र	सुकाढिक २/ख	कुनैपनि कित्ता नरहेको नदी, खोला, ताल, सिमसार क्षेत्रमा	
८.	सार्वजनिक उपयोगको क्षेत्र	सुकाढिक २/ख	कित्ता न.१, २, ३, ४, ५ मात्र रहेको सार्वजनिक उपयोगको क्षेत्रमा	
९.	सांस्कृतिक तथा पुरातत्त्व महत्वको क्षेत्र	सुकाढिक २/ख	कुनैपनि कित्ता नरहेको सांस्कृतिक तथा पुरातत्त्व महत्वको क्षेत्रमा	
१०.	नेपाल सरकारबाट आवश्यकता अनुसार तोकिएका अन्य क्षेत्र	सुकाढिक २/ख		

क्र.स	वर्गीकरण	नक्सा नं	कित्ता नं	कैफियत
१.	कृषि क्षेत्र	सुकाढिक २/ग	कुनैपनि कित्ता नरहेको कृषि क्षेत्रमा	
२.	आवासीय क्षेत्र	सुकाढिक २/ग	सबै कित्ता रहेको आवासीय क्षेत्रमा	
३.	व्यवसायिक क्षेत्र	सुकाढिक २/ग	कुनैपनि कित्ता नरहेको व्यवसायिक क्षेत्रमा	
४.	औद्योगिक क्षेत्र	सुकाढिक २/ग	कुनैपनि कित्ता नरहेको औद्योगिक क्षेत्रमा	
५.	खानी तथा खनिज क्षेत्र	सुकाढिक २/ग	कुनैपनि कित्ता नरहेको खानी तथा खनिज क्षेत्रमा	
६.	बन क्षेत्र	सुकाढिक २/ग	कुनैपनि कित्ता नरहेको बन क्षेत्रमा	
७.	नदी, खोला, ताल, सिमसार क्षेत्र	सुकाढिक २/ग	कुनैपनि कित्ता नरहेको नदी, खोला, ताल, सिमसार क्षेत्रमा	
८.	सार्वजनिक उपयोगको क्षेत्र	सुकाढिक २/ग	कित्ता न.१, २, ३, ४ मात्र रहेको सार्वजनिक उपयोगको क्षेत्रमा	
९.	सांस्कृतिक तथा पुरातत्त्व महत्वको क्षेत्र	सुकाढिक २/ग	कुनैपनि कित्ता नरहेको सांस्कृतिक तथा पुरातत्त्व महत्वको क्षेत्रमा	
१०.	नेपाल सरकारबाट आवश्यकता अनुसार तोकिएका अन्य क्षेत्र	सुकाढिक २/ग		


 नेपाल सरकार
 कार्यपालिकाको कार्यालय
 रामतडी, मुगु -
 कर्णाली प्रदेश, नेपाल

[Handwritten signature]


 Engineering & Educational Council
 Pokhara


 निमित्तमुक्त प्रमाण

क्र.स	वर्गीकरण	नक्सा नं	कित्ता नं	कैफियत
१.	कृषि क्षेत्र	सुकाढिक २/घ	कित्ता न. ६,८३,९१,९३,९८,१०९,१६४, सम्म मात्र रहेको कृषि क्षेत्रमा	
२.	आवासीय क्षेत्र	सुकाढिक २/घ	बाँकी रहेको सबै कित्ता आवासीय क्षेत्रमा	
३.	व्यवसायिक क्षेत्र	सुकाढिक २/घ	कुनैपनि कित्ता नरहेको व्यवसायिक क्षेत्रमा	
४.	औद्योगिक क्षेत्र	सुकाढिक २/घ	कुनैपनि कित्ता नरहेको औद्योगिक क्षेत्रमा	
५.	खानी तथा खनिज क्षेत्र	सुकाढिक २/घ	कुनैपनि कित्ता नरहेको खानी तथा खनिज क्षेत्रमा	
६.	बन क्षेत्र	सुकाढिक २/घ	कुनैपनि कित्ता नरहेको बन क्षेत्रमा	
७.	नदी, खोला, ताल, सिमसार क्षेत्र	सुकाढिक २/घ	कुनैपनि कित्ता नरहेको नदी, खोला, ताल, सिमसार क्षेत्रमा	
८.	सार्वजनिक उपयोगको क्षेत्र	सुकाढिक २/घ	कित्ता न.१,२ मात्र रहेको सार्वजनिक उपयोगको क्षेत्रमा	
९.	सांस्कृतिक तथा पुरातत्त्व महत्वको क्षेत्र	सुकाढिक २/घ	कुनैपनि कित्ता नरहेको सांस्कृतिक तथा पुरातत्त्व महत्वको क्षेत्रमा	
१०.	नेपाल सरकारबाट आवश्यकता अनुसार तोकिएका अन्य क्षेत्र	सुकाढिक २/घ		

क्र.स	वर्गीकरण	नक्सा नं	कित्ता नं	कैफियत
१.	कृषि क्षेत्र	सुकाढिक २/ड	कित्ता न. १ देखि ९,३०,४१,७१ सम्म मात्र रहेको कृषि क्षेत्रमा	
२.	आवासीय क्षेत्र	सुकाढिक २/ड	बाँकी रहेको सबै कित्ता आवासीय क्षेत्रमा	
३.	व्यवसायिक क्षेत्र	सुकाढिक २/ड	कुनैपनि कित्ता नरहेको व्यवसायिक क्षेत्रमा	
४.	औद्योगिक क्षेत्र	सुकाढिक २/ड	कुनैपनि कित्ता नरहेको औद्योगिक क्षेत्रमा	
५.	खानी तथा खनिज क्षेत्र	सुकाढिक २/ड	कुनैपनि कित्ता नरहेको खानी तथा खनिज क्षेत्रमा	
६.	बन क्षेत्र	सुकाढिक २/ड	कुनैपनि कित्ता नरहेको बन क्षेत्रमा	
७.	नदी, खोला, ताल, सिमसार क्षेत्र	सुकाढिक २/ड	कुनैपनि कित्ता नरहेको नदी, खोला, ताल, सिमसार क्षेत्रमा	
८.	सार्वजनिक उपयोगको क्षेत्र	सुकाढिक २/ड	कुनैपनि कित्ता नरहेको सार्वजनिक उपयोगको क्षेत्रमा	
९.	सांस्कृतिक तथा पुरातत्त्व महत्वको क्षेत्र	सुकाढिक २/ड	कुनैपनि कित्ता नरहेको सांस्कृतिक तथा पुरातत्त्व महत्वको क्षेत्रमा	
१०.	नेपाल सरकारबाट आवश्यकता अनुसार तोकिएका अन्य क्षेत्र	सुकाढिक २/ड		


 कृषि तथा गाउँपालिका
 कार्यपालिकाको कार्यालय
 रामतडी, मुगु
 कर्णाली प्रदेश, नेपाल

(Handwritten signature)




 नि.प्र.सू.क. प्र.

क्र.स	वर्गीकरण	नक्सा नं	कित्ता नं	कैफियत
१.	कृषि क्षेत्र	सुकाडिक २/च	कित्ता न. १६, १७, २०, २१, २६, २९, ३०, ३१ ५५ देखि ६१ सम्म मात्र रहेको कृषि क्षेत्रमा	
२.	आवासीय क्षेत्र	सुकाडिक २/च	बाँकी रहेको सबै कित्ता आवासीय क्षेत्रमा	
३.	व्यवसायिक क्षेत्र	सुकाडिक २/च	कुनैपनि कित्ता नरहेको व्यवसायिक क्षेत्रमा	
४.	औद्योगिक क्षेत्र	सुकाडिक २/च	कुनैपनि कित्ता नरहेको औद्योगिक क्षेत्रमा	
५.	खानी तथा खनिज क्षेत्र	सुकाडिक २/च	कुनैपनि कित्ता नरहेको खानी तथा खनिज क्षेत्रमा	
६.	बन क्षेत्र	सुकाडिक २/च	कुनैपनि कित्ता नरहेको बन क्षेत्रमा	
७.	नदी, खोला, ताल, सिमसार क्षेत्र	सुकाडिक २/च	कुनैपनि कित्ता नरहेको नदी, खोला, ताल, सिमसार क्षेत्रमा	
८.	सार्वजनिक उपयोगको क्षेत्र	सुकाडिक २/च	कित्ता न. १ मात्र रहेको सार्वजनिक उपयोगको क्षेत्रमा	
९.	सांस्कृतिक तथा पुरातत्त्व महत्वको क्षेत्र	सुकाडिक २/च	कुनैपनि कित्ता नरहेको सांस्कृतिक तथा पुरातत्त्व महत्वको क्षेत्रमा	
१०.	नेपाल सरकारबाट आवश्यकता अनुसार तोकिएका अन्य क्षेत्र	सुकाडिक २/च		

क्र.स	वर्गीकरण	नक्सा नं	कित्ता नं	कैफियत
	कृषि क्षेत्र	सुकाडिक ३/क	कुनैपनि कित्ता नरहेको कृषि क्षेत्रमा	
	आवासीय क्षेत्र	सुकाडिक ३/क	सबै कित्ता रहेको आवासीय क्षेत्रमा	
	व्यवसायिक क्षेत्र	सुकाडिक ३/क	कुनैपनि कित्ता नरहेको व्यवसायिक क्षेत्रमा	
	औद्योगिक क्षेत्र	सुकाडिक ३/क	कुनैपनि कित्ता नरहेको औद्योगिक क्षेत्रमा	
	खानी तथा खनिज क्षेत्र	सुकाडिक ३/क	कुनैपनि कित्ता नरहेको खानी तथा खनिज क्षेत्रमा	
	बन क्षेत्र	सुकाडिक ३/क	कुनैपनि कित्ता नरहेको बन क्षेत्रमा	
	नदी, खोला, ताल, सिमसार क्षेत्र	सुकाडिक ३/क	कुनैपनि कित्ता नरहेको नदी, खोला, ताल, सिमसार क्षेत्रमा	
	सार्वजनिक उपयोगको क्षेत्र	सुकाडिक ३/क	कित्ता १, २ मात्र रहेको सार्वजनिक उपयोगको क्षेत्रमा	
	सांस्कृतिक तथा पुरातत्त्व महत्वको क्षेत्र	सुकाडिक ३/क	कुनैपनि कित्ता नरहेको सांस्कृतिक तथा पुरातत्त्व महत्वको क्षेत्रमा	
	नेपाल सरकारबाट आवश्यकता अनुसार तोकिएका अन्य क्षेत्र	सुकाडिक ३/क		


 नेपाल सरकार
 काठमाडौं गाउँपालिका
 कार्यपालिकाको कार्यालय
 रामतडी, मुगु
 कर्णाली प्रदेश, नेपाल





जि.प्र.मु.



क्र.स	वर्गीकरण	नक्सा नं	कित्ता नं	कैफियत
१.	कृषि क्षेत्र	सुकाडिक ३ /ख	कुनैपनि कित्ता नरहेको कृषि क्षेत्रमा	
२.	आवासीय क्षेत्र	सुकाडिक ३ /ख	सबै कित्ता रहेको आवासीय क्षेत्रमा	
३.	व्यवसायिक क्षेत्र	सुकाडिक ३ /ख	कुनैपनि कित्ता नरहेको व्यवसायिक क्षेत्रमा	
४.	औद्योगिक क्षेत्र	सुकाडिक ३ /ख	कुनैपनि कित्ता नरहेको औद्योगिक क्षेत्रमा	
५.	खानी तथा खनिज क्षेत्र	सुकाडिक ३ /ख	कुनैपनि कित्ता नरहेको खानी तथा खनिज क्षेत्रमा	
६.	बन क्षेत्र	सुकाडिक ३ /ख	कुनैपनि कित्ता नरहेको बन क्षेत्रमा	
७.	नदी, खोला, ताल, सिमसार क्षेत्र	सुकाडिक ३ /ख	कुनैपनि कित्ता नरहेको नदी, खोला, ताल, सिमसार क्षेत्रमा	
८.	सार्वजनिक उपयोगको क्षेत्र	सुकाडिक ३ /ख	कित्ता न.१ देखि २० सम्म मात्र रहेको सार्वजनिक उपयोगको क्षेत्रमा	
९.	सांस्कृतिक तथा पुरातत्त्व महत्वको क्षेत्र	सुकाडिक ३ /ख	कुनैपनि कित्ता नरहेको सांस्कृतिक तथा पुरातत्त्व महत्वको क्षेत्रमा	
१०.	नेपाल सरकारबाट आवश्यकता अनुसार तोकिएका अन्य क्षेत्र	सुकाडिक ३ /ख		

क्र.स	वर्गीकरण	नक्सा नं	कित्ता नं	कैफियत
१.	कृषि क्षेत्र	सुकाडिक ३ /ग	कुनैपनि कित्ता नरहेको कृषि क्षेत्रमा	
२.	आवासीय क्षेत्र	सुकाडिक ३ /ग	सबै कित्ता रहेको आवासीय क्षेत्रमा	
३.	व्यवसायिक क्षेत्र	सुकाडिक ३ /ग	कुनैपनि कित्ता नरहेको व्यवसायिक क्षेत्रमा	
४.	औद्योगिक क्षेत्र	सुकाडिक ३ /ग	कुनैपनि कित्ता नरहेको औद्योगिक क्षेत्रमा	
५.	खानी तथा खनिज क्षेत्र	सुकाडिक ३ /ग	कुनैपनि कित्ता नरहेको खानी तथा खनिज क्षेत्रमा	
६.	बन क्षेत्र	सुकाडिक ३ /ग	कुनैपनि कित्ता नरहेको बन क्षेत्रमा	
७.	नदी, खोला, ताल, सिमसार क्षेत्र	सुकाडिक ३ /ग	कुनैपनि कित्ता नरहेको नदी, खोला, ताल, सिमसार क्षेत्रमा	
८.	सार्वजनिक उपयोगको क्षेत्र	सुकाडिक ३ /ग	कित्ता न.१, २, ३, ४, ५, ६, ७ मात्र रहेको सार्वजनिक उपयोगको क्षेत्रमा	
९.	सांस्कृतिक तथा पुरातत्त्व महत्वको क्षेत्र	सुकाडिक ३ /ग	कुनैपनि कित्ता नरहेको सांस्कृतिक तथा पुरातत्त्व महत्वको क्षेत्रमा	
१०.	नेपाल सरकारबाट आवश्यकता अनुसार तोकिएका अन्य क्षेत्र	सुकाडिक ३ /ग		


 नेपाल सरकारको कार्यालय
 काठमाडौं, नेपाल
 रामतडी, मुगु -
 कैलाली प्रदेश, नेपाल

(Handwritten signature)




 ति.प्र.मु.का.

वडा नं : ९

भू-उपयोग बर्गिकरण योजना/ मापदण्ड

भूमि बर्गिकरण अनुसूची १

वडा नं. ९

क्र.स	बर्गिकरण	नक्सा नं	कित्ता नं	कैफियत
१.	कृषि क्षेत्र	सुकाडिक ४/क	कुनैपनि कित्ता नरहेको कृषि क्षेत्रमा	
२.	आवासीय क्षेत्र	सुकाडिक ४/क	सबै कित्ता रहेको आवासीय क्षेत्रमा	
३.	व्यवसायिक क्षेत्र	सुकाडिक ४/क	कुनैपनि कित्ता नरहेको व्यवसायिक क्षेत्रमा	
४.	औद्योगिक क्षेत्र	सुकाडिक ४/क	कुनैपनि कित्ता नरहेको औद्योगिक क्षेत्रमा	
५.	खानी तथा खनिज क्षेत्र	सुकाडिक ४/क	कुनैपनि कित्ता नरहेको खानी तथा खनिज क्षेत्रमा	
६.	बन क्षेत्र	सुकाडिक ४/क	कुनैपनि कित्ता नरहेको बन क्षेत्रमा	
७.	नदी, खोला, ताल, सिमसार क्षेत्र	सुकाडिक ४/क	कुनैपनि कित्ता नरहेको नदी, खोला, ताल, सिमसार क्षेत्रमा	
८.	सार्वजनिक उपयोगको क्षेत्र	सुकाडिक ४/क	कित्ता न.१ र २ मात्र रहेको सार्वजनिक उपयोगको क्षेत्रमा	
९.	सांस्कृतिक तथा पुरातत्त्व महत्वको क्षेत्र	सुकाडिक ४/क	कुनैपनि कित्ता नरहेको सांस्कृतिक तथा पुरातत्त्व महत्वको क्षेत्रमा	
१०.	नेपाल सरकारबाट आवश्यकता अनुसार तोकिएका अन्य क्षेत्र	सुकाडिक ४/क		

सुकाडिक गाउँपालिका
काव्यपालिकाको कार्यालय
रामतडी, सुनु
कैवली प्रदेश, नेपाल



सुकाडिक गाउँपालिका

(Handwritten signature)

क्र.स	वर्गीकरण	नक्सा नं	कित्ता नं	कैफियत
१.	कृषि क्षेत्र	सुकाडिक ४/ख	कुनैपनि कित्ता नरहेको कृषि क्षेत्रमा	
२.	आवासीय क्षेत्र	सुकाडिक ४/ख	सबै कित्ता रहेको आवासीय क्षेत्रमा	
३.	व्यवसायिक क्षेत्र	सुकाडिक ४/ख	कुनैपनि कित्ता नरहेको व्यवसायिक क्षेत्रमा	
४.	औद्योगिक क्षेत्र	सुकाडिक ४/ख	कुनैपनि कित्ता नरहेको औद्योगिक क्षेत्रमा	
५.	खानी तथा खनिज क्षेत्र	सुकाडिक ४/ख	कुनैपनि कित्ता नरहेको खानी तथा खनिज क्षेत्रमा	
६.	बन क्षेत्र	सुकाडिक ४/ख	कुनैपनि कित्ता नरहेको बन क्षेत्रमा	
७.	नदी, खोला, ताल, सिमसार क्षेत्र	सुकाडिक ४/ख	कुनैपनि कित्ता नरहेको नदी, खोला, ताल, सिमसार क्षेत्रमा	
८.	सार्वजनिक उपयोगको क्षेत्र	सुकाडिक ४/ख	कित्ता नं. १, २, ३, ४, ५, ६ मात्र रहेको सार्वजनिक उपयोगको क्षेत्रमा	
९.	सांस्कृतिक तथा पुरातत्त्व महत्वको क्षेत्र	सुकाडिक ४/ख	कुनैपनि कित्ता नरहेको सांस्कृतिक तथा पुरातत्त्व महत्वको क्षेत्रमा	
१०.	नेपाल सरकारबाट आवश्यकता अनुसार तोकिएका अन्य क्षेत्र	सुकाडिक ४/ख		

क्र.स	वर्गीकरण	नक्सा नं	कित्ता नं	कैफियत
१.	कृषि क्षेत्र	सुकाडिक ४/ग	कुनैपनि कित्ता नरहेको कृषि क्षेत्रमा	
२.	आवासीय क्षेत्र	सुकाडिक ४/ग	सबै कित्ता रहेको आवासीय क्षेत्रमा	
३.	व्यवसायिक क्षेत्र	सुकाडिक ४/ग	कुनैपनि कित्ता नरहेको व्यवसायिक क्षेत्रमा	
४.	औद्योगिक क्षेत्र	सुकाडिक ४/ग	कुनैपनि कित्ता नरहेको औद्योगिक क्षेत्रमा	
५.	खानी तथा खनिज क्षेत्र	सुकाडिक ४/ग	कुनैपनि कित्ता नरहेको खानी तथा खनिज क्षेत्रमा	
६.	बन क्षेत्र	सुकाडिक ४/ग	कुनैपनि कित्ता नरहेको बन क्षेत्रमा	
७.	नदी, खोला, ताल, सिमसार क्षेत्र	सुकाडिक ४/ग	कुनैपनि कित्ता नरहेको नदी, खोला, ताल, सिमसार क्षेत्रमा	
८.	सार्वजनिक उपयोगको क्षेत्र	सुकाडिक ४/ग	कित्ता नं. १ र २ मात्र रहेको सार्वजनिक उपयोगको क्षेत्रमा	
९.	सांस्कृतिक तथा पुरातत्त्व महत्वको क्षेत्र	सुकाडिक ४/ग	कुनैपनि कित्ता नरहेको सांस्कृतिक तथा पुरातत्त्व महत्वको क्षेत्रमा	
१०.	नेपाल सरकारबाट आवश्यकता अनुसार तोकिएका अन्य क्षेत्र	सुकाडिक ४/ग		

सिन्धु गाउँपालिका
कार्यपालिकाको कार्यालय
रामतडी, मुगु
कर्णाली प्रदेश, नेपाल







क्र.स	वर्गीकरण	नक्सा नं	कित्ता नं	कैफियत
१.	कृषि क्षेत्र	सुकाढिक ४/घ	कुनैपनि कित्ता नरहेको कृषि क्षेत्रमा	
२.	आवासीय क्षेत्र	सुकाढिक ४/घ	सबै कित्ता रहेको आवासीय क्षेत्रमा	
३.	व्यवसायिक क्षेत्र	सुकाढिक ४/घ	कुनैपनि कित्ता नरहेको व्यवसायिक क्षेत्रमा	
४.	औद्योगिक क्षेत्र	सुकाढिक ४/घ	कुनैपनि कित्ता नरहेको औद्योगिक क्षेत्रमा	
५.	खानी तथा खनिज क्षेत्र	सुकाढिक ४/घ	कुनैपनि कित्ता नरहेको खानी तथा खनिज क्षेत्रमा	
६.	बन क्षेत्र	सुकाढिक ४/घ	कुनैपनि कित्ता नरहेको बन क्षेत्रमा	
७.	नदी, खोला, ताल, सिमसार क्षेत्र	सुकाढिक ४/घ	कुनैपनि कित्ता नरहेको नदी, खोला, ताल, सिमसार क्षेत्रमा	
८.	सार्वजनिक उपयोगको क्षेत्र	सुकाढिक ४/घ	कुनैपनि कित्ता नरहेको सार्वजनिक उपयोगको क्षेत्रमा	
९.	सांस्कृतिक तथा पुरातत्त्व महत्वको क्षेत्र	सुकाढिक ४/घ	कुनैपनि कित्ता नरहेको सांस्कृतिक तथा पुरातत्त्व महत्वको क्षेत्रमा	
१०.	नेपाल सरकारबाट आवश्यकता अनुसार तोकिएका अन्य क्षेत्र	सुकाढिक ४/घ		

क्र.स	वर्गीकरण	नक्सा नं	कित्ता नं	कैफियत
१.	कृषि क्षेत्र	सुकाढिक ४/ड	कित्ता न. १५, १७, ३२ सम्म मात्र रहेको कृषि क्षेत्रमा	
२.	आवासीय क्षेत्र	सुकाढिक ४/ड	बाँकी रहेको सबै कित्ता आवासीय क्षेत्रमा	
३.	व्यवसायिक क्षेत्र	सुकाढिक ४/ड	कुनैपनि कित्ता नरहेको व्यवसायिक क्षेत्रमा	
४.	औद्योगिक क्षेत्र	सुकाढिक ४/ड	कुनैपनि कित्ता नरहेको औद्योगिक क्षेत्रमा	
५.	खानी तथा खनिज क्षेत्र	सुकाढिक ४/ड	कुनैपनि कित्ता नरहेको खानी तथा खनिज क्षेत्रमा	
६.	बन क्षेत्र	सुकाढिक ४/ड	कुनैपनि कित्ता नरहेको बन क्षेत्रमा	
७.	नदी, खोला, ताल, सिमसार क्षेत्र	सुकाढिक ४/ड	कुनैपनि कित्ता नरहेको नदी, खोला, ताल, सिमसार क्षेत्रमा	
८.	सार्वजनिक उपयोगको क्षेत्र	सुकाढिक ४/ड	कित्ता न. १ मात्र रहेको सार्वजनिक उपयोगको क्षेत्रमा	
९.	सांस्कृतिक तथा पुरातत्त्व महत्वको क्षेत्र	सुकाढिक ४/ड	कुनैपनि कित्ता नरहेको सांस्कृतिक तथा पुरातत्त्व महत्वको क्षेत्रमा	
१०.	नेपाल सरकारबाट आवश्यकता अनुसार तोकिएका अन्य क्षेत्र	सुकाढिक ४/ड		

सुकाढ नाउँपालिका
काठमाडौं नगरपालिकाको कार्यालय
रामतडी, मुगु
कर्णाली प्रदेश, नेपाल

[Handwritten signature]



[Handwritten signature]
नि.प्र.मु.क.

क्र.स	वर्गीकरण	नक्सा नं	कित्ता नं	कैफियत
१.	कृषि क्षेत्र	सुकाडिक ५/क	कुनैपनि कित्ता नरहेको कृषि क्षेत्रमा	
२.	आवासीय क्षेत्र	सुकाडिक ५/क	सबै कित्ता रहेको आवासीय क्षेत्रमा	
३.	व्यवसायिक क्षेत्र	सुकाडिक ५/क	कुनैपनि कित्ता नरहेको व्यवसायिक क्षेत्रमा	
४.	औद्योगिक क्षेत्र	सुकाडिक ५/क	कुनैपनि कित्ता नरहेको औद्योगिक क्षेत्रमा	
५.	खानी तथा खनिज क्षेत्र	सुकाडिक ५/क	कुनैपनि कित्ता नरहेको खानी तथा खनिज क्षेत्रमा	
६.	बन क्षेत्र	सुकाडिक ५/क	कुनैपनि कित्ता नरहेको बन क्षेत्रमा	
७.	नदी, खोला, ताल, सिमसार क्षेत्र	सुकाडिक ५/क	कुनैपनि कित्ता नरहेको नदी, खोला, ताल, सिमसार क्षेत्रमा	
८.	सार्वजनिक उपयोगको क्षेत्र	सुकाडिक ५/क	कित्ता न.१,२,३,४,५,६,७,८,९ मात्र रहेको सार्वजनिक उपयोगको क्षेत्रमा	
९.	सांस्कृतिक तथा पुरातत्त्व महत्वको क्षेत्र	सुकाडिक ५/क	कुनैपनि कित्ता नरहेको सांस्कृतिक तथा पुरातत्त्व महत्वको क्षेत्रमा	
१०.	नेपाल सरकारबाट आवश्यकता अनुसार तोकिएका अन्य क्षेत्र	सुकाडिक ५/क		

क्र.स	वर्गीकरण	नक्सा नं	कित्ता नं	कैफियत
	कृषि क्षेत्र	सुकाडिक ५/ख	कुनैपनि कित्ता नरहेको कृषि क्षेत्रमा	
	आवासीय क्षेत्र	सुकाडिक ५/ख	सबै कित्ता रहेको आवासीय क्षेत्रमा	
	व्यवसायिक क्षेत्र	सुकाडिक ५/ख	कुनैपनि कित्ता नरहेको व्यवसायिक क्षेत्रमा	
	औद्योगिक क्षेत्र	सुकाडिक ५/ख	कुनैपनि कित्ता नरहेको औद्योगिक क्षेत्रमा	
	खानी तथा खनिज क्षेत्र	सुकाडिक ५/ख	कुनैपनि कित्ता नरहेको खानी तथा खनिज क्षेत्रमा	
	बन क्षेत्र	सुकाडिक ५/ख	कुनैपनि कित्ता नरहेको बन क्षेत्रमा	
	नदी, खोला, ताल, सिमसार क्षेत्र	सुकाडिक ५/ख	कुनैपनि कित्ता नरहेको नदी, खोला, ताल, सिमसार क्षेत्रमा	
	सार्वजनिक उपयोगको क्षेत्र	सुकाडिक ५/ख	कित्ता न.१,२,३,४,५ मात्र रहेको सार्वजनिक उपयोगको क्षेत्रमा	
	सांस्कृतिक तथा पुरातत्त्व महत्वको क्षेत्र	सुकाडिक ५/ख	कुनैपनि कित्ता नरहेको सांस्कृतिक तथा पुरातत्त्व महत्वको क्षेत्रमा	
	नेपाल सरकारबाट आवश्यकता अनुसार तोकिएका अन्य क्षेत्र	सुकाडिक ५/ख		


 नेपाल सरकार
 काठमाडौं
 काठमाडौं गाउँपालिका
 कार्यलय
 रामतडी, सुनु
 कर्णाली प्रदेश, नेपाल






 नि.प्रबुल प्रशासक

क्र.स	वर्गीकरण	नक्सा नं	कित्ता नं	कैफियत
१.	कृषि क्षेत्र	सुकाढिक ५/ग	कुनैपनि कित्ता नरहेको कृषि क्षेत्रमा	
२.	आवासीय क्षेत्र	सुकाढिक ५/ग	सबै कित्ता रहेको आवासीय क्षेत्रमा	
३.	व्यवसायिक क्षेत्र	सुकाढिक ५/ग	कुनैपनि कित्ता नरहेको व्यवसायिक क्षेत्रमा	
४.	औद्योगिक क्षेत्र	सुकाढिक ५/ग	कुनैपनि कित्ता नरहेको औद्योगिक क्षेत्रमा	
५.	खानी तथा खनिज क्षेत्र	सुकाढिक ५/ग	कुनैपनि कित्ता नरहेको खानी तथा खनिज क्षेत्रमा	
६.	बन क्षेत्र	सुकाढिक ५/ग	कुनैपनि कित्ता नरहेको बन क्षेत्रमा	
७.	नदी, खोला, ताल, सिमसार क्षेत्र	सुकाढिक ५/ग	कुनैपनि कित्ता नरहेको नदी, खोला, ताल, सिमसार क्षेत्रमा	
८.	सार्वजनिक उपयोगको क्षेत्र	सुकाढिक ५/ग	कित्ता न. १, २, ३, ५ मात्र रहेको सार्वजनिक उपयोगको क्षेत्रमा	
९.	सांस्कृतिक तथा पुरातत्त्व महत्वको क्षेत्र	सुकाढिक ५/ग	कित्ता न. ४ मात्र रहेको सांस्कृतिक तथा पुरातत्त्व महत्वको क्षेत्रमा	
१०.	नेपाल सरकारबाट आवश्यकता अनुसार तोकिएका अन्य क्षेत्र	सुकाढिक ५/ग		

क्र.स	वर्गीकरण	नक्सा नं	कित्ता नं	कैफियत
१.	कृषि क्षेत्र	सुकाढिक ५/घ	कुनैपनि कित्ता नरहेको कृषि क्षेत्रमा	
२.	आवासीय क्षेत्र	सुकाढिक ५/घ	सबै कित्ता रहेको आवासीय क्षेत्रमा	
३.	व्यवसायिक क्षेत्र	सुकाढिक ५/घ	कुनैपनि कित्ता नरहेको व्यवसायिक क्षेत्रमा	
४.	औद्योगिक क्षेत्र	सुकाढिक ५/घ	कुनैपनि कित्ता नरहेको औद्योगिक क्षेत्रमा	
५.	खानी तथा खनिज क्षेत्र	सुकाढिक ५/घ	कुनैपनि कित्ता नरहेको खानी तथा खनिज क्षेत्रमा	
६.	बन क्षेत्र	सुकाढिक ५/घ	कित्ता न. १ मात्र रहेको बन क्षेत्रमा	
७.	नदी, खोला, ताल, सिमसार क्षेत्र	सुकाढिक ५/घ	कुनैपनि कित्ता नरहेको नदी, खोला, ताल, सिमसार क्षेत्रमा	
८.	सार्वजनिक उपयोगको क्षेत्र	सुकाढिक ५/घ	कित्ता न. २ र ३ मात्र रहेको सार्वजनिक उपयोगको क्षेत्रमा	
९.	सांस्कृतिक तथा पुरातत्त्व महत्वको क्षेत्र	सुकाढिक ५/घ	कुनैपनि कित्ता नरहेको सांस्कृतिक तथा पुरातत्त्व महत्वको क्षेत्रमा	
१०.	नेपाल सरकारबाट आवश्यकता अनुसार तोकिएका अन्य क्षेत्र	सुकाढिक ५/घ		

काठमाडौँ गाउँपालिका
कार्यालयको कार्यालय
रामतडी, मुगु
कर्णाली प्रदेश, नेपाल

(Handwritten signature)



नि. प्रमुख
(Handwritten signature)

क्र.स	वर्गीकरण	नक्सा नं	कित्ता नं	कैफियत
१.	कृषि क्षेत्र	सुकाडिक ६/क	कित्ता न. ३८ र १४ सम्म मात्र रहेको कृषि क्षेत्रमा	
२.	आवासीय क्षेत्र	सुकाडिक ६/क	बाँकी रहेको सबै कित्ता आवासीय क्षेत्रमा	
३.	व्यवसायिक क्षेत्र	सुकाडिक ६/क	कुनैपनि कित्ता नरहेको व्यवसायिक क्षेत्रमा	
४.	औद्योगिक क्षेत्र	सुकाडिक ६/क	कुनैपनि कित्ता नरहेको औद्योगिक क्षेत्रमा	
५.	खानी तथा खनिज क्षेत्र	सुकाडिक ६/क	कुनैपनि कित्ता नरहेको खानी तथा खनिज क्षेत्रमा	
६.	बन क्षेत्र	सुकाडिक ६/क	कित्ता न. २, ३, ४, रहेको बन क्षेत्रमा	
७.	नदी, खोला, ताल, सिमसार क्षेत्र	सुकाडिक ६/क	कुनैपनि कित्ता नरहेको नदी, खोला, ताल, सिमसार क्षेत्रमा	
८.	सार्वजनिक उपयोगको क्षेत्र	सुकाडिक ६/क	कित्ता न. १, ५, ६, ७, ८ मात्र रहेको सार्वजनिक उपयोगको क्षेत्रमा	
९.	सांस्कृतिक तथा पुरातत्त्व महत्वको क्षेत्र	सुकाडिक ६/क	कुनैपनि कित्ता नरहेको सांस्कृतिक तथा पुरातत्त्व महत्वको क्षेत्रमा	
१०.	नेपाल सरकारबाट आवश्यकता अनुसार तोकिएका अन्य क्षेत्र	सुकाडिक ६/क		

क्र.स	वर्गीकरण	नक्सा नं	कित्ता नं	कैफियत
१.	कृषि क्षेत्र	सुकाडिक ६/ख	कुनैपनि कित्ता नरहेको कृषि क्षेत्रमा	
२.	आवासीय क्षेत्र	सुकाडिक ६/ख	सबै कित्ता रहेको आवासीय क्षेत्रमा	
३.	व्यवसायिक क्षेत्र	सुकाडिक ६/ख	कुनैपनि कित्ता नरहेको व्यवसायिक क्षेत्रमा	
४.	औद्योगिक क्षेत्र	सुकाडिक ६/ख	कुनैपनि कित्ता नरहेको औद्योगिक क्षेत्रमा	
५.	खानी तथा खनिज क्षेत्र	सुकाडिक ६/ख	कुनैपनि कित्ता नरहेको खानी तथा खनिज क्षेत्रमा	
६.	बन क्षेत्र	सुकाडिक ६/ख	कुनैपनि कित्ता नरहेको बन क्षेत्रमा	
७.	नदी, खोला, ताल, सिमसार क्षेत्र	सुकाडिक ६/ख	कुनैपनि कित्ता नरहेको नदी, खोला, ताल, सिमसार क्षेत्रमा	
८.	सार्वजनिक उपयोगको क्षेत्र	सुकाडिक ६/ख	कित्ता न. १, २, ३ मात्र रहेको सार्वजनिक उपयोगको क्षेत्रमा	
९.	सांस्कृतिक तथा पुरातत्त्व महत्वको क्षेत्र	सुकाडिक ६/ख	कुनैपनि कित्ता नरहेको सांस्कृतिक तथा पुरातत्त्व महत्वको क्षेत्रमा	
१०.	नेपाल सरकारबाट आवश्यकता अनुसार तोकिएका अन्य क्षेत्र	सुकाडिक ६/ख		

सुदूरपश्चिम प्रदेश
काठमाडौं उपत्यकाको कार्यालय
रामतडी, सुदूर
पश्चिम प्रदेश, नेपाल



वि.प्र.मु.स.

क्र.स	वर्गीकरण	नक्सा नं	कित्ता नं	कैफियत
१.	कृषि क्षेत्र	सुकाडिक ६/ग	कुनैपनि कित्ता नरहेको कृषि क्षेत्रमा	
२.	आवासीय क्षेत्र	सुकाडिक ६/ग	सबै कित्ता रहेको आवासीय क्षेत्रमा	
३.	व्यवसायिक क्षेत्र	सुकाडिक ६/ग	कुनैपनि कित्ता नरहेको व्यवसायिक क्षेत्रमा	
४.	औद्योगिक क्षेत्र	सुकाडिक ६/ग	कुनैपनि कित्ता नरहेको औद्योगिक क्षेत्रमा	
५.	खानी तथा खनिज क्षेत्र	सुकाडिक ६/ग	कुनैपनि कित्ता नरहेको खानी तथा खनिज क्षेत्रमा	
६.	बन क्षेत्र	सुकाडिक ६/ग	कुनैपनि कित्ता नरहेको बन क्षेत्रमा	
७.	नदी, खोला, ताल, सिमसार क्षेत्र	सुकाडिक ६/ग	कित्ता नं. ३ र ४ मात्र रहेको नदी, खोला, ताल, सिमसार क्षेत्रमा	
८.	सार्वजनिक उपयोगको क्षेत्र	सुकाडिक ६/ग	कित्ता नं. १, २, ५, ६, ७ मात्र रहेको सार्वजनिक उपयोगको क्षेत्रमा	
९.	सांस्कृतिक तथा पुरातत्त्व महत्वको क्षेत्र	सुकाडिक ६/ग	कुनैपनि कित्ता नरहेको सांस्कृतिक तथा पुरातत्त्व महत्वको क्षेत्रमा	
१०.	नेपाल सरकारबाट आवश्यकता अनुसार तोकिएका अन्य क्षेत्र	सुकाडिक ६/ग		

क्र.स	वर्गीकरण	नक्सा नं	कित्ता नं	कैफियत
१.	कृषि क्षेत्र	सुकाडिक ६/घ	कुनैपनि कित्ता नरहेको कृषि क्षेत्रमा	
२.	आवासीय क्षेत्र	सुकाडिक ६/घ	सबै कित्ता रहेको आवासीय क्षेत्रमा	
३.	व्यवसायिक क्षेत्र	सुकाडिक ६/घ	कुनैपनि कित्ता नरहेको व्यवसायिक क्षेत्रमा	
४.	औद्योगिक क्षेत्र	सुकाडिक ६/घ	कुनैपनि कित्ता नरहेको औद्योगिक क्षेत्रमा	
५.	खानी तथा खनिज क्षेत्र	सुकाडिक ६/घ	कुनैपनि कित्ता नरहेको खानी तथा खनिज क्षेत्रमा	
६.	बन क्षेत्र	सुकाडिक ६/घ	कुनैपनि कित्ता नरहेको बन क्षेत्रमा	
७.	नदी, खोला, ताल, सिमसार क्षेत्र	सुकाडिक ६/घ	कुनैपनि कित्ता नरहेको नदी, खोला, ताल, सिमसार क्षेत्रमा	
८.	सार्वजनिक उपयोगको क्षेत्र	सुकाडिक ६/घ	कुनैपनि कित्ता नरहेको सार्वजनिक उपयोगको क्षेत्रमा	
९.	सांस्कृतिक तथा पुरातत्त्व महत्वको क्षेत्र	सुकाडिक ६/घ	कुनैपनि कित्ता नरहेको सांस्कृतिक तथा पुरातत्त्व महत्वको क्षेत्रमा	
१०.	नेपाल सरकारबाट आवश्यकता अनुसार तोकिएका अन्य क्षेत्र	सुकाडिक ६/घ		

सुकाडिक क्षेत्र
कार्यालय
राजवडी, गुणु
कर्णाली प्रदेश, नेपाल

[Handwritten signature]



नि. प्रमुख
[Handwritten signature]

क्र.स	वर्गीकरण	नक्सा नं	कित्ता नं	कैफियत
१.	कृषि क्षेत्र	सुकाडिक ७/क	कुनैपनि कित्ता नरहेको कृषि क्षेत्रमा	
२.	आवासीय क्षेत्र	सुकाडिक ७/क	सबै कित्ता रहेको आवासीय क्षेत्रमा	
३.	व्यवसायिक क्षेत्र	सुकाडिक ७/क	कुनैपनि कित्ता नरहेको व्यवसायिक क्षेत्रमा	
४.	औद्योगिक क्षेत्र	सुकाडिक ७/क	कुनैपनि कित्ता नरहेको औद्योगिक क्षेत्रमा	
५.	खानी तथा खनिज क्षेत्र	सुकाडिक ७/क	कुनैपनि कित्ता नरहेको खानी तथा खनिज क्षेत्रमा	
६.	बन क्षेत्र	सुकाडिक ७/क	कित्ता न.१ मात्र रहेको बन क्षेत्रमा	
७.	नदी, खोला, ताल, सिमसार क्षेत्र	सुकाडिक ७/क	कुनैपनि कित्ता नरहेको नदी, खोला, ताल, सिमसार क्षेत्रमा	
८.	सार्वजनिक उपयोगको क्षेत्र	सुकाडिक ७/क	कित्ता न.२ मात्र रहेको सार्वजनिक उपयोगको क्षेत्रमा	
९.	सांस्कृतिक तथा पुरातत्त्व महत्वको क्षेत्र	सुकाडिक ७/क	कुनैपनि कित्ता नरहेको सांस्कृतिक तथा पुरातत्त्व महत्वको क्षेत्रमा	
१०.	नेपाल सरकारबाट आवश्यकता अनुसार तोकिएका अन्य क्षेत्र	सुकाडिक ७/क		

क्र.स	वर्गीकरण	नक्सा नं	कित्ता नं	कैफियत
१.	कृषि क्षेत्र	सुकाडिक ७/ख	कुनैपनि कित्ता नरहेको कृषि क्षेत्रमा	
२.	आवासीय क्षेत्र	सुकाडिक ७/ख	सबै कित्ता रहेको आवासीय क्षेत्रमा	
३.	व्यवसायिक क्षेत्र	सुकाडिक ७/ख	कुनैपनि कित्ता नरहेको व्यवसायिक क्षेत्रमा	
४.	औद्योगिक क्षेत्र	सुकाडिक ७/ख	कुनैपनि कित्ता नरहेको औद्योगिक क्षेत्रमा	
५.	खानी तथा खनिज क्षेत्र	सुकाडिक ७/ख	कुनैपनि कित्ता नरहेको खानी तथा खनिज क्षेत्रमा	
६.	बन क्षेत्र	सुकाडिक ७/ख	कित्ता न.१ मात्र रहेको बन क्षेत्रमा	
७.	नदी, खोला, ताल, सिमसार क्षेत्र	सुकाडिक ७/ख	कित्ता न.२ मात्र रहेको नदी, खोला, ताल, सिमसार क्षेत्रमा	
८.	सार्वजनिक उपयोगको क्षेत्र	सुकाडिक ७/ख	कित्ता न.३ र ४ मात्र रहेको सार्वजनिक उपयोगको क्षेत्रमा	
९.	सांस्कृतिक तथा पुरातत्त्व महत्वको क्षेत्र	सुकाडिक ७/ख	कुनैपनि कित्ता नरहेको सांस्कृतिक तथा पुरातत्त्व महत्वको क्षेत्रमा	
१०.	नेपाल सरकारबाट आवश्यकता अनुसार तोकिएका अन्य क्षेत्र	सुकाडिक ७/ख		

सुकाडिक क्षेत्रमा
पुरातत्त्व महत्वको क्षेत्रमा
कैफियत
नेपाल






जि.प्रमुख

क्र.स	वर्गीकरण	नक्सा नं	कित्ता नं	कैफियत
१.	कृषि क्षेत्र	सुकादिक ७/ग	कुनैपनि कित्ता नरहेको कृषि क्षेत्रमा	
२.	आवासीय क्षेत्र	सुकादिक ७/ग	सबै कित्ता रहेको आवासीय क्षेत्रमा	
३.	व्यवसायिक क्षेत्र	सुकादिक ७/ग	कुनैपनि कित्ता नरहेको व्यवसायिक क्षेत्रमा	
४.	औद्योगिक क्षेत्र	सुकादिक ७/ग	कुनैपनि कित्ता नरहेको औद्योगिक क्षेत्रमा	
५.	खानी तथा खनिज क्षेत्र	सुकादिक ७/ग	कुनैपनि कित्ता नरहेको खानी तथा खनिज क्षेत्रमा	
६.	बन क्षेत्र	सुकादिक ७/ग	कित्ता नं.१,२,३,४,५ मात्र रहेको बन क्षेत्रमा	
७.	नदी, खोला, ताल, सिमसार क्षेत्र	सुकादिक ७/ग	कुनैपनि कित्ता नरहेको नदी, खोला, ताल, सिमसार क्षेत्रमा	
८.	सार्वजनिक उपयोगको क्षेत्र	सुकादिक ७/ग	कुनैपनि कित्ता नरहेको सार्वजनिक उपयोगको क्षेत्रमा	
९.	सांस्कृतिक तथा पुरातत्त्व महत्वको क्षेत्र	सुकादिक ७/ग	कुनैपनि कित्ता नरहेको सांस्कृतिक तथा पुरातत्त्व महत्वको क्षेत्रमा	
१०.	नेपाल सरकारबाट आवश्यकता अनुसार तोकिएका अन्य क्षेत्र	सुकादिक ७/ग		

क्र.स	वर्गीकरण	नक्सा नं	कित्ता नं	कैफियत
	कृषि क्षेत्र	सुकादिक ८/क	कुनैपनि कित्ता नरहेको कृषि क्षेत्रमा	
	आवासीय क्षेत्र	सुकादिक ८/क	सबै कित्ता रहेको आवासीय क्षेत्रमा	
	व्यवसायिक क्षेत्र	सुकादिक ८/क	कुनैपनि कित्ता नरहेको व्यवसायिक क्षेत्रमा	
	औद्योगिक क्षेत्र	सुकादिक ८/क	कुनैपनि कित्ता नरहेको औद्योगिक क्षेत्रमा	
	खानी तथा खनिज क्षेत्र	सुकादिक ८/क	कुनैपनि कित्ता नरहेको खानी तथा खनिज क्षेत्रमा	
	बन क्षेत्र	सुकादिक ८/क	कुनैपनि कित्ता नरहेको बन क्षेत्रमा	
	नदी, खोला, ताल, सिमसार क्षेत्र	सुकादिक ८/क	कुनैपनि कित्ता नरहेको नदी, खोला, ताल, सिमसार क्षेत्रमा	
	सार्वजनिक उपयोगको क्षेत्र	सुकादिक ८/क	कुनैपनि कित्ता नरहेको सार्वजनिक उपयोगको क्षेत्रमा	
	सांस्कृतिक तथा पुरातत्त्व महत्वको क्षेत्र	सुकादिक ८/क	कुनैपनि कित्ता नरहेको सांस्कृतिक तथा पुरातत्त्व महत्वको क्षेत्रमा	
	नेपाल सरकारबाट आवश्यकता अनुसार तोकिएका अन्य क्षेत्र	सुकादिक ८/क		

सुदूर पश्चिम प्रदेश, नेपाल
काभ्रेपानिचोक जिल्लाको कार्यालय
तामघोरी, मुगु



नि.प्र.मु.क.प.प.प.
[Signature]

क्र.स	वर्गीकरण	नक्सा नं	कित्ता नं	कैफियत
१.	कृषि क्षेत्र	सुकाडिक ८/ख	कुनैपनि कित्ता नरहेको कृषि क्षेत्रमा	
२.	आवासीय क्षेत्र	सुकाडिक ८/ख	सबै कित्ता रहेको आवासीय क्षेत्रमा	
३.	व्यवसायिक क्षेत्र	सुकाडिक ८/ख	कुनैपनि कित्ता नरहेको व्यवसायिक क्षेत्रमा	
४.	औद्योगिक क्षेत्र	सुकाडिक ८/ख	कुनैपनि कित्ता नरहेको औद्योगिक क्षेत्रमा	
५.	खानी तथा खनिज क्षेत्र	सुकाडिक ८/ख	कुनैपनि कित्ता नरहेको खानी तथा खनिज क्षेत्रमा	
६.	बन क्षेत्र	सुकाडिक ८/ख	कुनैपनि कित्ता नरहेको बन क्षेत्रमा	
७.	नदी, खोला, ताल; सिमसार क्षेत्र	सुकाडिक ८/ख	कुनैपनि कित्ता नरहेको नदी, खोला, ताल, सिमसार क्षेत्रमा	
८.	सार्वजनिक उपयोगको क्षेत्र	सुकाडिक ८/ख	कुनैपनि कित्ता नरहेको सार्वजनिक उपयोगको क्षेत्रमा	
९.	सांस्कृतिक तथा पुरातत्त्व महत्वको क्षेत्र	सुकाडिक ८/ख	कुनैपनि कित्ता नरहेको सांस्कृतिक तथा पुरातत्त्व महत्वको क्षेत्रमा	
१०.	नेपाल सरकारबाट आवश्यकता अनुसार तोकिएका अन्य क्षेत्र	सुकाडिक ८/ख		

क्र.स	वर्गीकरण	नक्सा नं	कित्ता नं	कैफियत
१.	कृषि क्षेत्र	सुकाडिक ८/ग	कित्ता नं. १३ देखि ३२, ४३ देखि ५२ सम्म मात्र रहेको कृषि क्षेत्रमा	
२.	आवासीय क्षेत्र	सुकाडिक ८/ग	बाँकी रहेको सबै कित्ता आवासीय क्षेत्रमा	
३.	व्यवसायिक क्षेत्र	सुकाडिक ८/ग	कुनैपनि कित्ता नरहेको व्यवसायिक क्षेत्रमा	
४.	औद्योगिक क्षेत्र	सुकाडिक ८/ग	कुनैपनि कित्ता नरहेको औद्योगिक क्षेत्रमा	
५.	खानी तथा खनिज क्षेत्र	सुकाडिक ८/ग	कुनैपनि कित्ता नरहेको खानी तथा खनिज क्षेत्रमा	
६.	बन क्षेत्र	सुकाडिक ८/ग	कुनैपनि कित्ता नरहेको बन क्षेत्रमा	
७.	नदी, खोला, ताल, सिमसार क्षेत्र	सुकाडिक ८/ग	कुनैपनि कित्ता नरहेको नदी, खोला, ताल, सिमसार क्षेत्रमा	
८.	सार्वजनिक उपयोगको क्षेत्र	सुकाडिक ८/ग	कुनैपनि कित्ता नरहेको सार्वजनिक उपयोगको क्षेत्रमा	
९.	सांस्कृतिक तथा पुरातत्त्व महत्वको क्षेत्र	सुकाडिक ८/ग	कुनैपनि कित्ता नरहेको सांस्कृतिक तथा पुरातत्त्व महत्वको क्षेत्रमा	
१०.	नेपाल सरकारबाट आवश्यकता अनुसार तोकिएका अन्य क्षेत्र	सुकाडिक ८/ग		

गाउँपालिका
काको कार्यालय
सुपु
कर्णाली प्रदेश, नेपाल



लि. प्रमुख

क्र.स	वर्गीकरण	नक्सा नं	कित्ता नं	केफियत
१.	कृषि क्षेत्र	सुकाडिक ८/घ	कुनैपनि कित्ता नरहेको कृषि क्षेत्रमा	
२.	आवासीय क्षेत्र	सुकाडिक ८/घ	सबै कित्ता रहेको आवासीय क्षेत्रमा	
३.	व्यवसायिक क्षेत्र	सुकाडिक ८/घ	कुनैपनि कित्ता नरहेको व्यवसायिक क्षेत्रमा	
४.	औद्योगिक क्षेत्र	सुकाडिक ८/घ	कुनैपनि कित्ता नरहेको औद्योगिक क्षेत्रमा	
५.	खानी तथा खनिज क्षेत्र	सुकाडिक ८/घ	कुनैपनि कित्ता नरहेको खानी तथा खनिज क्षेत्रमा	
६.	बन क्षेत्र	सुकाडिक ८/घ	कुनैपनि कित्ता नरहेको बन क्षेत्रमा	
७.	नदी, खोला, ताल, सिमसार क्षेत्र	सुकाडिक ८/घ	कुनैपनि कित्ता नरहेको नदी, खोला, ताल, सिमसार क्षेत्रमा	
८.	सार्वजनिक उपयोगको क्षेत्र	सुकाडिक ८/घ	कुनैपनि कित्ता नरहेको सार्वजनिक उपयोगको क्षेत्रमा	
९.	सांस्कृतिक तथा पुरातत्त्व महत्वको क्षेत्र	सुकाडिक ८/घ	कुनैपनि कित्ता नरहेको सांस्कृतिक तथा पुरातत्त्व महत्वको क्षेत्रमा	
१०.	नेपाल सरकारबाट आवश्यकता अनुसार तोकिएका अन्य क्षेत्र	सुकाडिक ८/घ		

क्र.स	वर्गीकरण	नक्सा नं	कित्ता नं	केफियत
१.	कृषि क्षेत्र	सुकाडिक ८/ड	कुनैपनि कित्ता नरहेको कृषि क्षेत्रमा	
२.	आवासीय क्षेत्र	सुकाडिक ८/ड	सबै कित्ता रहेको आवासीय क्षेत्रमा	
३.	व्यवसायिक क्षेत्र	सुकाडिक ८/ड	कुनैपनि कित्ता नरहेको व्यवसायिक क्षेत्रमा	
४.	औद्योगिक क्षेत्र	सुकाडिक ८/ड	कुनैपनि कित्ता नरहेको औद्योगिक क्षेत्रमा	
५.	खानी तथा खनिज क्षेत्र	सुकाडिक ८/ड	कुनैपनि कित्ता नरहेको खानी तथा खनिज क्षेत्रमा	
६.	बन क्षेत्र	सुकाडिक ८/ड	कुनैपनि कित्ता नरहेको बन क्षेत्रमा	
७.	नदी, खोला, ताल, सिमसार क्षेत्र	सुकाडिक ८/ड	कुनैपनि कित्ता नरहेको नदी, खोला, ताल, सिमसार क्षेत्रमा	
८.	सार्वजनिक उपयोगको क्षेत्र	सुकाडिक ८/ड	कुनैपनि कित्ता नरहेको सार्वजनिक उपयोगको क्षेत्रमा	
९.	सांस्कृतिक तथा पुरातत्त्व महत्वको क्षेत्र	सुकाडिक ८/ड	कुनैपनि कित्ता नरहेको सांस्कृतिक तथा पुरातत्त्व महत्वको क्षेत्रमा	
१०.	नेपाल सरकारबाट आवश्यकता अनुसार तोकिएका अन्य क्षेत्र	सुकाडिक ८/ड		


 नेपाल सरकार
 काठमाडौं
 रामतडी, मुगु
 कर्णाली प्रदेश, नेपाल




 Pokhara





क्र.स	वर्गीकरण	नक्सा नं	कित्ता नं	कैफियत
१.	कृषि क्षेत्र	सुकाडिक ८/च	कुनैपनि कित्ता नरहेको कृषि क्षेत्रमा	
२.	आवासीय क्षेत्र	सुकाडिक ८/च	सबै कित्ता रहेको आवासीय क्षेत्रमा	
३.	व्यवसायिक क्षेत्र	सुकाडिक ८/च	कुनैपनि कित्ता नरहेको व्यवसायिक क्षेत्रमा	
४.	औद्योगिक क्षेत्र	सुकाडिक ८/च	कुनैपनि कित्ता नरहेको औद्योगिक क्षेत्रमा	
५.	खानी तथा खनिज क्षेत्र	सुकाडिक ८/च	कुनैपनि कित्ता नरहेको खानी तथा खनिज क्षेत्रमा	
६.	बन क्षेत्र	सुकाडिक ८/च	कुनैपनि कित्ता नरहेको बन क्षेत्रमा	
७.	नदी, खोला, ताल, सिमसार क्षेत्र	सुकाडिक ८/च	कुनैपनि कित्ता नरहेको नदी, खोला, ताल, सिमसार क्षेत्रमा	
८.	सार्वजनिक उपयोगको क्षेत्र	सुकाडिक ८/च	कुनैपनि कित्ता नरहेको सार्वजनिक उपयोगको क्षेत्रमा	
९.	सांस्कृतिक तथा पुरातत्त्व महत्वको क्षेत्र	सुकाडिक ८/च	कुनैपनि कित्ता नरहेको सांस्कृतिक तथा पुरातत्त्व महत्वको क्षेत्रमा	
१०.	नेपाल सरकारबाट आवश्यकता अनुसार तोकिएका अन्य क्षेत्र	सुकाडिक ८/च		

क्र.स	वर्गीकरण	नक्सा नं	कित्ता नं	कैफियत
१.	कृषि क्षेत्र	सुकाडिक ८/छ	कित्ता नं. ५६, ८३, ९३, १०४, १४३, १४४, १५० सम्म मात्र रहेको कृषि क्षेत्रमा	
२.	आवासीय क्षेत्र	सुकाडिक ८/छ	बाँकी रहेको सबै कित्ता आवासीय क्षेत्रमा	
३.	व्यवसायिक क्षेत्र	सुकाडिक ८/छ	कुनैपनि कित्ता नरहेको व्यवसायिक क्षेत्रमा	
४.	औद्योगिक क्षेत्र	सुकाडिक ८/छ	कुनैपनि कित्ता नरहेको औद्योगिक क्षेत्रमा	
५.	खानी तथा खनिज क्षेत्र	सुकाडिक ८/छ	कुनैपनि कित्ता नरहेको खानी तथा खनिज क्षेत्रमा	
६.	बन क्षेत्र	सुकाडिक ८/छ	कुनैपनि कित्ता नरहेको बन क्षेत्रमा	
७.	नदी, खोला, ताल, सिमसार क्षेत्र	सुकाडिक ८/छ	कुनैपनि कित्ता नरहेको नदी, खोला, ताल, सिमसार क्षेत्रमा	
८.	सार्वजनिक उपयोगको क्षेत्र	सुकाडिक ८/छ	कुनैपनि कित्ता नरहेको सार्वजनिक उपयोगको क्षेत्रमा	
९.	सांस्कृतिक तथा पुरातत्त्व महत्वको क्षेत्र	सुकाडिक ८/छ	कुनैपनि कित्ता नरहेको सांस्कृतिक तथा पुरातत्त्व महत्वको क्षेत्रमा	
१०.	नेपाल सरकारबाट आवश्यकता अनुसार तोकिएका अन्य क्षेत्र	सुकाडिक ८/छ		

सुकाडिक गाउँपालिकाको कार्यालय
रामतडी, मुसु
कर्णाली प्रदेश, नेपाल



सुकाडिक गाउँपालिकाको कार्यालय
रामतडी, मुसु
कर्णाली प्रदेश, नेपाल

क्र.स	वर्गीकरण	नक्सा नं	कित्ता नं	कैफियत
१.	कृषि क्षेत्र	सुकाडिक ८/अ	कित्ता न. ४४, ५९, ९९, १२६, १२९, २६२, २६३ सम्म मात्र रहेको कृषि क्षेत्रमा	
२.	आवासीय क्षेत्र	सुकाडिक ८/अ	बाँकी रहेको सबै कित्ता आवासीय क्षेत्रमा	
३.	व्यवसायिक क्षेत्र	सुकाडिक ८/अ	कुनैपनि कित्ता नरहेको व्यवसायिक क्षेत्रमा	
४.	औद्योगिक क्षेत्र	सुकाडिक ८/अ	कुनैपनि कित्ता नरहेको औद्योगिक क्षेत्रमा	
५.	खानी तथा खनिज क्षेत्र	सुकाडिक ८/अ	कुनैपनि कित्ता नरहेको खानी तथा खनिज क्षेत्रमा	
६.	बन क्षेत्र	सुकाडिक ८/अ	कुनैपनि कित्ता नरहेको बन क्षेत्रमा	
७.	नदी, खोला, ताल, सिमसार क्षेत्र	सुकाडिक ८/अ	कित्ता न. ३ मात्र रहेको नदी, खोला, ताल, सिमसार क्षेत्रमा	
८.	सार्वजनिक उपयोगको क्षेत्र	सुकाडिक ८/अ	कित्ता न. १ र २ मात्र रहेको सार्वजनिक उपयोगको क्षेत्रमा	
९.	सांस्कृतिक तथा पुरातत्त्व महत्वको क्षेत्र	सुकाडिक ८/अ	कुनैपनि कित्ता नरहेको सांस्कृतिक तथा पुरातत्त्व महत्वको क्षेत्रमा	
१०.	नेपाल सरकारबाट आवश्यकता अनुसार तोकिएका अन्य क्षेत्र	सुकाडिक ८/अ		

क्र.स	वर्गीकरण	नक्सा नं	कित्ता नं	कैफियत
	कृषि क्षेत्र	सुकाडिक ८/अ	कुनैपनि कित्ता नरहेको कृषि क्षेत्रमा	
	आवासीय क्षेत्र	सुकाडिक ८/अ	सबै कित्ता रहेको आवासीय क्षेत्रमा	
	व्यवसायिक क्षेत्र	सुकाडिक ८/अ	कुनैपनि कित्ता नरहेको व्यवसायिक क्षेत्रमा	
	औद्योगिक क्षेत्र	सुकाडिक ८/अ	कुनैपनि कित्ता नरहेको औद्योगिक क्षेत्रमा	
	खानी तथा खनिज क्षेत्र	सुकाडिक ८/अ	कुनैपनि कित्ता नरहेको खानी तथा खनिज क्षेत्रमा	
	बन क्षेत्र	सुकाडिक ८/अ	कुनैपनि कित्ता नरहेको बन क्षेत्रमा	
	नदी, खोला, ताल, सिमसार क्षेत्र	सुकाडिक ८/अ	कुनैपनि कित्ता नरहेको नदी, खोला, ताल, सिमसार क्षेत्रमा	
	सार्वजनिक उपयोगको क्षेत्र	सुकाडिक ८/अ	कित्ता न. १, २, ३, ४, ५ मात्र रहेको सार्वजनिक उपयोगको क्षेत्रमा	
	सांस्कृतिक तथा पुरातत्त्व महत्वको क्षेत्र	सुकाडिक ८/अ	कुनैपनि कित्ता नरहेको सांस्कृतिक तथा पुरातत्त्व महत्वको क्षेत्रमा	
	नेपाल सरकारबाट आवश्यकता अनुसार तोकिएका अन्य क्षेत्र	सुकाडिक ८/अ		

सुकाडिक गाउँपालिका
कार्यपालिकाको कार्यालय
रामतडी, मुगु
कर्णाली प्रदेश, नेपाल



वि. प्रमुगु प्र. नं. १०७/२०७३

क्र.स	वर्गीकरण	नक्सा नं	कित्ता नं	कैफियत
१.	कृषि क्षेत्र	सुकाडिक ८/ब	कित्ता न. ११ र ३८ सम्म मात्र रहेको कृषि क्षेत्रमा	
२.	आवासीय क्षेत्र	सुकाडिक ८/ब	बाँकी रहेको सबै कित्ता आवासीय क्षेत्रमा	
३.	व्यवसायिक क्षेत्र	सुकाडिक ८/ब	कुनैपनि कित्ता नरहेको व्यवसायिक क्षेत्रमा	
४.	औद्योगिक क्षेत्र	सुकाडिक ८/ब	कुनैपनि कित्ता नरहेको औद्योगिक क्षेत्रमा	
५.	खानी तथा खनिज क्षेत्र	सुकाडिक ८/ब	कुनैपनि कित्ता नरहेको खानी तथा खनिज क्षेत्रमा	
६.	वन क्षेत्र	सुकाडिक ८/ब	कुनैपनि कित्ता नरहेको वन क्षेत्रमा	
७.	नदी, खोला, ताल, सिमसार क्षेत्र	सुकाडिक ८/ब	कुनैपनि कित्ता नरहेको नदी, खोला, ताल, सिमसार क्षेत्रमा	
८.	सार्वजनिक उपयोगको क्षेत्र	सुकाडिक ८/ब	कित्ता न. १ र २ मात्र रहेको सार्वजनिक उपयोगको क्षेत्रमा	
९.	सांस्कृतिक तथा पुरातत्त्व महत्वको क्षेत्र	सुकाडिक ८/ब	कुनैपनि कित्ता नरहेको सांस्कृतिक तथा पुरातत्त्व महत्वको क्षेत्रमा	
१०.	नेपाल सरकारबाट आवश्यकता अनुसार तोकिएका अन्य क्षेत्र	सुकाडिक ८/ब		

क्र.स	वर्गीकरण	नक्सा नं	कित्ता नं	कैफियत
	कृषि क्षेत्र	सुकाडिक ८/८	सबै कित्ता रहेको कृषि क्षेत्रमा	
	आवासीय क्षेत्र	सुकाडिक ८/८	कुनै पनि कित्ता नरहेको आवासीय क्षेत्रमा	
	व्यवसायिक क्षेत्र	सुकाडिक ८/८	कुनैपनि कित्ता नरहेको व्यवसायिक क्षेत्रमा	
	औद्योगिक क्षेत्र	सुकाडिक ८/८	कुनैपनि कित्ता नरहेको औद्योगिक क्षेत्रमा	
	खानी तथा खनिज क्षेत्र	सुकाडिक ८/८	कुनैपनि कित्ता नरहेको खानी तथा खनिज क्षेत्रमा	
	वन क्षेत्र	सुकाडिक ८/८	कुनैपनि कित्ता नरहेको वन क्षेत्रमा	
	नदी, खोला, ताल, सिमसार क्षेत्र	सुकाडिक ८/८	कुनैपनि कित्ता नरहेको नदी, खोला, ताल, सिमसार क्षेत्रमा	
	सार्वजनिक उपयोगको क्षेत्र	सुकाडिक ८/८	कुनैपनि कित्ता नरहेको सार्वजनिक उपयोगको क्षेत्रमा	
	सांस्कृतिक तथा पुरातत्त्व महत्वको क्षेत्र	सुकाडिक ८/८	कुनैपनि कित्ता नरहेको सांस्कृतिक तथा पुरातत्त्व महत्वको क्षेत्रमा	
	नेपाल सरकारबाट आवश्यकता अनुसार तोकिएका अन्य क्षेत्र	सुकाडिक ८/८		


 नेपाल सरकारको कार्यालय
 रामतडी, मुगु
 कर्णाली प्रदेश, नेपाल

[Handwritten signature]




 नि.प्र.मु.प्र.

क्र.स	वर्गीकरण	नक्सा नं	कित्ता नं	केफियत
१.	कृषि क्षेत्र	सुकाडिक ८/८	कित्ता नं. ४, ३८, ९३ सम्म मात्र रहेको कृषि क्षेत्रमा	
२.	आवासीय क्षेत्र	सुकाडिक ८/८	बाँकी रहेको सबै कित्ता आवासीय क्षेत्रमा	
३.	व्यवसायिक क्षेत्र	सुकाडिक ८/८	कुनैपनि कित्ता नरहेको व्यवसायिक क्षेत्रमा	
४.	औद्योगिक क्षेत्र	सुकाडिक ८/८	कुनैपनि कित्ता नरहेको औद्योगिक क्षेत्रमा	
५.	खानी तथा खनिज क्षेत्र	सुकाडिक ८/८	कुनैपनि कित्ता नरहेको खानी तथा खनिज क्षेत्रमा	
६.	वन क्षेत्र	सुकाडिक ८/८	कुनैपनि कित्ता नरहेको वन क्षेत्रमा	
७.	नदी, खोला, ताल, सिमसार क्षेत्र	सुकाडिक ८/८	कुनैपनि कित्ता नरहेको नदी, खोला, ताल, सिमसार क्षेत्रमा	
८.	सार्वजनिक उपयोगको क्षेत्र	सुकाडिक ८/८	कित्ता नं. १ मात्र रहेको सार्वजनिक उपयोगको क्षेत्रमा	
९.	सांस्कृतिक तथा पुरातत्त्व महत्वको क्षेत्र	सुकाडिक ८/८	कुनैपनि कित्ता नरहेको सांस्कृतिक तथा पुरातत्त्व महत्वको क्षेत्रमा	
१०.	नेपाल सरकारबाट आवश्यकता अनुसार तोकिएका अन्य क्षेत्र	सुकाडिक ८/८		

क्र.स	वर्गीकरण	नक्सा नं	कित्ता नं	केफियत
१.	कृषि क्षेत्र	सुकाडिक ८/८	कुनैपनि कित्ता नरहेको कृषि क्षेत्रमा	
२.	आवासीय क्षेत्र	सुकाडिक ८/८	सबै कित्ता रहेको आवासीय क्षेत्रमा	
३.	व्यवसायिक क्षेत्र	सुकाडिक ८/८	कुनैपनि कित्ता नरहेको व्यवसायिक क्षेत्रमा	
४.	औद्योगिक क्षेत्र	सुकाडिक ८/८	कुनैपनि कित्ता नरहेको औद्योगिक क्षेत्रमा	
५.	खानी तथा खनिज क्षेत्र	सुकाडिक ८/८	कुनैपनि कित्ता नरहेको खानी तथा खनिज क्षेत्रमा	
६.	वन क्षेत्र	सुकाडिक ८/८	कित्ता नं. १ मात्र रहेको वन क्षेत्रमा	
७.	नदी, खोला, ताल, सिमसार क्षेत्र	सुकाडिक ८/८	कुनैपनि कित्ता नरहेको नदी, खोला, ताल, सिमसार क्षेत्रमा	
८.	सार्वजनिक उपयोगको क्षेत्र	सुकाडिक ८/८	कुनैपनि कित्ता नरहेको रहेको सार्वजनिक उपयोगको क्षेत्रमा	
९.	सांस्कृतिक तथा पुरातत्त्व महत्वको क्षेत्र	सुकाडिक ८/८	कुनैपनि कित्ता नरहेको सांस्कृतिक तथा पुरातत्त्व महत्वको क्षेत्रमा	
१०.	नेपाल सरकारबाट आवश्यकता अनुसार तोकिएका अन्य क्षेत्र	सुकाडिक ८/८		

काठमाडौं महानगरपालिका
कार्यपालिकाको कार्यालय
रामतडी मुगु
कर्णाली प्रदेश, नेपाल



[Handwritten signature]

[Handwritten signature]

क्र.स	वर्गीकरण	नक्सा नं	कित्ता नं	कैफियत
१.	कृषि क्षेत्र	सुकाडिक ८/८	सबै कित्ता रहेको कृषि क्षेत्रमा	
२.	आवासीय क्षेत्र	सुकाडिक ८/८	कुनै पनि कित्ता कित्ता आवासीय क्षेत्रमा	
३.	व्यवसायिक क्षेत्र	सुकाडिक ८/८	कुनैपनि कित्ता नरहेको व्यवसायिक क्षेत्रमा	
४.	औद्योगिक क्षेत्र	सुकाडिक ८/८	कुनैपनि कित्ता नरहेको औद्योगिक क्षेत्रमा	
५.	खानी तथा खनिज क्षेत्र	सुकाडिक ८/८	कुनैपनि कित्ता नरहेको खानी तथा खनिज क्षेत्रमा	
६.	बन क्षेत्र	सुकाडिक ८/८	कुनैपनि कित्ता नरहेको बन क्षेत्रमा	
७.	नदी, खोला, ताल, सिमसार क्षेत्र	सुकाडिक ८/८	कुनैपनि कित्ता नरहेको नदी, खोला, ताल, सिमसार क्षेत्रमा	
८.	सार्वजनिक उपयोगको क्षेत्र	सुकाडिक ८/८	कुनैपनि कित्ता नरहेको सार्वजनिक उपयोगको क्षेत्रमा	
९.	सांस्कृतिक तथा पुरातत्त्व महत्वको क्षेत्र	सुकाडिक ८/८	कुनैपनि कित्ता नरहेको सांस्कृतिक तथा पुरातत्त्व महत्वको क्षेत्रमा	
१०.	नेपाल सरकारबाट आवश्यकता अनुसार तोकिएका अन्य क्षेत्र	सुकाडिक ८/८		

क्र.स	वर्गीकरण	नक्सा नं	कित्ता नं	कैफियत
१.	कृषि क्षेत्र	सुकाडिक ९/क	कुनैपनि कित्ता नरहेको कृषि क्षेत्रमा	
२.	आवासीय क्षेत्र	सुकाडिक ९/क	सबै कित्ता रहेको आवासीय क्षेत्रमा	
३.	व्यवसायिक क्षेत्र	सुकाडिक ९/क	कुनैपनि कित्ता नरहेको व्यवसायिक क्षेत्रमा	
४.	औद्योगिक क्षेत्र	सुकाडिक ९/क	कुनैपनि कित्ता नरहेको औद्योगिक क्षेत्रमा	
५.	खानी तथा खनिज क्षेत्र	सुकाडिक ९/क	कुनैपनि कित्ता नरहेको खानी तथा खनिज क्षेत्रमा	
६.	बन क्षेत्र	सुकाडिक ९/क	कुनैपनि कित्ता नरहेको बन क्षेत्रमा	
७.	नदी, खोला, ताल, सिमसार क्षेत्र	सुकाडिक ९/क	कुनैपनि कित्ता नरहेको नदी, खोला, ताल, सिमसार क्षेत्रमा	
८.	सार्वजनिक उपयोगको क्षेत्र	सुकाडिक ९/क	कित्ता न.१ मात्र रहेको सार्वजनिक उपयोगको क्षेत्रमा	
९.	सांस्कृतिक तथा पुरातत्त्व महत्वको क्षेत्र	सुकाडिक ९/क	कुनैपनि कित्ता नरहेको सांस्कृतिक तथा पुरातत्त्व महत्वको क्षेत्रमा	
१०.	नेपाल सरकारबाट आवश्यकता अनुसार तोकिएका अन्य क्षेत्र	सुकाडिक ९/क		


 पोखरा महानगरपालिकाको कार्यालय
 रामतडी, मुगु
 कैलाशी प्रदेश, नेपाल

[Handwritten Signature]




 जि.प्रमुख

क्र.स	वर्गीकरण	नक्सा नं	कित्ता नं	कैफियत
१.	कृषि क्षेत्र	सुकाटिक ९/ख	कुनैपनि कित्ता नरहेको कृषि क्षेत्रमा	
२.	आवासीय क्षेत्र	सुकाटिक ९/ख	सबै कित्ता रहेको आवासीय क्षेत्रमा	
३.	व्यवसायिक क्षेत्र	सुकाटिक ९/ख	कुनैपनि कित्ता नरहेको व्यवसायिक क्षेत्रमा	
४.	औद्योगिक क्षेत्र	सुकाटिक ९/ख	कुनैपनि कित्ता नरहेको औद्योगिक क्षेत्रमा	
५.	खानी तथा खनिज क्षेत्र	सुकाटिक ९/ख	कुनैपनि कित्ता नरहेको खानी तथा खनिज क्षेत्रमा	
६.	वन क्षेत्र	सुकाटिक ९/ख	कुनैपनि कित्ता नरहेको वन क्षेत्रमा	
७.	नदी, खोला, ताल, सिमसार क्षेत्र	सुकाटिक ९/ख	कित्ता न. ३ र ४ मात्र रहेको नदी, खोला, ताल, सिमसार क्षेत्रमा	
८.	सार्वजनिक उपयोगको क्षेत्र	सुकाटिक ९/ख	कित्ता न. १ र २ मात्र रहेको सार्वजनिक उपयोगको क्षेत्रमा	
९.	सांस्कृतिक तथा पुरातत्त्व महत्वको क्षेत्र	सुकाटिक ९/ख	कित्ता न. ५ मात्र रहेको सांस्कृतिक तथा पुरातत्त्व महत्वको क्षेत्रमा	
१०.	नेपाल सरकारबाट आवश्यकता अनुसार तोकिएका अन्य क्षेत्र	सुकाटिक ९/ख		

क्र.स	वर्गीकरण	नक्सा नं	कित्ता नं	कैफियत
१.	कृषि क्षेत्र	सुकाटिक ९/ग	कुनैपनि कित्ता नरहेको कृषि क्षेत्रमा	
२.	आवासीय क्षेत्र	सुकाटिक ९/ग	सबै कित्ता रहेको आवासीय क्षेत्रमा	
३.	व्यवसायिक क्षेत्र	सुकाटिक ९/ग	कुनैपनि कित्ता नरहेको व्यवसायिक क्षेत्रमा	
४.	औद्योगिक क्षेत्र	सुकाटिक ९/ग	कुनैपनि कित्ता नरहेको औद्योगिक क्षेत्रमा	
५.	खानी तथा खनिज क्षेत्र	सुकाटिक ९/ग	कुनैपनि कित्ता नरहेको खानी तथा खनिज क्षेत्रमा	
६.	वन क्षेत्र	सुकाटिक ९/ग	कुनैपनि कित्ता नरहेको वन क्षेत्रमा	
७.	नदी, खोला, ताल, सिमसार क्षेत्र	सुकाटिक ९/ग	कित्ता न. ३ मात्र रहेको नदी, खोला, ताल, सिमसार क्षेत्रमा	
८.	सार्वजनिक उपयोगको क्षेत्र	सुकाटिक ९/ग	कित्ता न. १ र २ मात्र रहेको सार्वजनिक उपयोगको क्षेत्रमा	
९.	सांस्कृतिक तथा पुरातत्त्व महत्वको क्षेत्र	सुकाटिक ९/ग	कुनैपनि कित्ता नरहेको सांस्कृतिक तथा पुरातत्त्व महत्वको क्षेत्रमा	
१०.	नेपाल सरकारबाट आवश्यकता अनुसार तोकिएका अन्य क्षेत्र	सुकाटिक ९/ग		


 नेपाल सरकारको
 कानून, विधि र न्याय विभागको
 कार्यालय
 रामतडी, मुगु
 कैलाली प्रदेश, नेपाल



नि.प्रमुख प्रशासक

[Handwritten signature]

[Handwritten signature]

वडा नं : १०

भू-उपयोग बर्गिकरण योजना/ मापदण्ड

भूमि बर्गिकरण अनुसूची ?

वडा नं. १०

क्र.स	बर्गिकरण	नक्सा नं	कित्ता नं	कैफियत
१.	कृषि क्षेत्र	हथाडलु १/क	कित्ता न. २७१ र २७२ सम्म मात्र रहेको कृषि क्षेत्रमा	
२.	आवासीय क्षेत्र	हथाडलु १/क	बाँकी रहेको सबै कित्ता आवासीय क्षेत्रमा	
३.	व्यवसायिक क्षेत्र	हथाडलु १/क	कुनैपनि कित्ता नरहेको व्यवसायिक क्षेत्रमा	
४.	औद्योगिक क्षेत्र	हथाडलु १/क	कुनैपनि कित्ता नरहेको औद्योगिक क्षेत्रमा	
५.	खानी तथा खनिज क्षेत्र	हथाडलु १/क	कुनैपनि कित्ता नरहेको खानी तथा खनिज क्षेत्रमा	
६.	बन क्षेत्र	हथाडलु १/क	कुनैपनि कित्ता नरहेको बन क्षेत्रमा	
७.	नदी, खोला, ताल, सिमसार क्षेत्र	हथाडलु १/क	कुनैपनि कित्ता नरहेको नदी, खोला, ताल, सिमसार क्षेत्रमा	
८.	सार्वजनिक उपयोगको क्षेत्र	हथाडलु १/क	कित्ता न.१ मात्र रहेको सार्वजनिक उपयोगको क्षेत्रमा	
९.	सांस्कृतिक तथा पुरातत्त्व महत्वको क्षेत्र	हथाडलु १/क	कुनैपनि कित्ता नरहेको सांस्कृतिक तथा पुरातत्त्व महत्वको क्षेत्रमा	
१०.	नेपाल सरकारबाट आवश्यकता अनुसार तोकिएका अन्य क्षेत्र	हथाडलु १/क		

[Handwritten signature]



पोखरा विद्यालय
कार्यपालिकाको कार्यालय
रामतडी, मुगु
कर्णाली प्रदेश, नेपाल

[Handwritten signature]
नि.प्र.कु.स. प्रशासक

क्र.स	वर्गीकरण	नक्सा नं	कित्ता नं	कैफियत
१.	कृषि क्षेत्र	हयाडलु १/ख	कुनै पनि कित्ता नरहेको कृषि क्षेत्रमा	
२.	आवासीय क्षेत्र	हयाडलु १/ख	सबै कित्ता रहेको आवासीय क्षेत्रमा	
३.	व्यवसायिक क्षेत्र	हयाडलु १/ख	कुनैपनि कित्ता नरहेको व्यवसायिक क्षेत्रमा	
४.	औद्योगिक क्षेत्र	हयाडलु १/ख	कुनैपनि कित्ता नरहेको औद्योगिक क्षेत्रमा	
५.	खानी तथा खनिज क्षेत्र	हयाडलु १/ख	कुनैपनि कित्ता नरहेको खानी तथा खनिज क्षेत्रमा	
६.	बन क्षेत्र	हयाडलु १/ख	कुनैपनि कित्ता नरहेको बन क्षेत्रमा	
७.	नदी, खोला, ताल, सिमसार क्षेत्र	हयाडलु १/ख	कित्ता न.२ मात्र रहेको नदी, खोला, ताल, सिमसार क्षेत्रमा	
८.	सार्वजनिक उपयोगको क्षेत्र	हयाडलु १/ख	कित्ता न.१ मात्र रहेको सार्वजनिक उपयोगको क्षेत्रमा	
९.	सांस्कृतिक तथा पुरातत्त्व महत्वको क्षेत्र	हयाडलु १/ख	कुनैपनि कित्ता नरहेको सांस्कृतिक तथा पुरातत्त्व महत्वको क्षेत्रमा	
१०.	नेपाल सरकारबाट आवश्यकता अनुसार तोकिएका अन्य क्षेत्र	हयाडलु १/ख		

क्र.स	वर्गीकरण	नक्सा नं	कित्ता नं	कैफियत
१.	कृषि क्षेत्र	हयाडलु १/ग	सबै कित्ता रहेको कृषि क्षेत्रमा	
२.	आवासीय क्षेत्र	हयाडलु १/ग	कुनैपनि कित्ता नरहेको आवासीय क्षेत्रमा	
३.	व्यवसायिक क्षेत्र	हयाडलु १/ग	कुनैपनि कित्ता नरहेको व्यवसायिक क्षेत्रमा	
४.	औद्योगिक क्षेत्र	हयाडलु १/ग	कुनैपनि कित्ता नरहेको औद्योगिक क्षेत्रमा	
५.	खानी तथा खनिज क्षेत्र	हयाडलु १/ग	कुनैपनि कित्ता नरहेको खानी तथा खनिज क्षेत्रमा	
६.	बन क्षेत्र	हयाडलु १/ग	कुनैपनि कित्ता नरहेको बन क्षेत्रमा	
७.	नदी, खोला, ताल, सिमसार क्षेत्र	हयाडलु १/ग	कुनैपनि कित्ता नरहेको नदी, खोला, ताल, सिमसार क्षेत्रमा	
८.	सार्वजनिक उपयोगको क्षेत्र	हयाडलु १/ग	कुनैपनि कित्ता नरहेको सार्वजनिक उपयोगको क्षेत्रमा	
९.	सांस्कृतिक तथा पुरातत्त्व महत्वको क्षेत्र	हयाडलु १/ग	कुनैपनि कित्ता नरहेको सांस्कृतिक तथा पुरातत्त्व महत्वको क्षेत्रमा	
१०.	नेपाल सरकारबाट आवश्यकता अनुसार तोकिएका अन्य क्षेत्र	हयाडलु १/ग		

[Handwritten signature]



नेपाल सरकारबाट आवश्यकता अनुसार तोकिएका अन्य क्षेत्र
 रामतडी, मुगु
 कैलाली प्रदेश, नेपाल

क्र.स	वर्गीकरण	नक्सा नं	कित्ता नं	कैफियत
१.	कृषि क्षेत्र	हयाडलु १/घ	सबै कित्ता रहेको कृषि क्षेत्रमा	
२.	आवासीय क्षेत्र	हयाडलु १/घ	कुनैपनि कित्ता नरहेको आवासीय क्षेत्रमा	
३.	व्यवसायिक क्षेत्र	हयाडलु १/घ	कुनैपनि कित्ता नरहेको व्यवसायिक क्षेत्रमा	
४.	औद्योगिक क्षेत्र	हयाडलु १/घ	कुनैपनि कित्ता नरहेको औद्योगिक क्षेत्रमा	
५.	खानी तथा खनिज क्षेत्र	हयाडलु १/घ	कुनैपनि कित्ता नरहेको खानी तथा खनिज क्षेत्रमा	
६.	बन क्षेत्र	हयाडलु १/घ	कुनैपनि कित्ता नरहेको बन क्षेत्रमा	
७.	नदी, खोला, ताल, सिमसार क्षेत्र	हयाडलु १/घ	कुनैपनि कित्ता नरहेको नदी, खोला, ताल, सिमसार क्षेत्रमा	
८.	सार्वजनिक उपयोगको क्षेत्र	हयाडलु १/घ	कित्ता नं.१ मात्र रहेको सार्वजनिक उपयोगको क्षेत्रमा	
९.	सांस्कृतिक तथा पुरातत्त्व महत्वको क्षेत्र	हयाडलु १/घ	कुनैपनि कित्ता नरहेको सांस्कृतिक तथा पुरातत्त्व महत्वको क्षेत्रमा	
१०.	नेपाल सरकारबाट आवश्यकता अनुसार तोकिएका अन्य क्षेत्र	हयाडलु १/घ		

क्र.स	वर्गीकरण	नक्सा नं	कित्ता नं	कैफियत
	कृषि क्षेत्र	हयाडलु १/ड	सबै कित्ता रहेको कृषि क्षेत्रमा	
	आवासीय क्षेत्र	हयाडलु १/ड	कुनैपनि कित्ता नरहेको आवासीय क्षेत्रमा	
	व्यवसायिक क्षेत्र	हयाडलु १/ड	कुनैपनि कित्ता नरहेको व्यवसायिक क्षेत्रमा	
	औद्योगिक क्षेत्र	हयाडलु १/ड	कुनैपनि कित्ता नरहेको औद्योगिक क्षेत्रमा	
	खानी तथा खनिज क्षेत्र	हयाडलु १/ड	कुनैपनि कित्ता नरहेको खानी तथा खनिज क्षेत्रमा	
	बन क्षेत्र	हयाडलु १/ड	कुनैपनि कित्ता नरहेको बन क्षेत्रमा	
	नदी, खोला, ताल, सिमसार क्षेत्र	हयाडलु १/ड	कुनैपनि कित्ता नरहेको नदी, खोला, ताल, सिमसार क्षेत्रमा	
	सार्वजनिक उपयोगको क्षेत्र	हयाडलु १/ड	कुनैपनि कित्ता नरहेको सार्वजनिक उपयोगको क्षेत्रमा	
	सांस्कृतिक तथा पुरातत्त्व महत्वको क्षेत्र	हयाडलु १/ड	कुनैपनि कित्ता नरहेको सांस्कृतिक तथा पुरातत्त्व महत्वको क्षेत्रमा	
	नेपाल सरकारबाट आवश्यकता अनुसार तोकिएका अन्य क्षेत्र	हयाडलु १/ड		

गाउँपालिका कार्यलय
समतली, मुगु
कर्णाली प्रदेश, नेपाल




नि.प्रमुख प्रमुख

क्र.स	वर्गीकरण	नक्सा नं	कित्ता नं	कैफियत
१.	कृषि क्षेत्र	हयाडलु २/क	कुनै पनि कित्ता नरहेको कृषि क्षेत्रमा	
२.	आवासीय क्षेत्र	हयाडलु २/क	सबै कित्ता रहेको आवासीय क्षेत्रमा	
३.	व्यवसायिक क्षेत्र	हयाडलु २/क	कुनैपनि कित्ता नरहेको व्यवसायिक क्षेत्रमा	
४.	औद्योगिक क्षेत्र	हयाडलु २/क	कुनैपनि कित्ता नरहेको औद्योगिक क्षेत्रमा	
५.	खानी तथा खनिज क्षेत्र	हयाडलु २/क	कुनैपनि कित्ता नरहेको खानी तथा खनिज क्षेत्रमा	
६.	बन क्षेत्र	हयाडलु २/क	कित्ता नं. ४ मात्र रहेको बन क्षेत्रमा	
७.	नदी, खोला, ताल, सिमसार क्षेत्र	हयाडलु २/क	कित्ता नं. २ मात्र रहेको नदी, खोला, ताल, सिमसार क्षेत्रमा	
८.	सार्वजनिक उपयोगको क्षेत्र	हयाडलु २/क	कित्ता नं. १ मात्र रहेको सार्वजनिक उपयोगको क्षेत्रमा	
९.	सांस्कृतिक तथा पुरातत्त्व महत्वको क्षेत्र	हयाडलु २/क	कुनैपनि कित्ता नरहेको सांस्कृतिक तथा पुरातत्त्व महत्वको क्षेत्रमा	
१०.	नेपाल सरकारबाट आवश्यकता अनुसार तोकिएका अन्य क्षेत्र	हयाडलु २/क		

क्र.स	वर्गीकरण	नक्सा नं	कित्ता नं	कैफियत
१.	कृषि क्षेत्र	हयाडलु २/ख	कित्ता नं. १२, १३, १६, २६, ३३१ देखि ३५० सम्म मात्र रहेको कृषि क्षेत्रमा	
२.	आवासीय क्षेत्र	हयाडलु २/ख	बाँकी रहेको सबै कित्ता आवासीय क्षेत्रमा	
३.	व्यवसायिक क्षेत्र	हयाडलु २/ख	कुनैपनि कित्ता नरहेको व्यवसायिक क्षेत्रमा	
४.	औद्योगिक क्षेत्र	हयाडलु २/ख	कुनैपनि कित्ता नरहेको औद्योगिक क्षेत्रमा	
५.	खानी तथा खनिज क्षेत्र	हयाडलु २/ख	कुनैपनि कित्ता नरहेको खानी तथा खनिज क्षेत्रमा	
६.	बन क्षेत्र	हयाडलु २/ख	कुनैपनि कित्ता नरहेको बन क्षेत्रमा	
७.	नदी, खोला, ताल, सिमसार क्षेत्र	हयाडलु २/ख	कित्ता नं. ४ र ६ मात्र रहेको नदी, खोला, ताल, सिमसार क्षेत्रमा	
८.	सार्वजनिक उपयोगको क्षेत्र	हयाडलु २/ख	कित्ता नं. १, २, ३, ५ मात्र रहेको सार्वजनिक उपयोगको क्षेत्रमा	
९.	सांस्कृतिक तथा पुरातत्त्व महत्वको क्षेत्र	हयाडलु २/ख	कुनैपनि कित्ता नरहेको सांस्कृतिक तथा पुरातत्त्व महत्वको क्षेत्रमा	
१०.	नेपाल सरकारबाट आवश्यकता अनुसार तोकिएका अन्य क्षेत्र	हयाडलु २/ख		


 पोखरा महानगरपालिका
 पोखरा महानगरपालिकाको कार्यालय
 रामतडी, सुगु
 कर्णाली प्रदेश, नेपाल




 Pokhara


 ति. प्रमुख प्रशासक

क्र.स	वर्गीकरण	नक्सा नं	कित्ता नं	कैफियत
१.	कृषि क्षेत्र	हयाडलु २/ग	कुनै पनि कित्ता नरहेको कृषि क्षेत्रमा	
२.	आवासीय क्षेत्र	हयाडलु २/ग	सबै कित्ता रहेको आवासीय क्षेत्रमा	
३.	व्यवसायिक क्षेत्र	हयाडलु २/ग	कुनैपनि कित्ता नरहेको व्यवसायिक क्षेत्रमा	
४.	औद्योगिक क्षेत्र	हयाडलु २/ग	कुनैपनि कित्ता नरहेको औद्योगिक क्षेत्रमा	
५.	खानी तथा खनिज क्षेत्र	हयाडलु २/ग	कुनैपनि कित्ता नरहेको खानी तथा खनिज क्षेत्रमा	
६.	बन क्षेत्र	हयाडलु २/ग	कुनैपनि कित्ता नरहेको बन क्षेत्रमा	
७.	नदी, खोला, ताल, सिमसार क्षेत्र	हयाडलु २/ग	कुनैपनि कित्ता नरहेको नदी, खोला, ताल, सिमसार क्षेत्रमा	
८.	सार्वजनिक उपयोगको क्षेत्र	हयाडलु २/ग	कित्ता नं. १, २, ३, मात्र रहेको सार्वजनिक उपयोगको क्षेत्रमा	
९.	सांस्कृतिक तथा पुरातत्त्व महत्वको क्षेत्र	हयाडलु २/ग	कुनैपनि कित्ता नरहेको सांस्कृतिक तथा पुरातत्त्व महत्वको क्षेत्रमा	
१०.	नेपाल सरकारबाट आवश्यकता अनुसार तोकिएका अन्य क्षेत्र	हयाडलु २/ग		

क्र.स	वर्गीकरण	नक्सा नं	कित्ता नं	कैफियत
१.	कृषि क्षेत्र	हयाडलु २/घ	सबै कित्ता रहेको कृषि क्षेत्रमा	
२.	आवासीय क्षेत्र	हयाडलु २/घ	कुनैपनि कित्ता नरहेको आवासीय क्षेत्रमा	
३.	व्यवसायिक क्षेत्र	हयाडलु २/घ	कुनैपनि कित्ता नरहेको व्यवसायिक क्षेत्रमा	
४.	औद्योगिक क्षेत्र	हयाडलु २/घ	कुनैपनि कित्ता नरहेको औद्योगिक क्षेत्रमा	
५.	खानी तथा खनिज क्षेत्र	हयाडलु २/घ	कुनैपनि कित्ता नरहेको खानी तथा खनिज क्षेत्रमा	
६.	बन क्षेत्र	हयाडलु २/घ	कुनैपनि कित्ता नरहेको बन क्षेत्रमा	
७.	नदी, खोला, ताल, सिमसार क्षेत्र	हयाडलु २/घ	कुनैपनि कित्ता नरहेको नदी, खोला, ताल, सिमसार क्षेत्रमा	
८.	सार्वजनिक उपयोगको क्षेत्र	हयाडलु २/घ	कुनैपनि कित्ता नरहेको सार्वजनिक उपयोगको क्षेत्रमा	
९.	सांस्कृतिक तथा पुरातत्त्व महत्वको क्षेत्र	हयाडलु २/घ	कुनैपनि कित्ता नरहेको सांस्कृतिक तथा पुरातत्त्व महत्वको क्षेत्रमा	
१०.	नेपाल सरकारबाट आवश्यकता अनुसार तोकिएका अन्य क्षेत्र	हयाडलु २/घ		


 नेपाल सरकार
 काठमाडौं
 कार्यपालिकाको कार्यालय
 समतली, मुगु
 कैलाली प्रदेश, नेपाल



[Handwritten signature]

[Handwritten signature]

नि.प्र.मु.स. प्रशासक

क्र.स	वर्गीकरण	नक्सा नं	किता नं	कैफियत
१.	कृषि क्षेत्र	हयाडलु २/ड	किता न. १५६ देखि २५९ सम्म मात्र रहेको कृषि क्षेत्रमा	
२.	आवासीय क्षेत्र	हयाडलु २/ड	बाँकी रहेको सबै किता आवासीय क्षेत्रमा	
३.	व्यवसायिक क्षेत्र	हयाडलु २/ड	कुनैपनि किता नरहेको व्यवसायिक क्षेत्रमा	
४.	औद्योगिक क्षेत्र	हयाडलु २/ड	कुनैपनि किता नरहेको औद्योगिक क्षेत्रमा	
५.	खानी तथा खनिज क्षेत्र	हयाडलु २/ड	कुनैपनि किता नरहेको खानी तथा खनिज क्षेत्रमा	
६.	वन क्षेत्र	हयाडलु २/ड	कुनैपनि किता नरहेको वन क्षेत्रमा	
७.	नदी, खोला, ताल, सिमसार क्षेत्र	हयाडलु २/ड	किता न. २ र ८ मात्र रहेको नदी, खोला, ताल, सिमसार क्षेत्रमा	
८.	सार्वजनिक उपयोगको क्षेत्र	हयाडलु २/ड	किता न. १, ३, ४, ५, ७, ९ मात्र रहेको सार्वजनिक उपयोगको क्षेत्रमा	
९.	सांस्कृतिक तथा पुरातत्त्व महत्वको क्षेत्र	हयाडलु २/ड	किता न. ६ मात्र रहेको सांस्कृतिक तथा पुरातत्त्व महत्वको क्षेत्रमा	
१०.	नेपाल सरकारबाट आवश्यकता अनुसार तोकिएका अन्य क्षेत्र	हयाडलु २/ड		

क्र.स	वर्गीकरण	नक्सा नं	किता नं	कैफियत
	कृषि क्षेत्र	हयाडलु २/च	सबै किता रहेको कृषि क्षेत्रमा	
	आवासीय क्षेत्र	हयाडलु २/च	कुनैपनि किता नरहेको आवासीय क्षेत्रमा	
	व्यवसायिक क्षेत्र	हयाडलु २/च	कुनैपनि किता नरहेको व्यवसायिक क्षेत्रमा	
	औद्योगिक क्षेत्र	हयाडलु २/च	कुनैपनि किता नरहेको औद्योगिक क्षेत्रमा	
	खानी तथा खनिज क्षेत्र	हयाडलु २/च	कुनैपनि किता नरहेको खानी तथा खनिज क्षेत्रमा	
	वन क्षेत्र	हयाडलु २/च	कुनैपनि किता नरहेको वन क्षेत्रमा	
	नदी, खोला, ताल, सिमसार क्षेत्र	हयाडलु २/च	कुनैपनि किता नरहेको नदी, खोला, ताल, सिमसार क्षेत्रमा	
	सार्वजनिक उपयोगको क्षेत्र	हयाडलु २/च	किता न. १, २, ३, ४, ५ मात्र रहेको सार्वजनिक उपयोगको क्षेत्रमा	
	सांस्कृतिक तथा पुरातत्त्व महत्वको क्षेत्र	हयाडलु २/च	कुनैपनि किता नरहेको सांस्कृतिक तथा पुरातत्त्व महत्वको क्षेत्रमा	
	नेपाल सरकारबाट आवश्यकता अनुसार तोकिएका अन्य क्षेत्र	हयाडलु २/च		

सुस्ताङ गाउँपालिका
कार्यालयको कार्यालय
रामतडी, सुनु
कर्णाली प्रदेश, नेपाल



[Handwritten signature]

[Handwritten signature]

क्र.स	वर्गीकरण	नक्सा नं	किता नं	केफियत
१.	कृषि क्षेत्र	हयाडलु २/छ	बाँकि सबै किता रहेको कृषि क्षेत्रमा	
२.	आवासीय क्षेत्र	हयाडलु २/छ	किता न. ५ देखि १४ सम्म मात्र रहेको आवासीय क्षेत्रमा	
३.	व्यवसायिक क्षेत्र	हयाडलु २/छ	कुनैपनि किता नरहेको व्यवसायिक क्षेत्रमा	
४.	औद्योगिक क्षेत्र	हयाडलु २/छ	कुनैपनि किता नरहेको औद्योगिक क्षेत्रमा	
५.	खानी तथा खनिज क्षेत्र	हयाडलु २/छ	कुनैपनि किता नरहेको खानी तथा खनिज क्षेत्रमा	
६.	वन क्षेत्र	हयाडलु २/छ	कुनैपनि किता नरहेको वन क्षेत्रमा	
७.	नदी, खोला, ताल, सिमसार क्षेत्र	हयाडलु २/छ	कुनैपनि किता नरहेको नदी, खोला, ताल, सिमसार क्षेत्रमा	
८.	सार्वजनिक उपयोगको क्षेत्र	हयाडलु २/छ	किता न. १, २, ३, मात्र रहेको सार्वजनिक उपयोगको क्षेत्रमा	
९.	सांस्कृतिक तथा पुरातत्त्व महत्वको क्षेत्र	हयाडलु २/छ	कुनैपनि किता नरहेको सांस्कृतिक तथा पुरातत्त्व महत्वको क्षेत्रमा	
१०.	नेपाल सरकारबाट आवश्यकता अनुसार तोकिएका अन्य क्षेत्र	हयाडलु २/छ		

क्र.स	वर्गीकरण	नक्सा नं	किता नं	केफियत
१.	कृषि क्षेत्र	हयाडलु २/ज	कुनै पनि किता नरहेको कृषि क्षेत्रमा	
२.	आवासीय क्षेत्र	हयाडलु २/ज	सबै किता रहेको आवासीय क्षेत्रमा	
३.	व्यवसायिक क्षेत्र	हयाडलु २/ज	कुनैपनि किता नरहेको व्यवसायिक क्षेत्रमा	
४.	औद्योगिक क्षेत्र	हयाडलु २/ज	कुनैपनि किता नरहेको औद्योगिक क्षेत्रमा	
५.	खानी तथा खनिज क्षेत्र	हयाडलु २/ज	कुनैपनि किता नरहेको खानी तथा खनिज क्षेत्रमा	
६.	वन क्षेत्र	हयाडलु २/ज	किता न. १ र ४ मात्र रहेको वन क्षेत्रमा	
७.	नदी, खोला, ताल, सिमसार क्षेत्र	हयाडलु २/ज	कुनैपनि किता नरहेको नदी, खोला, ताल, सिमसार क्षेत्रमा	
८.	सार्वजनिक उपयोगको क्षेत्र	हयाडलु २/ज	किता न. २, ३, मात्र रहेको सार्वजनिक उपयोगको क्षेत्रमा	
९.	सांस्कृतिक तथा पुरातत्त्व महत्वको क्षेत्र	हयाडलु २/ज	२, ३, ५, ६, १० किता मात्र रहेको सांस्कृतिक तथा पुरातत्त्व महत्वको क्षेत्रमा	
१०.	नेपाल सरकारबाट आवश्यकता अनुसार तोकिएका अन्य क्षेत्र	हयाडलु २/ज		


 नेपाल सरकारको कार्यालय
 रामतडी, मुगु
 कर्णाली प्रदेश, नेपाल



जि.प्र.मु.प्र.शा.स.स.

क्र.स	वर्गीकरण	नक्सा नं	कित्ता नं	कैफियत
१.	कृषि क्षेत्र	हयाडलु २ /झ	बाँकि सधै कित्ता रहेको कृषि क्षेत्रमा	
२.	आवासीय क्षेत्र	हयाडलु २ /झ	कित्ता न.७,८,१५,१६,१७,१८,२२,२३,सम्म मात्र रहेको आवासीय क्षेत्रमा	
३.	व्यवसायिक क्षेत्र	हयाडलु २ /झ	कुनैपनि कित्ता नरहेको व्यवसायिक क्षेत्रमा	
४.	औद्योगिक क्षेत्र	हयाडलु २ /झ	कुनैपनि कित्ता नरहेको औद्योगिक क्षेत्रमा	
५.	खानी तथा खनिज क्षेत्र	हयाडलु २ /झ	कुनैपनि कित्ता नरहेको खानी तथा खनिज क्षेत्रमा	
६.	बन क्षेत्र	हयाडलु २ /झ	कित्ता न. २ र ३ मात्र रहेको बन क्षेत्रमा	
७.	नदी, खोला, ताल, सिमसार क्षेत्र	हयाडलु २ /झ	कित्ता न.१ मात्र रहेको नदी, खोला, ताल, सिमसार क्षेत्रमा	
८.	सार्वजनिक उपयोगको क्षेत्र	हयाडलु २ /झ	कुनैपनि कित्ता नरहेको सार्वजनिक उपयोगको क्षेत्रमा	
९.	सांस्कृतिक तथा पुरातत्त्व महत्वको क्षेत्र	हयाडलु २ /झ	कुनैपनि कित्ता नरहेको सांस्कृतिक तथा पुरातत्त्व महत्वको क्षेत्रमा	
१०.	नेपाल सरकारबाट आवश्यकता अनुसार तोकिएका अन्य क्षेत्र	हयाडलु २ /झ		

क्र.स	वर्गीकरण	नक्सा नं	कित्ता नं	कैफियत
१.	कृषि क्षेत्र	हयाडलु ३ /क	कुनै पनि कित्ता नरहेको कृषि क्षेत्रमा	
२.	आवासीय क्षेत्र	हयाडलु ३ /क	सबै कित्ता रहेको आवासीय क्षेत्रमा	
३.	व्यवसायिक क्षेत्र	हयाडलु ३ /क	कुनैपनि कित्ता नरहेको व्यवसायिक क्षेत्रमा	
४.	औद्योगिक क्षेत्र	हयाडलु ३ /क	कुनैपनि कित्ता नरहेको औद्योगिक क्षेत्रमा	
५.	खानी तथा खनिज क्षेत्र	हयाडलु ३ /क	कुनैपनि कित्ता नरहेको खानी तथा खनिज क्षेत्रमा	
६.	बन क्षेत्र	हयाडलु ३ /क	कुनैपनि कित्ता नरहेको बन क्षेत्रमा	
७.	नदी, खोला, ताल, सिमसार क्षेत्र	हयाडलु ३ /क	कित्ता न. २ मात्र रहेको नदी, खोला, ताल, सिमसार क्षेत्रमा	
८.	सार्वजनिक उपयोगको क्षेत्र	हयाडलु ३ /क	कित्ता न. १, ३, ४ मात्र रहेको सार्वजनिक उपयोगको क्षेत्रमा	
९.	सांस्कृतिक तथा पुरातत्त्व महत्वको क्षेत्र	हयाडलु ३ /क	कुनैपनि कित्ता नरहेको सांस्कृतिक तथा पुरातत्त्व महत्वको क्षेत्रमा	
१०.	नेपाल सरकारबाट आवश्यकता अनुसार तोकिएका अन्य क्षेत्र	हयाडलु ३ /क		

गण्डकी प्रदेश सरकार
कार्यपालिकाको कार्यालय
धनकुटा, सुगु
नेपाल



[Handwritten signature]

जि.प्रमुख, प्रशासकीय
[Handwritten signature]

क्र.स	वर्गीकरण	नक्सा नं	कित्ता नं	कैफियत
१.	कृषि क्षेत्र	हयाडलु ३ /ख	कुनै पनि कित्ता नरहेको कृषि क्षेत्रमा	
२.	आवासीय क्षेत्र	हयाडलु ३ /ख	सबै कित्ता रहेको आवासीय क्षेत्रमा	
३.	व्यवसायिक क्षेत्र	हयाडलु ३ /ख	कुनैपनि कित्ता नरहेको व्यवसायिक क्षेत्रमा	
४.	औद्योगिक क्षेत्र	हयाडलु ३ /ख	कुनैपनि कित्ता नरहेको औद्योगिक क्षेत्रमा	
५.	खानी तथा खनिज क्षेत्र	हयाडलु ३ /ख	कुनैपनि कित्ता नरहेको खानी तथा खनिज क्षेत्रमा	
६.	बन क्षेत्र	हयाडलु ३ /ख	कुनैपनि कित्ता नरहेको बन क्षेत्रमा	
७.	नदी, खोला, ताल, सिमसार क्षेत्र	हयाडलु ३ /ख	कित्ता न.१ मात्र रहेको नदी, खोला, ताल, सिमसार क्षेत्रमा	
८.	सार्वजनिक उपयोगको क्षेत्र	हयाडलु ३ /ख	कित्ता न. २,३,४ मात्र रहेको सार्वजनिक उपयोगको क्षेत्रमा	
९.	सांस्कृतिक तथा पुरातत्त्व महत्वको क्षेत्र	हयाडलु ३ /ख	कुनैपनि कित्ता नरहेको सांस्कृतिक तथा पुरातत्त्व महत्वको क्षेत्रमा	
१०.	नेपाल सरकारबाट आवश्यकता अनुसार तोकिएका अन्य क्षेत्र	हयाडलु ३ /ख		

क्र.स	वर्गीकरण	नक्सा नं	कित्ता नं	कैफियत
१.	कृषि क्षेत्र	हयाडलु ३ /ग	कित्ता न. १५२,१५३,१५४,१५५,१७३ सम्म मात्र रहेको कृषि क्षेत्रमा	
२.	आवासीय क्षेत्र	हयाडलु ३ /ग	बाँकी रहेको सबै कित्ता आवासीय क्षेत्रमा	
३.	व्यवसायिक क्षेत्र	हयाडलु ३ /ग	कुनैपनि कित्ता नरहेको व्यवसायिक क्षेत्रमा	
४.	औद्योगिक क्षेत्र	हयाडलु ३ /ग	कुनैपनि कित्ता नरहेको औद्योगिक क्षेत्रमा	
५.	खानी तथा खनिज क्षेत्र	हयाडलु ३ /ग	कुनैपनि कित्ता नरहेको खानी तथा खनिज क्षेत्रमा	
६.	बन क्षेत्र	हयाडलु ३ /ग	कुनैपनि कित्ता नरहेको बन क्षेत्रमा	
७.	नदी, खोला, ताल, सिमसार क्षेत्र	हयाडलु ३ /ग	कित्ता न.४ मात्र रहेको नदी, खोला, ताल, सिमसार क्षेत्रमा	
८.	सार्वजनिक उपयोगको क्षेत्र	हयाडलु ३ /ग	कित्ता न. १,२,३ मात्र रहेको सार्वजनिक उपयोगको क्षेत्रमा	
९.	सांस्कृतिक तथा पुरातत्त्व महत्वको क्षेत्र	हयाडलु ३ /ग	कुनैपनि कित्ता नरहेको सांस्कृतिक तथा पुरातत्त्व महत्वको क्षेत्रमा	
१०.	नेपाल सरकारबाट आवश्यकता अनुसार तोकिएका अन्य क्षेत्र	हयाडलु ३ /ग		

सुर्खेत जिल्लाको विकास एवं कार्यपालिकाको कार्यालय
रामतडी, सुर्खेत
कर्णाली प्रदेश, नेपाल



[Handwritten signature]

[Handwritten signature]

क्र.स	वर्गीकरण	नक्सा नं	कित्ता नं	कैफियत
१.	कृषि क्षेत्र	हयाडलु ३/घ	सबै कित्ता रहेको कृषि क्षेत्रमा	
२.	आवासीय क्षेत्र	हयाडलु ३/घ	कुनैपनि कित्ता नरहेको आवासीय क्षेत्रमा	
३.	व्यवसायिक क्षेत्र	हयाडलु ३/घ	कुनैपनि कित्ता नरहेको व्यवसायिक क्षेत्रमा	
४.	औद्योगिक क्षेत्र	हयाडलु ३/घ	कुनैपनि कित्ता नरहेको औद्योगिक क्षेत्रमा	
५.	खानी तथा खनिज क्षेत्र	हयाडलु ३/घ	कुनैपनि कित्ता नरहेको खानी तथा खनिज क्षेत्रमा	
६.	बन क्षेत्र	हयाडलु ३/घ	कुनैपनि कित्ता नरहेको बन क्षेत्रमा	
७.	नदी, खोला, ताल, सिमसार क्षेत्र	हयाडलु ३/घ	कुनैपनि कित्ता नरहेको नदी, खोला, ताल, सिमसार क्षेत्रमा	
८.	सार्वजनिक उपयोगको क्षेत्र	हयाडलु ३/घ	कुनैपनि कित्ता नरहेको सार्वजनिक उपयोगको क्षेत्रमा	
९.	सांस्कृतिक तथा पुरातत्त्व महत्वको क्षेत्र	हयाडलु ३/घ	कुनैपनि कित्ता नरहेको सांस्कृतिक तथा पुरातत्त्व महत्वको क्षेत्रमा	
१०.	नेपाल सरकारबाट आवश्यकता अनुसार तोकिएका अन्य क्षेत्र	हयाडलु ३/घ		

क्र.स	वर्गीकरण	नक्सा नं	कित्ता नं	कैफियत
१.	कृषि क्षेत्र	हयाडलु ३/ड	सबै कित्ता रहेको कृषि क्षेत्रमा	
२.	आवासीय क्षेत्र	हयाडलु ३/ड	कुनैपनि कित्ता नरहेको आवासीय क्षेत्रमा	
३.	व्यवसायिक क्षेत्र	हयाडलु ३/ड	कुनैपनि कित्ता नरहेको व्यवसायिक क्षेत्रमा	
४.	औद्योगिक क्षेत्र	हयाडलु ३/ड	कुनैपनि कित्ता नरहेको औद्योगिक क्षेत्रमा	
५.	खानी तथा खनिज क्षेत्र	हयाडलु ३/ड	कुनैपनि कित्ता नरहेको खानी तथा खनिज क्षेत्रमा	
६.	बन क्षेत्र	हयाडलु ३/ड	कुनैपनि कित्ता नरहेको बन क्षेत्रमा	
७.	नदी, खोला, ताल, सिमसार क्षेत्र	हयाडलु ३/ड	कुनैपनि कित्ता नरहेको नदी, खोला, ताल, सिमसार क्षेत्रमा	
८.	सार्वजनिक उपयोगको क्षेत्र	हयाडलु ३/ड	कित्ता नं.१ मात्र रहेको सार्वजनिक उपयोगको क्षेत्रमा	
९.	सांस्कृतिक तथा पुरातत्त्व महत्वको क्षेत्र	हयाडलु ३/ड	कुनैपनि कित्ता नरहेको सांस्कृतिक तथा पुरातत्त्व महत्वको क्षेत्रमा	
१०.	नेपाल सरकारबाट आवश्यकता अनुसार तोकिएका अन्य क्षेत्र	हयाडलु ३/ड		

[Handwritten signature]



पोखरा नगरपालिका
कार्यपालिकाको कार्यालय
रामतडी, मुगु
कर्णाली प्रदेश, नेपाल

[Handwritten signature]

ति.प्रमुख

क्र.स	वर्गीकरण	नक्सा नं	कित्ता नं	कैफियत
१.	कृषि क्षेत्र	हयाडलु ३/च	सबै किना रहेको कृषि क्षेत्रमा	
२.	आवासीय क्षेत्र	हयाडलु ३/च	कुनैपनि कित्ता नरहेको आवासीय क्षेत्रमा	
३.	व्यवसायिक क्षेत्र	हयाडलु ३/च	कुनैपनि कित्ता नरहेको व्यवसायिक क्षेत्रमा	
४.	औद्योगिक क्षेत्र	हयाडलु ३/च	कुनैपनि कित्ता नरहेको औद्योगिक क्षेत्रमा	
५.	खानी तथा खनिज क्षेत्र	हयाडलु ३/च	कुनैपनि कित्ता नरहेको खानी तथा खनिज क्षेत्रमा	
६.	बन क्षेत्र	हयाडलु ३/च	कित्ता न.३ मात्र रहेको बन क्षेत्रमा	
७.	नदी, खोला, ताल, सिमसार क्षेत्र	हयाडलु ३/च	कित्ता न. १ र २ मात्र रहेको नदी, खोला, ताल, सिमसार क्षेत्रमा	
८.	सार्वजनिक उपयोगको क्षेत्र	हयाडलु ३/च	कित्ता न.१,४,५,६,७ मात्र रहेको सार्वजनिक उपयोगको क्षेत्रमा	
९.	सांस्कृतिक तथा पुरातत्त्व महत्वको क्षेत्र	हयाडलु ३/च	कुनैपनि कित्ता नरहेको सांस्कृतिक तथा पुरातत्त्व महत्वको क्षेत्रमा	
१०.	नेपाल सरकारबाट आवश्यकता अनुसार तोकिएका अन्य क्षेत्र	हयाडलु ३/च		

क्र.स	वर्गीकरण	नक्सा नं	कित्ता नं	कैफियत
१.	कृषि क्षेत्र	हयाडलु ३/छ	बाँकि सबै कित्ता रहेको कृषि क्षेत्रमा	
२.	आवासीय क्षेत्र	हयाडलु ३/छ	कित्ता न.१० देखि १९,३८,३९ सम्म मात्र रहेको आवासीय क्षेत्रमा	
३.	व्यवसायिक क्षेत्र	हयाडलु ३/छ	कुनैपनि कित्ता नरहेको व्यवसायिक क्षेत्रमा	
४.	औद्योगिक क्षेत्र	हयाडलु ३/छ	कुनैपनि कित्ता नरहेको औद्योगिक क्षेत्रमा	
५.	खानी तथा खनिज क्षेत्र	हयाडलु ३/छ	कुनैपनि कित्ता नरहेको खानी तथा खनिज क्षेत्रमा	
६.	बन क्षेत्र	हयाडलु ३/छ	कित्ता न. ३ मात्र रहेको बन क्षेत्रमा	
७.	नदी, खोला, ताल, सिमसार क्षेत्र	हयाडलु ३/छ	कुनैपनि कित्ता नरहेको नदी, खोला, ताल, सिमसार क्षेत्रमा	
८.	सार्वजनिक उपयोगको क्षेत्र	हयाडलु ३/छ	कित्ता न.१,२,४ मात्र रहेको सार्वजनिक उपयोगको क्षेत्रमा	
९.	सांस्कृतिक तथा पुरातत्त्व महत्वको क्षेत्र	हयाडलु ३/छ	कुनैपनि कित्ता नरहेको सांस्कृतिक तथा पुरातत्त्व महत्वको क्षेत्रमा	
१०.	नेपाल सरकारबाट आवश्यकता अनुसार तोकिएका अन्य क्षेत्र	हयाडलु ३/छ		

नेपाल सरकार
गाउँपालिका कार्यपालिका
कार्यालय
रामतडी, मुगु
कर्णाली प्रदेश, नेपाल



नि.प्र.मु.सू.प्र.सू.सू.सू.

क्र.स	वर्गीकरण	नक्सा नं	कित्ता नं	कैफियत
१.	कृषि क्षेत्र	हयाडलु ४/क	कुनै पनि कित्ता नरहेको कृषि क्षेत्रमा	
२.	आवासीय क्षेत्र	हयाडलु ४/क	सबै कित्ता रहेको आवासीय क्षेत्रमा	
३.	व्यवसायिक क्षेत्र	हयाडलु ४/क	कुनैपनि कित्ता नरहेको व्यवसायिक क्षेत्रमा	
४.	औद्योगिक क्षेत्र	हयाडलु ४/क	कुनैपनि कित्ता नरहेको औद्योगिक क्षेत्रमा	
५.	खानी तथा खनिज क्षेत्र	हयाडलु ४/क	कुनैपनि कित्ता नरहेको खानी तथा खनिज क्षेत्रमा	
६.	बन क्षेत्र	हयाडलु ४/क	कुनैपनि कित्ता नरहेको बन क्षेत्रमा	
७.	नदी, खोला, ताल, सिमसार क्षेत्र	हयाडलु ४/क	कित्ता न.१ मात्र रहेको नदी, खोला, ताल, सिमसार क्षेत्रमा	
८.	सार्वजनिक उपयोगको क्षेत्र	हयाडलु ४/क	कित्ता न.२ मात्र रहेको सार्वजनिक उपयोगको क्षेत्रमा	
९.	सांस्कृतिक तथा पुरातत्त्व महत्वको क्षेत्र	हयाडलु ४/क	कुनैपनि कित्ता नरहेको सांस्कृतिक तथा पुरातत्त्व महत्वको क्षेत्रमा	
१०.	नेपाल सरकारबाट आवश्यकता अनुसार तोकिएका अन्य क्षेत्र	हयाडलु ४/क		

क्र.स	वर्गीकरण	नक्सा नं	कित्ता नं	कैफियत
१.	कृषि क्षेत्र	हयाडलु ४/ख	कुनै पनि कित्ता नरहेको कृषि क्षेत्रमा	
२.	आवासीय क्षेत्र	हयाडलु ४/ख	सबै कित्ता रहेको आवासीय क्षेत्रमा	
३.	व्यवसायिक क्षेत्र	हयाडलु ४/ख	कुनैपनि कित्ता नरहेको व्यवसायिक क्षेत्रमा	
४.	औद्योगिक क्षेत्र	हयाडलु ४/ख	कुनैपनि कित्ता नरहेको औद्योगिक क्षेत्रमा	
५.	खानी तथा खनिज क्षेत्र	हयाडलु ४/ख	कुनैपनि कित्ता नरहेको खानी तथा खनिज क्षेत्रमा	
६.	बन क्षेत्र	हयाडलु ४/ख	कित्ता न. २ मात्र रहेको बन क्षेत्रमा	
७.	नदी, खोला, ताल, सिमसार क्षेत्र	हयाडलु ४/ख	कुनैपनि कित्ता नरहेको नदी, खोला, ताल, सिमसार क्षेत्रमा	
८.	सार्वजनिक उपयोगको क्षेत्र	हयाडलु ४/ख	कित्ता न.१ र २ मात्र रहेको सार्वजनिक उपयोगको क्षेत्रमा	
९.	सांस्कृतिक तथा पुरातत्त्व महत्वको क्षेत्र	हयाडलु ४/ख	कुनैपनि कित्ता नरहेको सांस्कृतिक तथा पुरातत्त्व महत्वको क्षेत्रमा	
१०.	नेपाल सरकारबाट आवश्यकता अनुसार तोकिएका अन्य क्षेत्र	हयाडलु ४/ख		


 नेपाल सरकार
 काठमाडौं, सुनु
 कर्णाली प्रदेश, नेपाल



नि.प्र.मु.प्र.प.स.स.स.स.स.स.
 Pokhara

क्र.स	वर्गीकरण	नक्सा नं	कित्ता नं	कैफियत
१.	कृषि क्षेत्र	हयाडलु ४/ग	कुनै पनि कित्ता नरहेको कृषि क्षेत्रमा	
२.	आवासीय क्षेत्र	हयाडलु ४/ग	सबै कित्ता रहेको आवासीय क्षेत्रमा	
३.	व्यवसायिक क्षेत्र	हयाडलु ४/ग	कुनैपनि कित्ता नरहेको व्यवसायिक क्षेत्रमा	
४.	औद्योगिक क्षेत्र	हयाडलु ४/ग	कुनैपनि कित्ता नरहेको औद्योगिक क्षेत्रमा	
५.	खानी तथा खनिज क्षेत्र	हयाडलु ४/ग	कुनैपनि कित्ता नरहेको खानी तथा खनिज क्षेत्रमा	
६.	बन क्षेत्र	हयाडलु ४/ग	कुनैपनि कित्ता नरहेको बन क्षेत्रमा	
७.	नदी, खोला, ताल, सिमसार क्षेत्र	हयाडलु ४/ग	कुनैपनि कित्ता नरहेको नदी, खोला, ताल, सिमसार क्षेत्रमा	
८.	सार्वजनिक उपयोगको क्षेत्र	हयाडलु ४/ग	कित्ता न.१ मात्र रहेको सार्वजनिक उपयोगको क्षेत्रमा	
९.	सांस्कृतिक तथा पुरातत्त्व महत्वको क्षेत्र	हयाडलु ४/ग	कुनैपनि कित्ता नरहेको सांस्कृतिक तथा पुरातत्त्व महत्वको क्षेत्रमा	
१०.	नेपाल सरकारबाट आवश्यकता अनुसार तोकिएका अन्य क्षेत्र	हयाडलु ४/ग		

क्र.स	वर्गीकरण	नक्सा नं	कित्ता नं	कैफियत
१.	कृषि क्षेत्र	हयाडलु ५/क	कुनै पनि कित्ता नरहेको कृषि क्षेत्रमा	
२.	आवासीय क्षेत्र	हयाडलु ५/क	सबै कित्ता रहेको आवासीय क्षेत्रमा	
३.	व्यवसायिक क्षेत्र	हयाडलु ५/क	कुनैपनि कित्ता नरहेको व्यवसायिक क्षेत्रमा	
४.	औद्योगिक क्षेत्र	हयाडलु ५/क	कुनैपनि कित्ता नरहेको औद्योगिक क्षेत्रमा	
५.	खानी तथा खनिज क्षेत्र	हयाडलु ५/क	कुनैपनि कित्ता नरहेको खानी तथा खनिज क्षेत्रमा	
६.	बन क्षेत्र	हयाडलु ५/क	कुनैपनि कित्ता नरहेको बन क्षेत्रमा	
७.	नदी, खोला, ताल, सिमसार क्षेत्र	हयाडलु ५/क	कित्ता न.१ र २ मात्र रहेको नदी, खोला, ताल, सिमसार क्षेत्रमा	
८.	सार्वजनिक उपयोगको क्षेत्र	हयाडलु ५/क	कित्ता न.३ मात्र रहेको सार्वजनिक उपयोगको क्षेत्रमा	
९.	सांस्कृतिक तथा पुरातत्त्व महत्वको क्षेत्र	हयाडलु ५/क	कुनैपनि कित्ता नरहेको सांस्कृतिक तथा पुरातत्त्व महत्वको क्षेत्रमा	
१०.	नेपाल सरकारबाट आवश्यकता अनुसार तोकिएका अन्य क्षेत्र	हयाडलु ५/क		


 नेपाल सरकार
 कार्यपालिकाको कार्यालय
 रामकृष्ण मठ
 काठमाडौं, नेपाल



नि.प्र.मु.

क्र.स	वर्गीकरण	नक्सा नं	कित्ता नं	कैफियत
१.	कृषि क्षेत्र	हयाडलु ५/ख	कुनै पनि कित्ता नरहेको कृषि क्षेत्रमा	
२.	आवासीय क्षेत्र	हयाडलु ५/ख	सबै कित्ता रहेको आवासीय क्षेत्रमा	
३.	व्यवसायिक क्षेत्र	हयाडलु ५/ख	कुनैपनि कित्ता नरहेको व्यवसायिक क्षेत्रमा	
४.	औद्योगिक क्षेत्र	हयाडलु ५/ख	कुनैपनि कित्ता नरहेको औद्योगिक क्षेत्रमा	
५.	खानी तथा खनिज क्षेत्र	हयाडलु ५/ख	कुनैपनि कित्ता नरहेको खानी तथा खनिज क्षेत्रमा	
६.	वन क्षेत्र	हयाडलु ५/ख	कुनैपनि कित्ता नरहेको वन क्षेत्रमा	
७.	नदी, खोला, ताल, सिमसार क्षेत्र	हयाडलु ५/ख	कुनैपनि कित्ता नरहेको नदी, खोला, ताल, सिमसार क्षेत्रमा	
८.	सार्वजनिक उपयोगको क्षेत्र	हयाडलु ५/ख	कुनैपनि कित्ता नरहेको सार्वजनिक उपयोगको क्षेत्रमा	
९.	सांस्कृतिक तथा पुरातत्त्व महत्वको क्षेत्र	हयाडलु ५/ख	कुनैपनि कित्ता नरहेको सांस्कृतिक तथा पुरातत्त्व महत्वको क्षेत्रमा	
१०.	नेपाल सरकारबाट आवश्यकता अनुसार तोकिएका अन्य क्षेत्र	हयाडलु ५/ख		

क्र.स	वर्गीकरण	नक्सा नं	कित्ता नं	कैफियत
१.	कृषि क्षेत्र	हयाडलु ५/ग	कुनै पनि कित्ता नरहेको कृषि क्षेत्रमा	
२.	आवासीय क्षेत्र	हयाडलु ५/ग	सबै कित्ता रहेको आवासीय क्षेत्रमा	
३.	व्यवसायिक क्षेत्र	हयाडलु ५/ग	कुनैपनि कित्ता नरहेको व्यवसायिक क्षेत्रमा	
४.	औद्योगिक क्षेत्र	हयाडलु ५/ग	कुनैपनि कित्ता नरहेको औद्योगिक क्षेत्रमा	
५.	खानी तथा खनिज क्षेत्र	हयाडलु ५/ग	कुनैपनि कित्ता नरहेको खानी तथा खनिज क्षेत्रमा	
६.	वन क्षेत्र	हयाडलु ५/ग	कुनैपनि कित्ता नरहेको वन क्षेत्रमा	
७.	नदी, खोला, ताल, सिमसार क्षेत्र	हयाडलु ५/ग	कुनैपनि कित्ता नरहेको नदी, खोला, ताल, सिमसार क्षेत्रमा	
८.	सार्वजनिक उपयोगको क्षेत्र	हयाडलु ५/ग	कुनैपनि कित्ता नरहेको सार्वजनिक उपयोगको क्षेत्रमा	
९.	सांस्कृतिक तथा पुरातत्त्व महत्वको क्षेत्र	हयाडलु ५/ग	कुनैपनि कित्ता नरहेको सांस्कृतिक तथा पुरातत्त्व महत्वको क्षेत्रमा	
१०.	नेपाल सरकारबाट आवश्यकता अनुसार तोकिएका अन्य क्षेत्र	हयाडलु ५/ग		


 नेपाल सरकार
 काठमाडौं
 काठमाडौं महानगरपालिकाको कार्यालय
 रामतडी मुगु
 कैलाली प्रदेश, नेपाल



वि.प्र.मु.प्र.सं.सं.सं.


 वि.प्र.मु.प्र.सं.सं.सं.

क्र.स	वर्गीकरण	नक्सा नं	कित्ता नं	कैफियत
१.	कृषि क्षेत्र	हयाडलु ५/घ	कुनै पनि कित्ता नरहेको कृषि क्षेत्रमा	
२.	आवासीय क्षेत्र	हयाडलु ५/घ	सबै कित्ता रहेको आवासीय क्षेत्रमा	
३.	व्यवसायिक क्षेत्र	हयाडलु ५/घ	कुनैपनि कित्ता नरहेको व्यवसायिक क्षेत्रमा	
४.	औद्योगिक क्षेत्र	हयाडलु ५/घ	कुनैपनि कित्ता नरहेको औद्योगिक क्षेत्रमा	
५.	खानी तथा खनिज क्षेत्र	हयाडलु ५/घ	कुनैपनि कित्ता नरहेको खानी तथा खनिज क्षेत्रमा	
६.	बन क्षेत्र	हयाडलु ५/घ	कुनैपनि कित्ता नरहेको बन क्षेत्रमा	
७.	नदी, खोला, ताल, सिमसार क्षेत्र	हयाडलु ५/घ	कुनैपनि कित्ता नरहेको नदी, खोला, ताल, सिमसार क्षेत्रमा	
८.	सार्वजनिक उपयोगको क्षेत्र	हयाडलु ५/घ	कुनैपनि कित्ता नरहेको सार्वजनिक उपयोगको क्षेत्रमा	
९.	सांस्कृतिक तथा पुरातत्त्व महत्वको क्षेत्र	हयाडलु ५/घ	कुनैपनि कित्ता नरहेको सांस्कृतिक तथा पुरातत्त्व महत्वको क्षेत्रमा	
१०.	नेपाल सरकारबाट आवश्यकता अनुसार तोकिएका अन्य क्षेत्र	हयाडलु ५/घ		

क्र.स	वर्गीकरण	नक्सा नं	कित्ता नं	कैफियत
१.	कृषि क्षेत्र	हयाडलु ६/क	कुनै पनि कित्ता नरहेको कृषि क्षेत्रमा	
२.	आवासीय क्षेत्र	हयाडलु ६/क	सबै कित्ता रहेको आवासीय क्षेत्रमा	
३.	व्यवसायिक क्षेत्र	हयाडलु ६/क	कुनैपनि कित्ता नरहेको व्यवसायिक क्षेत्रमा	
४.	औद्योगिक क्षेत्र	हयाडलु ६/क	कुनैपनि कित्ता नरहेको औद्योगिक क्षेत्रमा	
५.	खानी तथा खनिज क्षेत्र	हयाडलु ६/क	कुनैपनि कित्ता नरहेको खानी तथा खनिज क्षेत्रमा	
६.	बन क्षेत्र	हयाडलु ६/क	कुनैपनि कित्ता नरहेको बन क्षेत्रमा	
७.	नदी, खोला, ताल, सिमसार क्षेत्र	हयाडलु ६/क	कित्ता नं. १ मात्र रहेको नदी, खोला, ताल, सिमसार क्षेत्रमा	
८.	सार्वजनिक उपयोगको क्षेत्र	हयाडलु ६/क	कुनैपनि कित्ता नरहेको सार्वजनिक उपयोगको क्षेत्रमा	
९.	सांस्कृतिक तथा पुरातत्त्व महत्वको क्षेत्र	हयाडलु ६/क	कुनैपनि कित्ता नरहेको सांस्कृतिक तथा पुरातत्त्व महत्वको क्षेत्रमा	
१०.	नेपाल सरकारबाट आवश्यकता अनुसार तोकिएका अन्य क्षेत्र	हयाडलु ६/क		


 नेपाल सरकार
 काठमाडौं गाउँपालिका
 कार्यपालिकाको कार्यालय
 रामतडी मुगु
 कैलाली प्रदेश, नेपाल








क्र.स	वर्गीकरण	नक्सा नं	कित्ता नं	केफियत
१.	कृषि क्षेत्र	हयाडलु ६/ख	कुनैपनि कित्ता नरहेको कृषि क्षेत्रमा	
२.	आवासीय क्षेत्र	हयाडलु ६/ख	सबै कित्ता रहेको आवासीय क्षेत्रमा	
३.	व्यवसायिक क्षेत्र	हयाडलु ६/ख	कुनैपनि कित्ता नरहेको व्यवसायिक क्षेत्रमा	
४.	औद्योगिक क्षेत्र	हयाडलु ६/ख	कुनैपनि कित्ता नरहेको औद्योगिक क्षेत्रमा	
५.	खानी तथा खनिज क्षेत्र	हयाडलु ६/ख	कुनैपनि कित्ता नरहेको खानी तथा खनिज क्षेत्रमा	
६.	वन क्षेत्र	हयाडलु ६/ख	कित्ता न. १ मात्र रहेको वन क्षेत्रमा	
७.	नदी, खोला, ताल, सिमसार क्षेत्र	हयाडलु ६/ख	कुनैपनि कित्ता नरहेको नदी, खोला, ताल, सिमसार क्षेत्रमा	
८.	सार्वजनिक उपयोगको क्षेत्र	हयाडलु ६/ख	कित्ता न. २, ३, ४ मात्र रहेको सार्वजनिक उपयोगको क्षेत्रमा	
९.	सांस्कृतिक तथा पुरातत्त्व महत्वको क्षेत्र	हयाडलु ६/ख	कुनैपनि कित्ता नरहेको सांस्कृतिक तथा पुरातत्त्व महत्वको क्षेत्रमा	
१०.	नेपाल सरकारबाट आवश्यकता अनुसार तोकिएका अन्य क्षेत्र	हयाडलु ६/ख		

क्र.स	वर्गीकरण	नक्सा नं	कित्ता नं	केफियत
१.	कृषि क्षेत्र	हयाडलु ६/ग	कुनै पनि कित्ता नरहेको कृषि क्षेत्रमा	
२.	आवासीय क्षेत्र	हयाडलु ६/ग	सबै कित्ता रहेको आवासीय क्षेत्रमा	
३.	व्यवसायिक क्षेत्र	हयाडलु ६/ग	कुनैपनि कित्ता नरहेको व्यवसायिक क्षेत्रमा	
४.	औद्योगिक क्षेत्र	हयाडलु ६/ग	कुनैपनि कित्ता नरहेको औद्योगिक क्षेत्रमा	
५.	खानी तथा खनिज क्षेत्र	हयाडलु ६/ग	कुनैपनि कित्ता नरहेको खानी तथा खनिज क्षेत्रमा	
६.	वन क्षेत्र	हयाडलु ६/ग	कित्ता न. १, १०, ११ मात्र रहेको वन क्षेत्रमा	
७.	नदी, खोला, ताल, सिमसार क्षेत्र	हयाडलु ६/ग	कुनैपनि कित्ता नरहेको नदी, खोला, ताल, सिमसार क्षेत्रमा	
८.	सार्वजनिक उपयोगको क्षेत्र	हयाडलु ६/ग	कित्ता न. १, २, ३, ४, ५, ७, १२ मात्र रहेको सार्वजनिक उपयोगको क्षेत्रमा	
९.	सांस्कृतिक तथा पुरातत्त्व महत्वको क्षेत्र	हयाडलु ६/ग	कित्ता न. ६ र ८ मात्र रहेको सांस्कृतिक तथा पुरातत्त्व महत्वको क्षेत्रमा	
१०.	नेपाल सरकारबाट आवश्यकता अनुसार तोकिएका अन्य क्षेत्र	हयाडलु ६/ग		


 नेपाल सरकारको कार्यालय
 काठमाडौं, नेपाल

[Handwritten signature]



नि.प्रमुख प्रशासक

 Pokhara

वडा नं: ११

भू-उपयोग बर्गिकरण योजना/ मापदण्ड

भूमि बर्गिकरण अनुसूची १

वडा नं. ११

क्र.स	वर्गिकरण	नक्सा नं	कित्ता नं	कैफियत
१.	कृषि क्षेत्र	कोटडाँडा १/क	कुनै पनि कित्ता नरहेको कृषि क्षेत्रमा	
२.	आवासीय क्षेत्र	कोटडाँडा १/क	सबै कित्ता रहेको आवासीय क्षेत्रमा	
३.	व्यवसायिक क्षेत्र	कोटडाँडा १/क	कुनैपनि कित्ता नरहेको व्यवसायिक क्षेत्रमा	
४.	औद्योगिक क्षेत्र	कोटडाँडा १/क	कुनैपनि कित्ता नरहेको औद्योगिक क्षेत्रमा	
५.	खानी तथा खनिज क्षेत्र	कोटडाँडा १/क	कुनैपनि कित्ता नरहेको खानी तथा खनिज क्षेत्रमा	
६.	बन क्षेत्र	कोटडाँडा १/क	कित्ता न. १ मात्र रहेको बन क्षेत्रमा	
७.	नदी, खोला, ताल, सिमसार क्षेत्र	कोटडाँडा १/क	कुनैपनि कित्ता नरहेको नदी, खोला, ताल, सिमसार क्षेत्रमा	
८.	सार्वजनिक उपयोगको क्षेत्र	कोटडाँडा १/क	कित्ता न.२ मात्र रहेको सार्वजनिक उपयोगको क्षेत्रमा	
९.	सांस्कृतिक तथा पुरातत्त्व महत्वको क्षेत्र	कोटडाँडा १/क	कुनैपनि कित्ता नरहेको सांस्कृतिक तथा पुरातत्त्व महत्वको क्षेत्रमा	
१०.	नेपाल सरकारबाट आवश्यकता अनुसार तोकिएका अन्य क्षेत्र	कोटडाँडा १/क		

कोटडाँडा गाउँपालिका
कार्यपालिकाको कार्यालय
रामतडी मुगु
कोशी प्रदेश, नेपाल

[Handwritten signature]



[Handwritten signature]
नि. प्रमुख

क्र.स	वर्गीकरण	नक्सा नं	कित्ता नं	कैफियत
१.	कृषि क्षेत्र	कोटडाँडा १/ख	कित्ता नं. ५ देखि १४, २१, ९३, ९८, १२१, १३८, २१२, २१३, २१४ सम्म मात्र रहेको कृषि क्षेत्रमा	
२.	आवासीय क्षेत्र	कोटडाँडा १/ख	बाँकी रहेको सबै कित्ता आवासीय क्षेत्रमा	
३.	व्यवसायिक क्षेत्र	कोटडाँडा १/ख	कुनैपनि कित्ता नरहेको व्यवसायिक क्षेत्रमा	
४.	औद्योगिक क्षेत्र	कोटडाँडा १/ख	कुनैपनि कित्ता नरहेको औद्योगिक क्षेत्रमा	
५.	खानी तथा खनिज क्षेत्र	कोटडाँडा १/ख	कुनैपनि कित्ता नरहेको खानी तथा खनिज क्षेत्रमा	
६.	वन क्षेत्र	कोटडाँडा १/ख	कुनैपनि कित्ता नरहेको वन क्षेत्रमा	
७.	नदी, खोला, ताल, सिमसार क्षेत्र	कोटडाँडा १/ख	कुनैपनि कित्ता नरहेको नदी, खोला, ताल, सिमसार क्षेत्रमा	
८.	सार्वजनिक उपयोगको क्षेत्र	कोटडाँडा १/ख	कुनैपनि कित्ता नरहेको सार्वजनिक उपयोगको क्षेत्रमा	
९.	सांस्कृतिक तथा पुरातत्त्व महत्वको क्षेत्र	कोटडाँडा १/ख	कुनैपनि कित्ता नरहेको सांस्कृतिक तथा पुरातत्त्व महत्वको क्षेत्रमा	
१०.	नेपाल सरकारबाट आवश्यकता अनुसार तोकिएका अन्य क्षेत्र	कोटडाँडा १/ख		

क्र.स	वर्गीकरण	नक्सा नं	कित्ता नं	कैफियत
१.	कृषि क्षेत्र	कोटडाँडा १/ख	कित्ता नं. ५ देखि १४, २१, ९३, ९८, १२१, १३८, २१२, २१३, २१४ सम्म मात्र रहेको कृषि क्षेत्रमा	
२.	आवासीय क्षेत्र	कोटडाँडा १/ख	बाँकी रहेको सबै कित्ता आवासीय क्षेत्रमा	
३.	व्यवसायिक क्षेत्र	कोटडाँडा १/ख	कुनैपनि कित्ता नरहेको व्यवसायिक क्षेत्रमा	
४.	औद्योगिक क्षेत्र	कोटडाँडा १/ख	कुनैपनि कित्ता नरहेको औद्योगिक क्षेत्रमा	
५.	खानी तथा खनिज क्षेत्र	कोटडाँडा १/ख	कुनैपनि कित्ता नरहेको खानी तथा खनिज क्षेत्रमा	
६.	वन क्षेत्र	कोटडाँडा १/ख	कुनैपनि कित्ता नरहेको वन क्षेत्रमा	
७.	नदी, खोला, ताल, सिमसार क्षेत्र	कोटडाँडा १/ख	कुनैपनि कित्ता नरहेको नदी, खोला, ताल, सिमसार क्षेत्रमा	
८.	सार्वजनिक उपयोगको क्षेत्र	कोटडाँडा १/ख	कुनैपनि कित्ता नरहेको सार्वजनिक उपयोगको क्षेत्रमा	
९.	सांस्कृतिक तथा पुरातत्त्व महत्वको क्षेत्र	कोटडाँडा १/ख	कुनैपनि कित्ता नरहेको सांस्कृतिक तथा पुरातत्त्व महत्वको क्षेत्रमा	
१०.	नेपाल सरकारबाट आवश्यकता अनुसार तोकिएका अन्य क्षेत्र	कोटडाँडा १/ख		


 नेपाल सरकार
 काठमाडौं
 कार्यपालिकाको कार्यालय
 रामतडी, मुगु
 कैलाली प्रदेश, नेपाल




 नि. प्रमुख

क्र.स	वर्गीकरण	नक्सा नं	कित्ता नं	कैफियत
१.	कृषि क्षेत्र	कोटडाँडा १/ग	सबैकित्ता रहेको कृषि क्षेत्रमा	
२.	आवासीय क्षेत्र	कोटडाँडा १/ग	कुनैपनि कित्ता नरहेको आवासीय क्षेत्रमा	
३.	व्यवसायिक क्षेत्र	कोटडाँडा १/ग	कुनैपनि कित्ता नरहेको व्यवसायिक क्षेत्रमा	
४.	औद्योगिक क्षेत्र	कोटडाँडा १/ग	कुनैपनि कित्ता नरहेको औद्योगिक क्षेत्रमा	
५.	खानी तथा खनिज क्षेत्र	कोटडाँडा १/ग	कुनैपनि कित्ता नरहेको खानी तथा खनिज क्षेत्रमा	
६.	वन क्षेत्र	कोटडाँडा १/ग	कुनैपनि कित्ता नरहेको वन क्षेत्रमा	
७.	नदी, खोला, ताल, सिमसार क्षेत्र	कोटडाँडा १/ग	कुनैपनि कित्ता नरहेको नदी, खोला, ताल, सिमसार क्षेत्रमा	
८.	सार्वजनिक उपयोगको क्षेत्र	कोटडाँडा १/ग	कुनैपनि कित्ता नरहेको सार्वजनिक उपयोगको क्षेत्रमा	
९.	सांस्कृतिक तथा पुरातत्त्व महत्वको क्षेत्र	कोटडाँडा १/ग	कुनैपनि कित्ता नरहेको सांस्कृतिक तथा पुरातत्त्व महत्वको क्षेत्रमा	
१०.	नेपाल सरकारबाट आवश्यकता अनुसार तोकिएका अन्य क्षेत्र	कोटडाँडा १/ग		

क्र.स	वर्गीकरण	नक्सा नं	कित्ता नं	कैफियत
१.	कृषि क्षेत्र	कोटडाँडा १/घ	बाँकि सबै कित्ता रहेको कृषि क्षेत्रमा	
२.	आवासीय क्षेत्र	कोटडाँडा १/घ	कित्ता न.४ देखि १४ सम्म मात्र रहेको आवासीय क्षेत्रमा	
३.	व्यवसायिक क्षेत्र	कोटडाँडा १/घ	कुनैपनि कित्ता नरहेको व्यवसायिक क्षेत्रमा	
४.	औद्योगिक क्षेत्र	कोटडाँडा १/घ	कुनैपनि कित्ता नरहेको औद्योगिक क्षेत्रमा	
५.	खानी तथा खनिज क्षेत्र	कोटडाँडा १/घ	कुनैपनि कित्ता नरहेको खानी तथा खनिज क्षेत्रमा	
६.	वन क्षेत्र	कोटडाँडा १/घ	कुनैपनि कित्ता नरहेको वन क्षेत्रमा	
७.	नदी, खोला, ताल, सिमसार क्षेत्र	कोटडाँडा १/घ	कुनैपनि कित्ता नरहेको नदी, खोला, ताल, सिमसार क्षेत्रमा	
८.	सार्वजनिक उपयोगको क्षेत्र	कोटडाँडा १/घ	कुनैपनि कित्ता नरहेको सार्वजनिक उपयोगको क्षेत्रमा	
९.	सांस्कृतिक तथा पुरातत्त्व महत्वको क्षेत्र	कोटडाँडा १/घ	कुनैपनि कित्ता नरहेको सांस्कृतिक तथा पुरातत्त्व महत्वको क्षेत्रमा	
१०.	नेपाल सरकारबाट आवश्यकता अनुसार तोकिएका अन्य क्षेत्र	कोटडाँडा १/घ		


 नेपाल सरकार
 कार्यपालिकाको कार्यालय
 रामतडी, मुगु
 कर्णाली प्रदेश, नेपाल




 निपास

क्र.स	वर्गीकरण	नक्सा नं	कित्ता नं	केफियत
१.	कृषि क्षेत्र	कोटडाडा १/ड	बाँकि सबै कित्ता रहेको कृषि क्षेत्रमा	
२.	आवासीय क्षेत्र	कोटडाडा १/ड	कित्ता न.९ देखि १७ सम्म मात्र रहेको आवासीय क्षेत्रमा	
३.	व्यवसायिक क्षेत्र	कोटडाडा १/ड	कुनैपनि कित्ता नरहेको व्यवसायिक क्षेत्रमा	
४.	औद्योगिक क्षेत्र	कोटडाडा १/ड	कुनैपनि कित्ता नरहेको औद्योगिक क्षेत्रमा	
५.	खानी तथा खनिज क्षेत्र	कोटडाडा १/ड	कुनैपनि कित्ता नरहेको खानी तथा खनिज क्षेत्रमा	
६.	बन क्षेत्र	कोटडाडा १/ड	कित्ता न.१ मात्र रहेको बन क्षेत्रमा	
७.	नदी, खोला, ताल, सिमसार क्षेत्र	कोटडाडा १/ड	कुनैपनि कित्ता नरहेको नदी, खोला, ताल, सिमसार क्षेत्रमा	
८.	सार्वजनिक उपयोगको क्षेत्र	कोटडाडा १/ड	कित्ता न.२ र ३ मात्र रहेको सार्वजनिक उपयोगको क्षेत्रमा	
९.	सांस्कृतिक तथा पुरातत्त्व महत्वको क्षेत्र	कोटडाडा १/ड	कुनैपनि कित्ता नरहेको सांस्कृतिक तथा पुरातत्त्व महत्वको क्षेत्रमा	
१०.	नेपाल सरकारबाट आवश्यकता अनुसार तोकिएका अन्य क्षेत्र	कोटडाडा १/ड		

क्र.स	वर्गीकरण	नक्सा नं	कित्ता नं	केफियत
१.	कृषि क्षेत्र	कोटडाडा १/च	सबै कित्ता रहेको कृषि क्षेत्रमा	
२.	आवासीय क्षेत्र	कोटडाडा १/च	कुनै पनि कित्ता नरहेको आवासीय क्षेत्रमा	
३.	व्यवसायिक क्षेत्र	कोटडाडा १/च	कुनैपनि कित्ता नरहेको व्यवसायिक क्षेत्रमा	
४.	औद्योगिक क्षेत्र	कोटडाडा १/च	कुनैपनि कित्ता नरहेको औद्योगिक क्षेत्रमा	
५.	खानी तथा खनिज क्षेत्र	कोटडाडा १/च	कुनैपनि कित्ता नरहेको खानी तथा खनिज क्षेत्रमा	
६.	बन क्षेत्र	कोटडाडा १/च	कित्ता न. १ मात्र रहेको बन क्षेत्रमा	
७.	नदी, खोला, ताल, सिमसार क्षेत्र	कोटडाडा १/च	कुनैपनि कित्ता नरहेको नदी, खोला, ताल, सिमसार क्षेत्रमा	
८.	सार्वजनिक उपयोगको क्षेत्र	कोटडाडा १/च	कुनैपनि कित्ता नरहेको सार्वजनिक उपयोगको क्षेत्रमा	
९.	सांस्कृतिक तथा पुरातत्त्व महत्वको क्षेत्र	कोटडाडा १/च	कुनैपनि कित्ता नरहेको सांस्कृतिक तथा पुरातत्त्व महत्वको क्षेत्रमा	
१०.	नेपाल सरकारबाट आवश्यकता अनुसार तोकिएका अन्य क्षेत्र	कोटडाडा १/च		


 नेपाल सरकार
 काठमाडौं
 काठमाडौं, नेपाल



नि.प्रमुख


क्र.स	वर्गीकरण	नक्सा नं	कित्ता नं	कैफियत
१.	कृषि क्षेत्र	कोटडाडा २/क	कित्ता न. ७, ६३, ६८, ७७ सम्प मात्र रहेको कृषि क्षेत्रमा	
२.	आवासीय क्षेत्र	कोटडाडा २/क	बाँकी रहेको सबै कित्ता आवासीय क्षेत्रमा	
३.	व्यवसायिक क्षेत्र	कोटडाडा २/क	कुनैपनि कित्ता नरहेको व्यवसायिक क्षेत्रमा	
४.	औद्योगिक क्षेत्र	कोटडाडा २/क	कुनैपनि कित्ता नरहेको औद्योगिक क्षेत्रमा	
५.	खानी तथा खनिज क्षेत्र	कोटडाडा २/क	कुनैपनि कित्ता नरहेको खानी तथा खनिज क्षेत्रमा	
६.	बन क्षेत्र	कोटडाडा २/क	कुनैपनि कित्ता नरहेको बन क्षेत्रमा	
७.	नदी, खोला, ताल, सिमसार क्षेत्र	कोटडाडा २/क	कुनैपनि कित्ता नरहेको नदी, खोला, ताल, सिमसार क्षेत्रमा	
८.	सार्वजनिक उपयोगको क्षेत्र	कोटडाडा २/क	कित्ता न. १, २, ३, ४ मात्र रहेको सार्वजनिक उपयोगको क्षेत्रमा	
९.	सांस्कृतिक तथा पुरातत्त्व महत्वको क्षेत्र	कोटडाडा २/क	कुनैपनि कित्ता नरहेको सांस्कृतिक तथा पुरातत्त्व महत्वको क्षेत्रमा	
१०.	नेपाल सरकारबाट आवश्यकता अनुसार तोकिएका अन्य क्षेत्र	कोटडाडा २/क		

क्र.स	वर्गीकरण	नक्सा नं	कित्ता नं	कैफियत
१.	कृषि क्षेत्र	कोटडाडा २/ख	कुनै पनि कित्ता नरहेको कृषि क्षेत्रमा	
२.	आवासीय क्षेत्र	कोटडाडा २/ख	सबै कित्ता रहेको आवासीय क्षेत्रमा	
३.	व्यवसायिक क्षेत्र	कोटडाडा २/ख	कुनैपनि कित्ता नरहेको व्यवसायिक क्षेत्रमा	
४.	औद्योगिक क्षेत्र	कोटडाडा २/ख	कुनैपनि कित्ता नरहेको औद्योगिक क्षेत्रमा	
५.	खानी तथा खनिज क्षेत्र	कोटडाडा २/ख	कुनैपनि कित्ता नरहेको खानी तथा खनिज क्षेत्रमा	
६.	बन क्षेत्र	कोटडाडा २/ख	कित्ता न. १२ मात्र रहेको बन क्षेत्रमा	
७.	नदी, खोला, ताल, सिमसार क्षेत्र	कोटडाडा २/ख	कित्ता न. १४ र १५ मात्र रहेको नदी, खोला, ताल, सिमसार क्षेत्रमा	
८.	सार्वजनिक उपयोगको क्षेत्र	कोटडाडा २/ख	कित्ता न. १, २, ३, ४, ५, ६, ७, ८, ९, १०, ११, १२ मात्र रहेको सार्वजनिक उपयोगको क्षेत्रमा	
९.	सांस्कृतिक तथा पुरातत्त्व महत्वको क्षेत्र	कोटडाडा २/ख	कुनैपनि कित्ता नरहेको सांस्कृतिक तथा पुरातत्त्व महत्वको क्षेत्रमा	
१०.	नेपाल सरकारबाट आवश्यकता अनुसार तोकिएका अन्य क्षेत्र	कोटडाडा २/ख		


 नेपाल सरकार
 काठमाडौं गाउँपालिका
 कार्यलय
 रामतडी, मुगु
 कैलाली प्रदेश, नेपाल



नि. प्रमुख


क्र.स	वर्गीकरण	नक्सा नं	कित्ता नं	कैफियत
१.	कृषि क्षेत्र	कोटडाडा २/ग	कुनै पनि कित्ता नरहेको कृषि क्षेत्रमा	
२.	आवासीय क्षेत्र	कोटडाडा २/ग	सबै कित्ता रहेको आवासीय क्षेत्रमा	
३.	व्यवसायिक क्षेत्र	कोटडाडा २/ग	कुनैपनि कित्ता नरहेको व्यवसायिक क्षेत्रमा	
४.	औद्योगिक क्षेत्र	कोटडाडा २/ग	कुनैपनि कित्ता नरहेको औद्योगिक क्षेत्रमा	
५.	खानी तथा खनिज क्षेत्र	कोटडाडा २/ग	कुनैपनि कित्ता नरहेको खानी तथा खनिज क्षेत्रमा	
६.	बन क्षेत्र	कोटडाडा २/ग	कुनैपनि कित्ता नरहेको बन क्षेत्रमा	
७.	नदी, खोला, ताल, सिमसार क्षेत्र	कोटडाडा २/ग	कित्ता नं. १० मात्र रहेको नदी, खोला, ताल, सिमसार क्षेत्रमा	
८.	सार्वजनिक उपयोगको क्षेत्र	कोटडाडा २/ग	कित्ता नं. १, २, ३, ४, ५, ६, ७, ८, ९, ११ मात्र रहेको सार्वजनिक उपयोगको क्षेत्रमा	
९.	सांस्कृतिक तथा पुरातत्त्व महत्वको क्षेत्र	कोटडाडा २/ग	कुनैपनि कित्ता नरहेको सांस्कृतिक तथा पुरातत्त्व महत्वको क्षेत्रमा	
१०.	नेपाल सरकारबाट आवश्यकता अनुसार तोकिएका अन्य क्षेत्र	कोटडाडा २/ग		

क्र.स	वर्गीकरण	नक्सा नं	कित्ता नं	कैफियत
१.	कृषि क्षेत्र	कोटडाडा २/घ	कुनै पनि कित्ता नरहेको कृषि क्षेत्रमा	
२.	आवासीय क्षेत्र	कोटडाडा २/घ	सबै कित्ता रहेको आवासीय क्षेत्रमा	
३.	व्यवसायिक क्षेत्र	कोटडाडा २/घ	कुनैपनि कित्ता नरहेको व्यवसायिक क्षेत्रमा	
४.	औद्योगिक क्षेत्र	कोटडाडा २/घ	कुनैपनि कित्ता नरहेको औद्योगिक क्षेत्रमा	
५.	खानी तथा खनिज क्षेत्र	कोटडाडा २/घ	कुनैपनि कित्ता नरहेको खानी तथा खनिज क्षेत्रमा	
६.	बन क्षेत्र	कोटडाडा २/घ	कुनैपनि कित्ता नरहेको बन क्षेत्रमा	
७.	नदी, खोला, ताल, सिमसार क्षेत्र	कोटडाडा २/घ	कुनैपनि कित्ता नरहेको नदी, खोला, ताल, सिमसार क्षेत्रमा	
८.	सार्वजनिक उपयोगको क्षेत्र	कोटडाडा २/घ	कुनैपनि कित्ता नरहेको सार्वजनिक उपयोगको क्षेत्रमा	
९.	सांस्कृतिक तथा पुरातत्त्व महत्वको क्षेत्र	कोटडाडा २/घ	कुनैपनि कित्ता नरहेको सांस्कृतिक तथा पुरातत्त्व महत्वको क्षेत्रमा	
१०.	नेपाल सरकारबाट आवश्यकता अनुसार तोकिएका अन्य क्षेत्र	कोटडाडा २/घ		

कोटडाडा गाउँपालिका
कार्यपालिकाको कार्यालय
रामकोडी, मुगु
कर्णाली प्रदेश, नेपाल

[Handwritten signature]



नि.प्रमुख *[Handwritten signature]*

क्र.स	वर्गीकरण	नक्सा नं	कित्ता नं	कैफियत
१.	कृषि क्षेत्र	कोटडाडा २/ड	कुनै पनि कित्ता नरहेको कृषि क्षेत्रमा	
२.	आवासीय क्षेत्र	कोटडाडा २/ड	सबै कित्ता रहेको आवासीय क्षेत्रमा	
३.	व्यवसायिक क्षेत्र	कोटडाडा २/ड	कुनैपनि कित्ता नरहेको व्यवसायिक क्षेत्रमा	
४.	औद्योगिक क्षेत्र	कोटडाडा २/ड	कुनैपनि कित्ता नरहेको औद्योगिक क्षेत्रमा	
५.	खानी तथा खनिज क्षेत्र	कोटडाडा २/ड	कुनैपनि कित्ता नरहेको खानी तथा खनिज क्षेत्रमा	
६.	वन क्षेत्र	कोटडाडा २/ड	कुनैपनि कित्ता नरहेको वन क्षेत्रमा	
७.	नदी, खोला, ताल, सिमसार क्षेत्र	कोटडाडा २/ड	कुनैपनि कित्ता नरहेको नदी, खोला, ताल, सिमसार क्षेत्रमा	
८.	सार्वजनिक उपयोगको क्षेत्र	कोटडाडा २/ड	कुनैपनि कित्ता नरहेको सार्वजनिक उपयोगको क्षेत्रमा	
९.	सांस्कृतिक तथा पुरातत्त्व महत्वको क्षेत्र	कोटडाडा २/ड	कित्ता नं. २, ३, ५, ६, १० मात्र रहेको सांस्कृतिक तथा पुरातत्त्व महत्वको क्षेत्रमा	
१०.	नेपाल सरकारबाट आवश्यकता अनुसार तोकिएका अन्य क्षेत्र	कोटडाडा २/ड		

क्र.स	वर्गीकरण	नक्सा नं	कित्ता नं	कैफियत
१.	कृषि क्षेत्र	कोटडाडा २/च	कुनै पनि कित्ता नरहेको कृषि क्षेत्रमा	
२.	आवासीय क्षेत्र	कोटडाडा २/च	सबै कित्ता रहेको आवासीय क्षेत्रमा	
३.	व्यवसायिक क्षेत्र	कोटडाडा २/च	कुनैपनि कित्ता नरहेको व्यवसायिक क्षेत्रमा	
४.	औद्योगिक क्षेत्र	कोटडाडा २/च	कुनैपनि कित्ता नरहेको औद्योगिक क्षेत्रमा	
५.	खानी तथा खनिज क्षेत्र	कोटडाडा २/च	कुनैपनि कित्ता नरहेको खानी तथा खनिज क्षेत्रमा	
६.	वन क्षेत्र	कोटडाडा २/च	कुनैपनि कित्ता नरहेको वन क्षेत्रमा	
७.	नदी, खोला, ताल, सिमसार क्षेत्र	कोटडाडा २/च	कुनैपनि कित्ता नरहेको नदी, खोला, ताल, सिमसार क्षेत्रमा	
८.	सार्वजनिक उपयोगको क्षेत्र	कोटडाडा २/च	कुनैपनि कित्ता नरहेको सार्वजनिक उपयोगको क्षेत्रमा	
९.	सांस्कृतिक तथा पुरातत्त्व महत्वको क्षेत्र	कोटडाडा २/च	कुनैपनि कित्ता नरहेको सांस्कृतिक तथा पुरातत्त्व महत्वको क्षेत्रमा	
१०.	नेपाल सरकारबाट आवश्यकता अनुसार तोकिएका अन्य क्षेत्र	कोटडाडा २/च		

कोटडाडा गाउँपालिका
कार्यपालिकाको कार्यालय
रामतडी, मुगु
कर्णाली प्रदेश, नेपाल



नि.प्र.मुगु

क्र.स	वर्गीकरण	नक्सा नं	कित्ता नं	केफियत
१.	कृषि क्षेत्र	कोटडाडा ३ /क	कुनै पनि कित्ता नरहेको कृषि क्षेत्रमा	
२.	आवासीय क्षेत्र	कोटडाडा ३ /क	सबै कित्ता रहेको आवासीय क्षेत्रमा	
३.	व्यवसायिक क्षेत्र	कोटडाडा ३ /क	कुनैपनि कित्ता नरहेको व्यवसायिक क्षेत्रमा	
४.	औद्योगिक क्षेत्र	कोटडाडा ३ /क	कुनैपनि कित्ता नरहेको औद्योगिक क्षेत्रमा	
५.	खानी तथा खनिज क्षेत्र	कोटडाडा ३ /क	कुनैपनि कित्ता नरहेको खानी तथा खनिज क्षेत्रमा	
६.	बन क्षेत्र	कोटडाडा ३ /क	कुनैपनि कित्ता नरहेको बन क्षेत्रमा	
७.	नदी, खोला, ताल, सिमसार क्षेत्र	कोटडाडा ३ /क	कित्ता न.१ मात्र रहेको नदी, खोला, ताल, सिमसार क्षेत्रमा	
८.	सार्वजनिक उपयोगको क्षेत्र	कोटडाडा ३ /क	कुनैपनि कित्ता नरहेको सार्वजनिक उपयोगको क्षेत्रमा	
९.	सांस्कृतिक तथा पुरातत्त्व महत्वको क्षेत्र	कोटडाडा ३ /क	कुनैपनि कित्ता नरहेको सांस्कृतिक तथा पुरातत्त्व महत्वको क्षेत्रमा	
१०.	नेपाल सरकारबाट आवश्यकता अनुसार तोकिएका अन्य क्षेत्र	कोटडाडा ३ /क		

क्र.स	वर्गीकरण	नक्सा नं	कित्ता नं	केफियत
१.	कृषि क्षेत्र	कोटडाडा ३ /ख	कित्ता न. ५,८,६० सम्म मात्र रहेको कृषि क्षेत्रमा	
२.	आवासीय क्षेत्र	कोटडाडा ३ /ख	बाँकी रहेको सबै कित्ता आवासीय क्षेत्रमा	
३.	व्यवसायिक क्षेत्र	कोटडाडा ३ /ख	कुनैपनि कित्ता नरहेको व्यवसायिक क्षेत्रमा	
४.	औद्योगिक क्षेत्र	कोटडाडा ३ /ख	कुनैपनि कित्ता नरहेको औद्योगिक क्षेत्रमा	
५.	खानी तथा खनिज क्षेत्र	कोटडाडा ३ /ख	कुनैपनि कित्ता नरहेको खानी तथा खनिज क्षेत्रमा	
६.	बन क्षेत्र	कोटडाडा ३ /ख	कुनैपनि कित्ता नरहेको बन क्षेत्रमा	
७.	नदी, खोला, ताल, सिमसार क्षेत्र	कोटडाडा ३ /ख	कित्ता न.१ मात्र रहेको नदी, खोला, ताल, सिमसार क्षेत्रमा	
८.	सार्वजनिक उपयोगको क्षेत्र	कोटडाडा ३ /ख	कुनैपनि कित्ता नरहेको सार्वजनिक उपयोगको क्षेत्रमा	
९.	सांस्कृतिक तथा पुरातत्त्व महत्वको क्षेत्र	कोटडाडा ३ /ख	कुनैपनि कित्ता नरहेको सांस्कृतिक तथा पुरातत्त्व महत्वको क्षेत्रमा	
१०.	नेपाल सरकारबाट आवश्यकता अनुसार तोकिएका अन्य क्षेत्र	कोटडाडा ३ /ख		


 नेपाल सरकार
 काठमाडौं
 रामतडी, मुगु
 कर्णाली प्रदेश, नेपाल




 वि.प्रमुख

क्र.स	वर्गीकरण	नक्सा नं	कित्ता नं	कैफियत
१.	कृषि क्षेत्र	कोटडाडा ३/ग	कुनै पनि कित्ता नरहेको कृषि क्षेत्रमा	
२.	आवासीय क्षेत्र	कोटडाडा ३/ग	सबै कित्ता रहेको आवासीय क्षेत्रमा	
३.	व्यवसायिक क्षेत्र	कोटडाडा ३/ग	कुनैपनि कित्ता नरहेको व्यवसायिक क्षेत्रमा	
४.	औद्योगिक क्षेत्र	कोटडाडा ३/ग	कुनैपनि कित्ता नरहेको औद्योगिक क्षेत्रमा	
५.	खानी तथा खनिज क्षेत्र	कोटडाडा ३/ग	कुनैपनि कित्ता नरहेको खानी तथा खनिज क्षेत्रमा	
६.	बन क्षेत्र	कोटडाडा ३/ग	कुनैपनि कित्ता नरहेको बन क्षेत्रमा	
७.	नदी, खोला, ताल, सिमसार क्षेत्र	कोटडाडा ३/ग	कित्ता न.२ मात्र रहेको नदी, खोला, ताल, सिमसार क्षेत्रमा	
८.	सार्वजनिक उपयोगको क्षेत्र	कोटडाडा ३/ग	कित्ता न.१,३,४,५ मात्र रहेको सार्वजनिक उपयोगको क्षेत्रमा	
९.	सांस्कृतिक तथा पुरातत्त्व महत्वको क्षेत्र	कोटडाडा ३/ग	कुनैपनि कित्ता नरहेको सांस्कृतिक तथा पुरातत्त्व महत्वको क्षेत्रमा	
१०.	नेपाल सरकारबाट आवश्यकता अनुसार तोकिएका अन्य क्षेत्र	कोटडाडा ३/ग		

क्र.स	वर्गीकरण	नक्सा नं	कित्ता नं	कैफियत
१.	कृषि क्षेत्र	कोटडाडा ४/क	कुनै पनि कित्ता नरहेको कृषि क्षेत्रमा	
२.	आवासीय क्षेत्र	कोटडाडा ४/क	सबै कित्ता रहेको आवासीय क्षेत्रमा	
३.	व्यवसायिक क्षेत्र	कोटडाडा ४/क	कुनैपनि कित्ता नरहेको व्यवसायिक क्षेत्रमा	
४.	औद्योगिक क्षेत्र	कोटडाडा ४/क	कुनैपनि कित्ता नरहेको औद्योगिक क्षेत्रमा	
५.	खानी तथा खनिज क्षेत्र	कोटडाडा ४/क	कुनैपनि कित्ता नरहेको खानी तथा खनिज क्षेत्रमा	
६.	बन क्षेत्र	कोटडाडा ४/क	कुनैपनि कित्ता नरहेको बन क्षेत्रमा	
७.	नदी, खोला, ताल, सिमसार क्षेत्र	कोटडाडा ४/क	कित्ता न.२ मात्र रहेको नदी, खोला, ताल, सिमसार क्षेत्रमा	
८.	सार्वजनिक उपयोगको क्षेत्र	कोटडाडा ४/क	कित्ता न.१,३,४ मात्र रहेको सार्वजनिक उपयोगको क्षेत्रमा	
९.	सांस्कृतिक तथा पुरातत्त्व महत्वको क्षेत्र	कोटडाडा ४/क	कुनैपनि कित्ता नरहेको सांस्कृतिक तथा पुरातत्त्व महत्वको क्षेत्रमा	
१०.	नेपाल सरकारबाट आवश्यकता अनुसार तोकिएका अन्य क्षेत्र	कोटडाडा ४/क		


 नेपाल सरकारको कार्यालय
 काठमाडौं
 रामतडी मुगु
 कर्णाली प्रदेश, नेपाल




 सि.प्र.मु.क.

क्र.स	वर्गीकरण	नक्सा नं	कित्ता नं	कैफियत
१.	कृषि क्षेत्र	कोटडाडा ४/ख	कित्ता न. १९०, १९४, २८७ सम्म मात्र रहेको कृषि क्षेत्रमा	
२.	आवासीय क्षेत्र	कोटडाडा ४/ख	बाँकी रहेको सबै कित्ता आवासीय क्षेत्रमा	
३.	व्यवसायिक क्षेत्र	कोटडाडा ४/ख	कुनैपनि कित्ता नरहेको व्यवसायिक क्षेत्रमा	
४.	औद्योगिक क्षेत्र	कोटडाडा ४/ख	कुनैपनि कित्ता नरहेको औद्योगिक क्षेत्रमा	
५.	खानी तथा खनिज क्षेत्र	कोटडाडा ४/ख	कुनैपनि कित्ता नरहेको खानी तथा खनिज क्षेत्रमा	
६.	बन क्षेत्र	कोटडाडा ४/ख	कुनैपनि कित्ता नरहेको बन क्षेत्रमा	
७.	नदी, खोला, ताल, सिमसार क्षेत्र	कोटडाडा ४/ख	कुनैपनि कित्ता नरहेको नदी, खोला, ताल, सिमसार क्षेत्रमा	
८.	सार्वजनिक उपयोगको क्षेत्र	कोटडाडा ४/ख	कित्ता न. १, २, ३, ४ मात्र रहेको सार्वजनिक उपयोगको क्षेत्रमा	
९.	सांस्कृतिक तथा पुरातत्त्व महत्वको क्षेत्र	कोटडाडा ४/ख	कुनैपनि कित्ता नरहेको सांस्कृतिक तथा पुरातत्त्व महत्वको क्षेत्रमा	
१०.	नेपाल सरकारबाट आवश्यकता अनुसार तोकिएका अन्य क्षेत्र	कोटडाडा ४/ख		

क्र.स	वर्गीकरण	नक्सा नं	कित्ता नं	कैफियत
१.	कृषि क्षेत्र	कोटडाडा ४/ग	कित्ता न. २५६ देखि २६५ सम्म मात्र रहेको कृषि क्षेत्रमा	
२.	आवासीय क्षेत्र	कोटडाडा ४/ग	बाँकी रहेको सबै कित्ता आवासीय क्षेत्रमा	
३.	व्यवसायिक क्षेत्र	कोटडाडा ४/ग	कुनैपनि कित्ता नरहेको व्यवसायिक क्षेत्रमा	
४.	औद्योगिक क्षेत्र	कोटडाडा ४/ग	कुनैपनि कित्ता नरहेको औद्योगिक क्षेत्रमा	
५.	खानी तथा खनिज क्षेत्र	कोटडाडा ४/ग	कुनैपनि कित्ता नरहेको खानी तथा खनिज क्षेत्रमा	
६.	बन क्षेत्र	कोटडाडा ४/ग	कुनैपनि कित्ता नरहेको बन क्षेत्रमा	
७.	नदी, खोला, ताल, सिमसार क्षेत्र	कोटडाडा ४/ग	कित्ता न. ३ मात्र रहेको नदी, खोला, ताल, सिमसार क्षेत्रमा	
८.	सार्वजनिक उपयोगको क्षेत्र	कोटडाडा ४/ग	कित्ता न. १, २, ४, ५ मात्र रहेको सार्वजनिक उपयोगको क्षेत्रमा	
९.	सांस्कृतिक तथा पुरातत्त्व महत्वको क्षेत्र	कोटडाडा ४/ग	कुनैपनि कित्ता नरहेको सांस्कृतिक तथा पुरातत्त्व महत्वको क्षेत्रमा	
१०.	नेपाल सरकारबाट आवश्यकता अनुसार तोकिएका अन्य क्षेत्र	कोटडाडा ४/ग		


 नेपाल सरकार
 कार्यपालिकाको कार्यालय
 रामतडी, मुगु
 कर्णाली प्रदेश, नेपाल




 ति. प्रमुख

क्र.स	वर्गीकरण	नक्सा नं	कित्ता नं	कैफियत
१.	कृषि क्षेत्र	कोटडाडा ४/घ	कित्ता न. १२१, १२२, ३७ देखि ४३ सम्म मात्र रहेको कृषि क्षेत्रमा	
२.	आवासीय क्षेत्र	कोटडाडा ४/घ	बाँकी रहेको सबै कित्ता आवासीय क्षेत्रमा	
३.	व्यवसायिक क्षेत्र	कोटडाडा ४/घ	कुनैपनि कित्ता नरहेको व्यवसायिक क्षेत्रमा	
४.	औद्योगिक क्षेत्र	कोटडाडा ४/घ	कुनैपनि कित्ता नरहेको औद्योगिक क्षेत्रमा	
५.	खानी तथा खनिज क्षेत्र	कोटडाडा ४/घ	कुनैपनि कित्ता नरहेको खानी तथा खनिज क्षेत्रमा	
६.	बन क्षेत्र	कोटडाडा ४/घ	कुनैपनि कित्ता नरहेको बन क्षेत्रमा	
७.	नदी, खोला, ताल, सिमसार क्षेत्र	कोटडाडा ४/घ	कुनैपनि कित्ता नरहेको नदी, खोला, ताल, सिमसार क्षेत्रमा	
८.	सार्वजनिक उपयोगको क्षेत्र	कोटडाडा ४/घ	कुनैपनि कित्ता नरहेको सार्वजनिक उपयोगको क्षेत्रमा	
९.	सांस्कृतिक तथा पुरातत्त्व महत्वको क्षेत्र	कोटडाडा ४/घ	कुनैपनि कित्ता नरहेको सांस्कृतिक तथा पुरातत्त्व महत्वको क्षेत्रमा	
१०.	नेपाल सरकारबाट आवश्यकता अनुसार तोकिएका अन्य क्षेत्र	कोटडाडा ४/घ		

क्र.स	वर्गीकरण	नक्सा नं	कित्ता नं	कैफियत
१.	कृषि क्षेत्र	कोटडाडा ५/क	कुनै पनि कित्ता नरहेको कृषि क्षेत्रमा	
२.	आवासीय क्षेत्र	कोटडाडा ५/क	सबै कित्ता रहेको आवासीय क्षेत्रमा	
३.	व्यवसायिक क्षेत्र	कोटडाडा ५/क	कुनैपनि कित्ता नरहेको व्यवसायिक क्षेत्रमा	
४.	औद्योगिक क्षेत्र	कोटडाडा ५/क	कुनैपनि कित्ता नरहेको औद्योगिक क्षेत्रमा	
५.	खानी तथा खनिज क्षेत्र	कोटडाडा ५/क	कुनैपनि कित्ता नरहेको खानी तथा खनिज क्षेत्रमा	
६.	बन क्षेत्र	कोटडाडा ५/क	कुनैपनि कित्ता नरहेको बन क्षेत्रमा	
७.	नदी, खोला, ताल, सिमसार क्षेत्र	कोटडाडा ५/क	कुनैपनि कित्ता नरहेको नदी, खोला, ताल, सिमसार क्षेत्रमा	
८.	सार्वजनिक उपयोगको क्षेत्र	कोटडाडा ५/क	कित्ता न. १, २, ३ मात्र रहेको सार्वजनिक उपयोगको क्षेत्रमा	
९.	सांस्कृतिक तथा पुरातत्त्व महत्वको क्षेत्र	कोटडाडा ५/क	कुनैपनि कित्ता नरहेको सांस्कृतिक तथा पुरातत्त्व महत्वको क्षेत्रमा	
१०.	नेपाल सरकारबाट आवश्यकता अनुसार तोकिएका अन्य क्षेत्र	कोटडाडा ५/क		


 नेपाल सरकार
 काठमाडौं महानगरपालिकाको कार्यालय
 रामतडी, मुगु
 कर्णाली प्रदेश, नेपाल





 नि.प्र.मु.स.

क्र.स	वर्गीकरण	नक्सा नं	कित्ता नं	कैफियत
१.	कृषि क्षेत्र	कोटडाडा ५/ख	कुनै पनि कित्ता नरहेको कृषि क्षेत्रमा	
२.	आवासीय क्षेत्र	कोटडाडा ५/ख	सबै कित्ता रहेको आवासीय क्षेत्रमा	
३.	व्यवसायिक क्षेत्र	कोटडाडा ५/ख	कुनैपनि कित्ता नरहेको व्यवसायिक क्षेत्रमा	
४.	औद्योगिक क्षेत्र	कोटडाडा ५/ख	कुनैपनि कित्ता नरहेको औद्योगिक क्षेत्रमा	
५.	खानी तथा खनिज क्षेत्र	कोटडाडा ५/ख	कुनैपनि कित्ता नरहेको खानी तथा खनिज क्षेत्रमा	
६.	वन क्षेत्र	कोटडाडा ५/ख	कुनैपनि कित्ता नरहेको वन क्षेत्रमा	
७.	नदी, खोला, ताल, सिमसार क्षेत्र	कोटडाडा ५/ख	कुनैपनि कित्ता नरहेको नदी, खोला, ताल, सिमसार क्षेत्रमा	
८.	सार्वजनिक उपयोगको क्षेत्र	कोटडाडा ५/ख	कित्ता न.१,२,३,४,५ मात्र रहेको सार्वजनिक उपयोगको क्षेत्रमा	
९.	सांस्कृतिक तथा पुरातत्त्व महत्वको क्षेत्र	कोटडाडा ५/ख	कुनैपनि कित्ता नरहेको सांस्कृतिक तथा पुरातत्त्व महत्वको क्षेत्रमा	
१०.	नेपाल सरकारबाट आवश्यकता अनुसार तोकिएका अन्य क्षेत्र	कोटडाडा ५/ख		

क्र.स	वर्गीकरण	नक्सा नं	कित्ता नं	कैफियत
१.	कृषि क्षेत्र	कोटडाडा ५/ग	कुनै पनि कित्ता नरहेको कृषि क्षेत्रमा	
२.	आवासीय क्षेत्र	कोटडाडा ५/ग	सबै कित्ता रहेको आवासीय क्षेत्रमा	
३.	व्यवसायिक क्षेत्र	कोटडाडा ५/ग	कुनैपनि कित्ता नरहेको व्यवसायिक क्षेत्रमा	
४.	औद्योगिक क्षेत्र	कोटडाडा ५/ग	कुनैपनि कित्ता नरहेको औद्योगिक क्षेत्रमा	
५.	खानी तथा खनिज क्षेत्र	कोटडाडा ५/ग	कुनैपनि कित्ता नरहेको खानी तथा खनिज क्षेत्रमा	
६.	वन क्षेत्र	कोटडाडा ५/ग	कुनैपनि कित्ता नरहेको वन क्षेत्रमा	
७.	नदी, खोला, ताल, सिमसार क्षेत्र	कोटडाडा ५/ग	कित्ता न.३ र ५ मात्र रहेको नदी, खोला, ताल, सिमसार क्षेत्रमा	
८.	सार्वजनिक उपयोगको क्षेत्र	कोटडाडा ५/ग	कित्ता न.१,२,४ मात्र रहेको सार्वजनिक उपयोगको क्षेत्रमा	
९.	सांस्कृतिक तथा पुरातत्त्व महत्वको क्षेत्र	कोटडाडा ५/ग	कुनैपनि कित्ता नरहेको सांस्कृतिक तथा पुरातत्त्व महत्वको क्षेत्रमा	
१०.	नेपाल सरकारबाट आवश्यकता अनुसार तोकिएका अन्य क्षेत्र	कोटडाडा ५/ग		



 काठमाडौं नगरपालिका

 कार्यपालिकाको कार्यालय

 रामतडी, मुगु

 कैलाली प्रदेश, नेपाल

[Handwritten signature]





 नि.प्र.मु.क.

क्र.स	वर्गीकरण	नक्सा नं	कित्ता नं	कैफियत
१.	कृषि क्षेत्र	कोटडाडा ५/घ	कुनै पनि कित्ता नरहेको कृषि क्षेत्रमा	
२.	आवासीय क्षेत्र	कोटडाडा ५/घ	सबै कित्ता रहेको आवासीय क्षेत्रमा	
३.	व्यवसायिक क्षेत्र	कोटडाडा ५/घ	कुनैपनि कित्ता नरहेको व्यवसायिक क्षेत्रमा	
४.	औद्योगिक क्षेत्र	कोटडाडा ५/घ	कुनैपनि कित्ता नरहेको औद्योगिक क्षेत्रमा	
५.	खानी तथा खनिज क्षेत्र	कोटडाडा ५/घ	कुनैपनि कित्ता नरहेको खानी तथा खनिज क्षेत्रमा	
६.	बन क्षेत्र	कोटडाडा ५/घ	कुनैपनि कित्ता नरहेको बन क्षेत्रमा	
७.	नदी, खोला, ताल, सिमसार क्षेत्र	कोटडाडा ५/घ	कुनैपनि कित्ता नरहेको नदी, खोला, ताल, सिमसार क्षेत्रमा	
८.	सार्वजनिक उपयोगको क्षेत्र	कोटडाडा ५/घ	कुनैपनि कित्ता नरहेको सार्वजनिक उपयोगको क्षेत्रमा	
९.	सांस्कृतिक तथा पुरातत्त्व महत्वको क्षेत्र	कोटडाडा ५/घ	कुनैपनि कित्ता नरहेको सांस्कृतिक तथा पुरातत्त्व महत्वको क्षेत्रमा	
१०.	नेपाल सरकारबाट आवश्यकता अनुसार तोकिएका अन्य क्षेत्र	कोटडाडा ५/घ		

क्र.स	वर्गीकरण	नक्सा नं	कित्ता नं	कैफियत
१.	कृषि क्षेत्र	कोटडाडा ५/ड	सबै कित्ता रहेको कृषि क्षेत्रमा	
२.	आवासीय क्षेत्र	कोटडाडा ५/ड	कुनै पनि कित्ता नरहेको आवासीय क्षेत्रमा	
३.	व्यवसायिक क्षेत्र	कोटडाडा ५/ड	कुनैपनि कित्ता नरहेको व्यवसायिक क्षेत्रमा	
४.	औद्योगिक क्षेत्र	कोटडाडा ५/ड	कुनैपनि कित्ता नरहेको औद्योगिक क्षेत्रमा	
५.	खानी तथा खनिज क्षेत्र	कोटडाडा ५/ड	कुनैपनि कित्ता नरहेको खानी तथा खनिज क्षेत्रमा	
६.	बन क्षेत्र	कोटडाडा ५/ड	कुनैपनि कित्ता नरहेको बन क्षेत्रमा	
७.	नदी, खोला, ताल, सिमसार क्षेत्र	कोटडाडा ५/ड	कित्ता न.१ मात्र रहेको नदी, खोला, ताल, सिमसार क्षेत्रमा	
८.	सार्वजनिक उपयोगको क्षेत्र	कोटडाडा ५/ड	कुनैपनि कित्ता नरहेको सार्वजनिक उपयोगको क्षेत्रमा	
९.	सांस्कृतिक तथा पुरातत्त्व महत्वको क्षेत्र	कोटडाडा ५/ड	कुनैपनि कित्ता नरहेको सांस्कृतिक तथा पुरातत्त्व महत्वको क्षेत्रमा	
१०.	नेपाल सरकारबाट आवश्यकता अनुसार तोकिएका अन्य क्षेत्र	कोटडाडा ५/ड		


 नेपाल सरकार
 कृषि, वन्यजीव तथा पशुपक्षी विभाग
 काठमाडौं, नेपाल







क्र.स	वर्गीकरण	नक्सा नं	कित्ता नं	कैफियत
१.	कृषि क्षेत्र	कोटडाडा ५/च	सबै कित्ता रहेको कृषि क्षेत्रमा	
२.	आवासीय क्षेत्र	कोटडाडा ५/च	कुनै पनि कित्ता नरहेको आवासीय क्षेत्रमा	
३.	व्यवसायिक क्षेत्र	कोटडाडा ५/च	कुनैपनि कित्ता नरहेको व्यवसायिक क्षेत्रमा	
४.	औद्योगिक क्षेत्र	कोटडाडा ५/च	कुनैपनि कित्ता नरहेको औद्योगिक क्षेत्रमा	
५.	खानी तथा खनिज क्षेत्र	कोटडाडा ५/च	कुनैपनि कित्ता नरहेको खानी तथा खनिज क्षेत्रमा	
६.	बन क्षेत्र	कोटडाडा ५/च	कुनैपनि कित्ता नरहेको बन क्षेत्रमा	
७.	नदी, खोला, ताल, सिमसार क्षेत्र	कोटडाडा ५/च	कुनैपनि कित्ता नरहेको नदी, खोला, ताल, सिमसार क्षेत्रमा	
८.	सार्वजनिक उपयोगको क्षेत्र	कोटडाडा ५/च	कुनैपनि कित्ता नरहेको सार्वजनिक उपयोगको क्षेत्रमा	
९.	सांस्कृतिक तथा पुरातत्त्व महत्वको क्षेत्र	कोटडाडा ५/च	कुनैपनि कित्ता नरहेको सांस्कृतिक तथा पुरातत्त्व महत्वको क्षेत्रमा	
१०.	नेपाल सरकारबाट आवश्यकता अनुसार तोकिएका अन्य क्षेत्र	कोटडाडा ५/च		

क्र.स	वर्गीकरण	नक्सा नं	कित्ता नं	कैफियत
१.	कृषि क्षेत्र	कोटडाडा ५/छ	कुनै पनि कित्ता नरहेको कृषि क्षेत्रमा	
२.	आवासीय क्षेत्र	कोटडाडा ५/छ	सबै कित्ता रहेको आवासीय क्षेत्रमा	
३.	व्यवसायिक क्षेत्र	कोटडाडा ५/छ	कुनैपनि कित्ता नरहेको व्यवसायिक क्षेत्रमा	
४.	औद्योगिक क्षेत्र	कोटडाडा ५/छ	कुनैपनि कित्ता नरहेको औद्योगिक क्षेत्रमा	
५.	खानी तथा खनिज क्षेत्र	कोटडाडा ५/छ	कुनैपनि कित्ता नरहेको खानी तथा खनिज क्षेत्रमा	
६.	बन क्षेत्र	कोटडाडा ५/छ	कुनैपनि कित्ता नरहेको बन क्षेत्रमा	
७.	नदी, खोला, ताल, सिमसार क्षेत्र	कोटडाडा ५/छ	कित्ता नं. ४ मात्र रहेको नदी, खोला, ताल, सिमसार क्षेत्रमा	
८.	सार्वजनिक उपयोगको क्षेत्र	कोटडाडा ५/छ	कित्ता नं. १, २, ३, ५ मात्र रहेको सार्वजनिक उपयोगको क्षेत्रमा	
९.	सांस्कृतिक तथा पुरातत्त्व महत्वको क्षेत्र	कोटडाडा ५/छ	कुनैपनि कित्ता नरहेको सांस्कृतिक तथा पुरातत्त्व महत्वको क्षेत्रमा	
१०.	नेपाल सरकारबाट आवश्यकता अनुसार तोकिएका अन्य क्षेत्र	कोटडाडा ५/छ		

कोटडाडा गाउँपालिका
कार्यपालिकाको कार्यालय
रामतडी, मुगु
कर्णाली प्रदेश, नेपाल

Handwritten signature



Handwritten signature
नि.प्र.मुगु

क्र.स	वर्गीकरण	नक्सा नं	किता नं	कैफियत
१.	कृषि क्षेत्र	कोटडाडा ६/क	किता न. ६ देखि ११, ४२, ४३ सम्म मात्र रहेको कृषि क्षेत्रमा	
२.	आवासीय क्षेत्र	कोटडाडा ६/क	बाँकी रहेको सबै किता आवासीय क्षेत्रमा	
३.	व्यवसायिक क्षेत्र	कोटडाडा ६/क	कुनैपनि किता नरहेको व्यवसायिक क्षेत्रमा	
४.	औद्योगिक क्षेत्र	कोटडाडा ६/क	कुनैपनि किता नरहेको औद्योगिक क्षेत्रमा	
५.	खानी तथा खनिज क्षेत्र	कोटडाडा ६/क	कुनैपनि किता नरहेको खानी तथा खनिज क्षेत्रमा	
६.	बन क्षेत्र	कोटडाडा ६/क	कुनैपनि किता नरहेको बन क्षेत्रमा	
७.	नदी, खोला, ताल, सिमसार क्षेत्र	कोटडाडा ६/क	कुनैपनि किता नरहेको नदी, खोला, ताल, सिमसार क्षेत्रमा	
८.	सार्वजनिक उपयोगको क्षेत्र	कोटडाडा ६/क	किता न. १ र २ मात्र रहेको सार्वजनिक उपयोगको क्षेत्रमा	
९.	सांस्कृतिक तथा पुरातत्त्व महत्वको क्षेत्र	कोटडाडा ६/क	कुनैपनि किता नरहेको सांस्कृतिक तथा पुरातत्त्व महत्वको क्षेत्रमा	
१०.	नेपाल सरकारबाट आवश्यकता अनुसार तोकिएका अन्य क्षेत्र	कोटडाडा ६/क		

क्र.स	वर्गीकरण	नक्सा नं	किता नं	कैफियत
१.	कृषि क्षेत्र	कोटडाडा ६/ख	कुनै पनि किता नरहेको कृषि क्षेत्रमा	
२.	आवासीय क्षेत्र	कोटडाडा ६/ख	सबै किता रहेको आवासीय क्षेत्रमा	
३.	व्यवसायिक क्षेत्र	कोटडाडा ६/ख	कुनैपनि किता नरहेको व्यवसायिक क्षेत्रमा	
४.	औद्योगिक क्षेत्र	कोटडाडा ६/ख	कुनैपनि किता नरहेको औद्योगिक क्षेत्रमा	
५.	खानी तथा खनिज क्षेत्र	कोटडाडा ६/ख	कुनैपनि किता नरहेको खानी तथा खनिज क्षेत्रमा	
६.	बन क्षेत्र	कोटडाडा ६/ख	कुनैपनि किता नरहेको बन क्षेत्रमा	
७.	नदी, खोला, ताल, सिमसार क्षेत्र	कोटडाडा ६/ख	किता न. २ र ४ मात्र रहेको नदी, खोला, ताल, सिमसार क्षेत्रमा	
८.	सार्वजनिक उपयोगको क्षेत्र	कोटडाडा ६/ख	किता न. १ र ३ मात्र रहेको सार्वजनिक उपयोगको क्षेत्रमा	
९.	सांस्कृतिक तथा पुरातत्त्व महत्वको क्षेत्र	कोटडाडा ६/ख	कुनैपनि किता नरहेको सांस्कृतिक तथा पुरातत्त्व महत्वको क्षेत्रमा	
१०.	नेपाल सरकारबाट आवश्यकता अनुसार तोकिएका अन्य क्षेत्र	कोटडाडा ६/ख		

कोटडाडा गाउँपालिका
कार्यपालिकाको कार्यालय
रामतडी, मुगु
कर्णाली प्रदेश, नेपाल



[Handwritten signature]

[Handwritten signature]

नि.प्र.मुगु

क्र.स	वर्गीकरण	नक्सा नं	किता नं	कैफियत
१.	कृषि क्षेत्र	कोटडाडा ६/ग	कुनै पनि किता नरहेको कृषि क्षेत्रमा	
२.	आवासीय क्षेत्र	कोटडाडा ६/ग	सबै किता रहेको आवासीय क्षेत्रमा	
३.	व्यवसायिक क्षेत्र	कोटडाडा ६/ग	कुनैपनि किता नरहेको व्यवसायिक क्षेत्रमा	
४.	औद्योगिक क्षेत्र	कोटडाडा ६/ग	कुनैपनि किता नरहेको औद्योगिक क्षेत्रमा	
५.	खानी तथा खनिज क्षेत्र	कोटडाडा ६/ग	कुनैपनि किता नरहेको खानी तथा खनिज क्षेत्रमा	
६.	बन क्षेत्र	कोटडाडा ६/ग	कुनैपनि किता नरहेको बन क्षेत्रमा	
७.	नदी, खोला, ताल, सिमसार क्षेत्र	कोटडाडा ६/ग	कुनैपनि किता नरहेको नदी, खोला, ताल, सिमसार क्षेत्रमा	
८.	सार्वजनिक उपयोगको क्षेत्र	कोटडाडा ६/ग	किता न.१,२,३ मात्र रहेको सार्वजनिक उपयोगको क्षेत्रमा	
९.	सांस्कृतिक तथा पुरातत्त्व महत्वको क्षेत्र	कोटडाडा ६/ग	कुनैपनि किता नरहेको सांस्कृतिक तथा पुरातत्त्व महत्वको क्षेत्रमा	
१०.	नेपाल सरकारबाट आवश्यकता अनुसार तोकिएका अन्य क्षेत्र	कोटडाडा ६/ग		

क्र.स	वर्गीकरण	नक्सा नं	किता नं	कैफियत
१.	कृषि क्षेत्र	कोटडाडा ७/क	सबै किता रहेको कृषि क्षेत्रमा	
२.	आवासीय क्षेत्र	कोटडाडा ७/क	कुनै पनि किता नरहेको आवासीय क्षेत्रमा	
३.	व्यवसायिक क्षेत्र	कोटडाडा ७/क	कुनैपनि किता नरहेको व्यवसायिक क्षेत्रमा	
४.	औद्योगिक क्षेत्र	कोटडाडा ७/क	कुनैपनि किता नरहेको औद्योगिक क्षेत्रमा	
५.	खानी तथा खनिज क्षेत्र	कोटडाडा ७/क	कुनैपनि किता नरहेको खानी तथा खनिज क्षेत्रमा	
६.	बन क्षेत्र	कोटडाडा ७/क	कुनैपनि किता नरहेको बन क्षेत्रमा	
७.	नदी, खोला, ताल, सिमसार क्षेत्र	कोटडाडा ७/क	किता न.१ मात्र रहेको नदी, खोला, ताल, सिमसार क्षेत्रमा	
८.	सार्वजनिक उपयोगको क्षेत्र	कोटडाडा ७/क	किता न.२ मात्र रहेको सार्वजनिक उपयोगको क्षेत्रमा	
९.	सांस्कृतिक तथा पुरातत्त्व महत्वको क्षेत्र	कोटडाडा ७/क	कुनैपनि किता नरहेको सांस्कृतिक तथा पुरातत्त्व महत्वको क्षेत्रमा	
१०.	नेपाल सरकारबाट आवश्यकता अनुसार तोकिएका अन्य क्षेत्र	कोटडाडा ७/क		


 नेपाल सरकार
 काठमाडौं नगरपालिका
 कार्यपालिकाको कार्यालय
 रामतडी, मुगु
 कैलाली प्रदेश, नेपाल



Handwritten signature

Handwritten signature

विभागाध्यक्ष

क्र.स	वर्गीकरण	नक्सा नं	कित्ता नं	कैफियत
१.	कृषि क्षेत्र	कोटडाडा ७/ख	कित्ता नं. ३,५,६,७,१०,१५,१७,२०,२१,२६,२७,२८,१२० सम्म मात्र रहेको कृषि क्षेत्रमा	
२.	आवासीय क्षेत्र	कोटडाडा ७/ख	बाँकी रहेको सबै कित्ता आवासीय क्षेत्रमा	
३.	व्यवसायिक क्षेत्र	कोटडाडा ७/ख	कुनैपनि कित्ता नरहेको व्यवसायिक क्षेत्रमा	
४.	औद्योगिक क्षेत्र	कोटडाडा ७/ख	कुनैपनि कित्ता नरहेको औद्योगिक क्षेत्रमा	
५.	खानी तथा खनिज क्षेत्र	कोटडाडा ७/ख	कुनैपनि कित्ता नरहेको खानी तथा खनिज क्षेत्रमा	
६.	बन क्षेत्र	कोटडाडा ७/ख	कुनैपनि कित्ता नरहेको बन क्षेत्रमा	
७.	नदी, खोला, ताल, सिमसार क्षेत्र	कोटडाडा ७/ख	कुनैपनि कित्ता नरहेको नदी, खोला, ताल, सिमसार क्षेत्रमा	
८.	सार्वजनिक उपयोगको क्षेत्र	कोटडाडा ७/ख	कुनैपनि कित्ता नरहेको सार्वजनिक उपयोगको क्षेत्रमा	
९.	सांस्कृतिक तथा पुरातत्त्व महत्वको क्षेत्र	कोटडाडा ७/ख	कुनैपनि कित्ता नरहेको सांस्कृतिक तथा पुरातत्त्व महत्वको क्षेत्रमा	
१०.	नेपाल सरकारबाट आवश्यकता अनुसार तोकिएका अन्य क्षेत्र	कोटडाडा ७/ख		

क्र.स	वर्गीकरण	नक्सा नं	कित्ता नं	कैफियत
१.	कृषि क्षेत्र	कोटडाडा ७/ग	कुनै पनि कित्ता नरहेको कृषि क्षेत्रमा	
२.	आवासीय क्षेत्र	कोटडाडा ७/ग	सबै कित्ता रहेको आवासीय क्षेत्रमा	
३.	व्यवसायिक क्षेत्र	कोटडाडा ७/ग	कुनैपनि कित्ता नरहेको व्यवसायिक क्षेत्रमा	
४.	औद्योगिक क्षेत्र	कोटडाडा ७/ग	कुनैपनि कित्ता नरहेको औद्योगिक क्षेत्रमा	
५.	खानी तथा खनिज क्षेत्र	कोटडाडा ७/ग	कुनैपनि कित्ता नरहेको खानी तथा खनिज क्षेत्रमा	
६.	बन क्षेत्र	कोटडाडा ७/ग	कुनैपनि कित्ता नरहेको बन क्षेत्रमा	
७.	नदी, खोला, ताल, सिमसार क्षेत्र	कोटडाडा ७/ग	कुनैपनि कित्ता नरहेको नदी, खोला, ताल, सिमसार क्षेत्रमा	
८.	सार्वजनिक उपयोगको क्षेत्र	कोटडाडा ७/ग	कित्ता नं. १, २, ३, ४ मात्र रहेको सार्वजनिक उपयोगको क्षेत्रमा	
९.	सांस्कृतिक तथा पुरातत्त्व महत्वको क्षेत्र	कोटडाडा ७/ग	कुनैपनि कित्ता नरहेको सांस्कृतिक तथा पुरातत्त्व महत्वको क्षेत्रमा	
१०.	नेपाल सरकारबाट आवश्यकता अनुसार तोकिएका अन्य क्षेत्र	कोटडाडा ७/ग		

कोटडाडा नगरपालिका
कोटडाडा नगरपालिकाको कार्यालय
रामतडी, मुगु
कर्णाली प्रदेश, नेपाल

[Handwritten signature]



[Handwritten signature]

नि.प्र.मु.प.प.

क्र.स	वर्गीकरण	नक्सा नं	कित्ता नं	कैफियत
१.	कृषि क्षेत्र	कोटडाडा ७/घ	कुनै पनि कित्ता नरहेको कृषि क्षेत्रमा	
२.	आवासीय क्षेत्र	कोटडाडा ७/घ	सबै कित्ता रहेको आवासीय क्षेत्रमा	
३.	व्यवसायिक क्षेत्र	कोटडाडा ७/घ	कुनैपनि कित्ता नरहेको व्यवसायिक क्षेत्रमा	
४.	औद्योगिक क्षेत्र	कोटडाडा ७/घ	कुनैपनि कित्ता नरहेको औद्योगिक क्षेत्रमा	
५.	खानी तथा खनिज क्षेत्र	कोटडाडा ७/घ	कुनैपनि कित्ता नरहेको खानी तथा खनिज क्षेत्रमा	
६.	बन क्षेत्र	कोटडाडा ७/घ	कुनैपनि कित्ता नरहेको बन क्षेत्रमा	
७.	नदी, खोला, ताल, सिमसार क्षेत्र	कोटडाडा ७/घ	कुनैपनि कित्ता नरहेको नदी, खोला, ताल, सिमसार क्षेत्रमा	
८.	सार्वजनिक उपयोगको क्षेत्र	कोटडाडा ७/घ	कित्ता न.२ र ३ मात्र रहेको सार्वजनिक उपयोगको क्षेत्रमा	
९.	सांस्कृतिक तथा पुरातत्त्व महत्वको क्षेत्र	कोटडाडा ७/घ	कित्ता न.१ र ४ मात्र रहेको सांस्कृतिक तथा पुरातत्त्व महत्वको क्षेत्रमा	
१०.	नेपाल सरकारबाट आवश्यकता अनुसार तोकिएका अन्य क्षेत्र	कोटडाडा ७/घ		

क्र.स	वर्गीकरण	नक्सा नं	कित्ता नं	कैफियत
१.	कृषि क्षेत्र	कोटडाडा ७/ड	कुनै पनि कित्ता नरहेको कृषि क्षेत्रमा	
२.	आवासीय क्षेत्र	कोटडाडा ७/ड	सबै कित्ता रहेको आवासीय क्षेत्रमा	
३.	व्यवसायिक क्षेत्र	कोटडाडा ७/ड	कुनैपनि कित्ता नरहेको व्यवसायिक क्षेत्रमा	
४.	औद्योगिक क्षेत्र	कोटडाडा ७/ड	कुनैपनि कित्ता नरहेको औद्योगिक क्षेत्रमा	
५.	खानी तथा खनिज क्षेत्र	कोटडाडा ७/ड	कुनैपनि कित्ता नरहेको खानी तथा खनिज क्षेत्रमा	
६.	बन क्षेत्र	कोटडाडा ७/ड	कुनैपनि कित्ता नरहेको बन क्षेत्रमा	
७.	नदी, खोला, ताल, सिमसार क्षेत्र	कोटडाडा ७/ड	कुनैपनि कित्ता नरहेको नदी, खोला, ताल, सिमसार क्षेत्रमा	
८.	सार्वजनिक उपयोगको क्षेत्र	कोटडाडा ७/ड	कित्ता न.१ मात्र रहेको सार्वजनिक उपयोगको क्षेत्रमा	
९.	सांस्कृतिक तथा पुरातत्त्व महत्वको क्षेत्र	कोटडाडा ७/ड	कुनैपनि कित्ता नरहेको सांस्कृतिक तथा पुरातत्त्व महत्वको क्षेत्रमा	
१०.	नेपाल सरकारबाट आवश्यकता अनुसार तोकिएका अन्य क्षेत्र	कोटडाडा ७/ड		

कोटडाडा गाउँपालिका
कार्यपालिकाको कार्यालय
रामतडी, मुगु
कर्णाली प्रदेश, नेपाल

[Handwritten signature]



[Handwritten signature]
जि.पू.का.स.स.स.

क्र.स	वर्गीकरण	नक्सा नं	कित्ता नं	कैफियत
१.	कृषि क्षेत्र	कोटडाडा ७/च	कित्ता न. ४४, ६९, सम्म मात्र रहेको कृषि क्षेत्रमा	
२.	आवासीय क्षेत्र	कोटडाडा ७/च	बाँकी रहेको सबै कित्ता आवासीय क्षेत्रमा	
३.	व्यवसायिक क्षेत्र	कोटडाडा ७/च	कुनैपनि कित्ता नरहेको व्यवसायिक क्षेत्रमा	
४.	औद्योगिक क्षेत्र	कोटडाडा ७/च	कुनैपनि कित्ता नरहेको औद्योगिक क्षेत्रमा	
५.	खानी तथा खनिज क्षेत्र	कोटडाडा ७/च	कुनैपनि कित्ता नरहेको खानी तथा खनिज क्षेत्रमा	
६.	बन क्षेत्र	कोटडाडा ७/च	कुनैपनि कित्ता नरहेको बन क्षेत्रमा	
७.	नदी, खोला, ताल, सिमसार क्षेत्र	कोटडाडा ७/च	कुनैपनि कित्ता नरहेको नदी, खोला, ताल, सिमसार क्षेत्रमा	
८.	सार्वजनिक उपयोगको क्षेत्र	कोटडाडा ७/च	कित्ता न. १, २, ३, ४ मात्र रहेको सार्वजनिक उपयोगको क्षेत्रमा	
९.	सांस्कृतिक तथा पुरातत्त्व महत्वको क्षेत्र	कोटडाडा ७/च	कुनैपनि कित्ता नरहेको सांस्कृतिक तथा पुरातत्त्व महत्वको क्षेत्रमा	
१०.	नेपाल सरकारबाट आवश्यकता अनुसार तोकिएका अन्य क्षेत्र	कोटडाडा ७/च		

क्र.स	वर्गीकरण	नक्सा नं	कित्ता नं	कैफियत
१.	कृषि क्षेत्र	कोटडाडा ७/छ	बाँकी सबै कित्ता रहेको कृषि क्षेत्रमा	
२.	आवासीय क्षेत्र	कोटडाडा ७/छ	कित्ता न. १३३ देखि १४२ सम्म मात्र रहेको आवासीय क्षेत्रमा	
३.	व्यवसायिक क्षेत्र	कोटडाडा ७/छ	कुनैपनि कित्ता नरहेको व्यवसायिक क्षेत्रमा	
४.	औद्योगिक क्षेत्र	कोटडाडा ७/छ	कुनैपनि कित्ता नरहेको औद्योगिक क्षेत्रमा	
५.	खानी तथा खनिज क्षेत्र	कोटडाडा ७/छ	कुनैपनि कित्ता नरहेको खानी तथा खनिज क्षेत्रमा	
६.	बन क्षेत्र	कोटडाडा ७/छ	कुनैपनि कित्ता नरहेको बन क्षेत्रमा	
७.	नदी, खोला, ताल, सिमसार क्षेत्र	कोटडाडा ७/छ	कित्ता न. १ मात्र रहेको नदी, खोला, ताल, सिमसार क्षेत्रमा	
८.	सार्वजनिक उपयोगको क्षेत्र	कोटडाडा ७/छ	कित्ता न. २ र ३ मात्र रहेको सार्वजनिक उपयोगको क्षेत्रमा	
९.	सांस्कृतिक तथा पुरातत्त्व महत्वको क्षेत्र	कोटडाडा ७/छ	कुनैपनि कित्ता नरहेको सांस्कृतिक तथा पुरातत्त्व महत्वको क्षेत्रमा	
१०.	नेपाल सरकारबाट आवश्यकता अनुसार तोकिएका अन्य क्षेत्र	कोटडाडा ७/छ		

नेपाल सरकारको
राजधानी काठमाडौं
मन्त्रालयको कार्यालय
रामतडी, मुगु
कोशी प्रदेश, नेपाल

[Handwritten signature]



[Handwritten signature]

क्र.स	वर्गीकरण	नक्सा नं	कित्ता नं	कैफियत
१.	कृषि क्षेत्र	कोटडाडा ७/ज	बाँकी सबै कित्ता रहेको कृषि क्षेत्रमा	
२.	आवासीय क्षेत्र	कोटडाडा ७/ज	कित्ता न.१०,११,१२ सम्म मात्र रहेको आवासीय क्षेत्रमा	
३.	व्यवसायिक क्षेत्र	कोटडाडा ७/ज	कुनैपनि कित्ता नरहेको व्यवसायिक क्षेत्रमा	
४.	औद्योगिक क्षेत्र	कोटडाडा ७/ज	कुनैपनि कित्ता नरहेको औद्योगिक क्षेत्रमा	
५.	खानी तथा खनिज क्षेत्र	कोटडाडा ७/ज	कुनैपनि कित्ता नरहेको खानी तथा खनिज क्षेत्रमा	
६.	बन क्षेत्र	कोटडाडा ७/ज	कुनैपनि कित्ता नरहेको बन क्षेत्रमा	
७.	नदी, खोला, ताल, सिमसार क्षेत्र	कोटडाडा ७/ज	कुनैपनि कित्ता नरहेको नदी, खोला, ताल, सिमसार क्षेत्रमा	
८.	सार्वजनिक उपयोगको क्षेत्र	कोटडाडा ७/ज	कित्ता न.१ मात्र रहेको सार्वजनिक उपयोगको क्षेत्रमा	
९.	सांस्कृतिक तथा पुरातत्त्व महत्वको क्षेत्र	कोटडाडा ७/ज	कुनैपनि कित्ता नरहेको सांस्कृतिक तथा पुरातत्त्व महत्वको क्षेत्रमा	
१०.	नेपाल सरकारबाट आवश्यकता अनुसार तोकिएका अन्य क्षेत्र	कोटडाडा ७/ज		

क्र.स	वर्गीकरण	नक्सा नं	कित्ता नं	कैफियत
१.	कृषि क्षेत्र	कोटडाडा ८/क	कित्ता न. १४,१६,१७,१८,३६,७९,८१,९९,१३८,१९४,१८३,१८२ सम्म मात्र रहेको कृषि क्षेत्रमा	
२.	आवासीय क्षेत्र	कोटडाडा ८/क	बाँकी रहेको सबै कित्ता आवासीय क्षेत्रमा	
३.	व्यवसायिक क्षेत्र	कोटडाडा ८/क	कुनैपनि कित्ता नरहेको व्यवसायिक क्षेत्रमा	
४.	औद्योगिक क्षेत्र	कोटडाडा ८/क	कुनैपनि कित्ता नरहेको औद्योगिक क्षेत्रमा	
५.	खानी तथा खनिज क्षेत्र	कोटडाडा ८/क	कुनैपनि कित्ता नरहेको खानी तथा खनिज क्षेत्रमा	
६.	बन क्षेत्र	कोटडाडा ८/क	कित्ता न.१,२,५ मात्र रहेको बन क्षेत्रमा	
७.	नदी, खोला, ताल, सिमसार क्षेत्र	कोटडाडा ८/क	कुनैपनि कित्ता नरहेको नदी, खोला, ताल, सिमसार क्षेत्रमा	
८.	सार्वजनिक उपयोगको क्षेत्र	कोटडाडा ८/क	कित्ता न.३ मात्र रहेको सार्वजनिक उपयोगको क्षेत्रमा	
९.	सांस्कृतिक तथा पुरातत्त्व महत्वको क्षेत्र	कोटडाडा ८/क	कित्ता न.६ मात्र रहेको सांस्कृतिक तथा पुरातत्त्व महत्वको क्षेत्रमा	
१०.	नेपाल सरकारबाट आवश्यकता अनुसार तोकिएका अन्य क्षेत्र	कोटडाडा ८/क		


 नेपाल सरकारको कार्यालय
 रामतडी, सुनु
 कैलाली प्रदेश, नेपाल



 Pokhara


 नि. प्र. प्र.

क्र.स	वर्गीकरण	नक्सा नं	कित्ता नं	कैफियत
१.	कृषि क्षेत्र	कोटडाडा ८/ख	कित्ता नं. ४०, ५५, ९६, १७२, १२६ सम्म मात्र रहेको कृषि क्षेत्रमा	
२.	आवासीय क्षेत्र	कोटडाडा ८/ख	बाँकी रहेको सबै कित्ता आवासीय क्षेत्रमा	
३.	व्यवसायिक क्षेत्र	कोटडाडा ८/ख	कुनैपनि कित्ता नरहेको व्यवसायिक क्षेत्रमा	
४.	औद्योगिक क्षेत्र	कोटडाडा ८/ख	कुनैपनि कित्ता नरहेको औद्योगिक क्षेत्रमा	
५.	खानी तथा खनिज क्षेत्र	कोटडाडा ८/ख	कुनैपनि कित्ता नरहेको खानी तथा खनिज क्षेत्रमा	
६.	बन क्षेत्र	कोटडाडा ८/ख	कुनैपनि कित्ता नरहेको बन क्षेत्रमा	
७.	नदी, खोला, ताल, सिमसार क्षेत्र	कोटडाडा ८/ख	कुनैपनि कित्ता नरहेको नदी, खोला, ताल, सिमसार क्षेत्रमा	
८.	सार्वजनिक उपयोगको क्षेत्र	कोटडाडा ८/ख	कुनैपनि कित्ता नरहेको सार्वजनिक उपयोगको क्षेत्रमा	
९.	सांस्कृतिक तथा पुरातत्त्व महत्वको क्षेत्र	कोटडाडा ८/ख	२ कुनैपनि कित्ता नरहेको सांस्कृतिक तथा पुरातत्त्व महत्वको क्षेत्रमा	
१०.	नेपाल सरकारबाट आवश्यकता अनुसार तोकिएका अन्य क्षेत्र	कोटडाडा ८/ख		

क्र.स	वर्गीकरण	नक्सा नं	कित्ता नं	कैफियत
१.	कृषि क्षेत्र	कोटडाडा ८/ग	कुनै पनि कित्ता नरहेको कृषि क्षेत्रमा	
२.	आवासीय क्षेत्र	कोटडाडा ८/ग	सबै कित्ता रहेको आवासीय क्षेत्रमा	
३.	व्यवसायिक क्षेत्र	कोटडाडा ८/ग	कुनैपनि कित्ता नरहेको व्यवसायिक क्षेत्रमा	
४.	औद्योगिक क्षेत्र	कोटडाडा ८/ग	कुनैपनि कित्ता नरहेको औद्योगिक क्षेत्रमा	
५.	खानी तथा खनिज क्षेत्र	कोटडाडा ८/ग	कुनैपनि कित्ता नरहेको खानी तथा खनिज क्षेत्रमा	
६.	बन क्षेत्र	कोटडाडा ८/ग	कित्ता नं. २ मात्र रहेको बन क्षेत्रमा	
७.	नदी, खोला, ताल, सिमसार क्षेत्र	कोटडाडा ८/ग	कुनैपनि कित्ता नरहेको नदी, खोला, ताल, सिमसार क्षेत्रमा	
८.	सार्वजनिक उपयोगको क्षेत्र	कोटडाडा ८/ग	कित्ता नं. १ मात्र रहेको सार्वजनिक उपयोगको क्षेत्रमा	
९.	सांस्कृतिक तथा पुरातत्त्व महत्वको क्षेत्र	कोटडाडा ८/ग	कुनैपनि कित्ता नरहेको सांस्कृतिक तथा पुरातत्त्व महत्वको क्षेत्रमा	
१०.	नेपाल सरकारबाट आवश्यकता अनुसार तोकिएका अन्य क्षेत्र	कोटडाडा ८/ग		


 राष्ट्रिय योजना आयोगको कार्यालय
 रामेछडी मुगु
 कैलाली प्रदेश, नेपाल




 नि.प्र.म.का. उपायुक्त

क्र.स	वर्गीकरण	नक्सा नं	कित्ता नं	कैफियत
१.	कृषि क्षेत्र	कोटडाडा ९/क	कित्ता न. १०, २९, ८४, १६८, १७८, २५०, २५४ सम्म मात्र रहेको कृषि क्षेत्रमा	
२.	आवासीय क्षेत्र	कोटडाडा ९/क	बाँकी रहेको सबै कित्ता आवासीय क्षेत्रमा	
३.	व्यवसायिक क्षेत्र	कोटडाडा ९/क	कुनैपनि कित्ता नरहेको व्यवसायिक क्षेत्रमा	
४.	औद्योगिक क्षेत्र	कोटडाडा ९/क	कुनैपनि कित्ता नरहेको औद्योगिक क्षेत्रमा	
५.	खानी तथा खनिज क्षेत्र	कोटडाडा ९/क	कुनैपनि कित्ता नरहेको खानी तथा खनिज क्षेत्रमा	
६.	बन क्षेत्र	कोटडाडा ९/क	कित्ता न. १२ र १३ मात्र रहेको बन क्षेत्रमा	
७.	नदी, खोला, ताल, सिमसार क्षेत्र	कोटडाडा ९/क	कुनैपनि कित्ता नरहेको नदी, खोला, ताल, सिमसार क्षेत्रमा	
८.	सार्वजनिक उपयोगको क्षेत्र	कोटडाडा ९/क	कित्ता न. १, २, ३, ४, ५, ६, ९, १०, ११, १४ मात्र रहेको सार्वजनिक उपयोगको क्षेत्रमा	
९.	सांस्कृतिक तथा पुरातत्त्व महत्वको क्षेत्र	कोटडाडा ९/क	कित्ता न. ७ र ८ मात्र रहेको सांस्कृतिक तथा पुरातत्त्व महत्वको क्षेत्रमा	
१०.	नेपाल सरकारबाट आवश्यकता अनुसार तोकिएका अन्य क्षेत्र	कोटडाडा ९/क		

क्र.स	वर्गीकरण	नक्सा नं	कित्ता नं	कैफियत
१.	कृषि क्षेत्र	कोटडाडा ९/ख	कित्ता न. ५८, ७०, १२३, १३० सम्म मात्र रहेको कृषि क्षेत्रमा	
२.	आवासीय क्षेत्र	कोटडाडा ९/ख	बाँकी रहेको सबै कित्ता आवासीय क्षेत्रमा	
३.	व्यवसायिक क्षेत्र	कोटडाडा ९/ख	कुनैपनि कित्ता नरहेको व्यवसायिक क्षेत्रमा	
४.	औद्योगिक क्षेत्र	कोटडाडा ९/ख	कुनैपनि कित्ता नरहेको औद्योगिक क्षेत्रमा	
५.	खानी तथा खनिज क्षेत्र	कोटडाडा ९/ख	कुनैपनि कित्ता नरहेको खानी तथा खनिज क्षेत्रमा	
६.	बन क्षेत्र	कोटडाडा ९/ख	कित्ता न. ४ मात्र रहेको बन क्षेत्रमा	
७.	नदी, खोला, ताल, सिमसार क्षेत्र	कोटडाडा ९/ख	कुनैपनि कित्ता नरहेको नदी, खोला, ताल, सिमसार क्षेत्रमा	
८.	सार्वजनिक उपयोगको क्षेत्र	कोटडाडा ९/ख	कित्ता न. २, ३, ५ मात्र रहेको सार्वजनिक उपयोगको क्षेत्रमा	
९.	सांस्कृतिक तथा पुरातत्त्व महत्वको क्षेत्र	कोटडाडा ९/ख	कित्ता न. १ मात्र रहेको सांस्कृतिक तथा पुरातत्त्व महत्वको क्षेत्रमा	
१०.	नेपाल सरकारबाट आवश्यकता अनुसार तोकिएका अन्य क्षेत्र	कोटडाडा ९/ख		

कोटडाडा गाउँपालिकाको कार्यालय
रामतडी, सुनु
कर्णाली प्रदेश, नेपाल

[Handwritten signature]



[Handwritten signature]
ति.पु.मु.ख. *[Handwritten signature]*

क्र.स	वर्गीकरण	नक्सा नं	कित्ता नं	कैफियत
१.	कृषि क्षेत्र	कोटडाडा ९/ग	कित्ता नं. ४२,४५,४६,४८ सम्म मात्र रहेको कृषि क्षेत्रमा	
२.	आवासीय क्षेत्र	कोटडाडा ९/ग	बाँकी रहेको सबै कित्ता आवासीय क्षेत्रमा	
३.	व्यवसायिक क्षेत्र	कोटडाडा ९/ग	कुनैपनि कित्ता नरहेको व्यवसायिक क्षेत्रमा	
४.	औद्योगिक क्षेत्र	कोटडाडा ९/ग	कुनैपनि कित्ता नरहेको औद्योगिक क्षेत्रमा	
५.	खानी तथा खनिज क्षेत्र	कोटडाडा ९/ग	कुनैपनि कित्ता नरहेको खानी तथा खनिज क्षेत्रमा	
६.	बन क्षेत्र	कोटडाडा ९/ग	कुनैपनि कित्ता नरहेको बन क्षेत्रमा	
७.	नदी, खोला, ताल, सिमसार क्षेत्र	कोटडाडा ९/ग	कुनैपनि कित्ता नरहेको नदी, खोला, ताल, सिमसार क्षेत्रमा	
८.	सार्वजनिक उपयोगको क्षेत्र	कोटडाडा ९/ग	कुनैपनि कित्ता नरहेको सार्वजनिक उपयोगको क्षेत्रमा	
९.	सांस्कृतिक तथा पुरातत्त्व महत्वको क्षेत्र	कोटडाडा ९/ग	कुनैपनि कित्ता नरहेको सांस्कृतिक तथा पुरातत्त्व महत्वको क्षेत्रमा	
१०.	नेपाल सरकारबाट आवश्यकता अनुसार तोकिएका अन्य क्षेत्र	कोटडाडा ९/ग		

[Handwritten signature]



वडाले गर्ने सिफारिसको नमुना



[Handwritten signature]

[Handwritten signature]

नि.प्रमुख प्रशासकिय अधिकारी



खत्याड गाउँपालिका

....नं वडा कार्यालय

.....मुगु

पत्र संख्या :

चलानी नं.

कर्णाली प्रदेश, नेपाल

मिति -

श्री मालपोत कार्यालय,

गमगडी, मुगु ।

विषय: कित्ताकाट सिफारिस समन्धमा ।

उपरोक्त सम्बन्धमा यस जिल्ला मुगु खत्याड गाउँपालिकाको वडा नंवस्ने श्रीको नाति/नातिनी/बुहारीछोरा/छोरी/पत्नीको नाममा श्वेस्ता कायम रहेको उल्लेखित जग्गा यस गाउँपालिकाको स्थानीय भू-उपयोग परिपदको मिति २०८१/०३/ को निर्णय तथा यस गाउँपालिकाको भू-उपयोग क्षेत्र वर्गीकरण सम्बन्धि मापदण्ड तथा आधारहरु २०८१/०८१ अनुसारमा वर्गीकरण गरिएको छ ।

जग्गाको विवरण

क्र.स	हाल गाउँपालिका वडा नं.	साविक गा.वि.स वडा नं	कित्ता नं	क्षेत्रफल जम्मा	कैफियत


खत्याड गाउँपालिका
कार्यपालिकाको कार्यालय
रामतडी, मुगु
कर्णाली प्रदेश, नेपाल



नाम र थर

वडा अध्यक्ष


जि.प्र.मु.प.स.का.वि.स.का.वि.स.

अनुसुची-२

(नियम ११ को उपनियम संग (१) सम्बन्धित)

भूउपयोग क्षेत्र परिवर्तन गर्नको लागि दिने निवेदनको नमूना

श्रीमान

.....स्थानीय भूउपयोग परिषद।

विषय:- भूउपयोग क्षेत्र परिवर्तन गरी पाउँ।

मेरोहाम्रो हकभोगमा/न.पा./गा.पा. वडा न.मा रहेको कित्ता न..... को जग्गाभूउपयोग ऐन, २०७६ बमोजिमक्षेत्रमा बर्गिकरण भएकोमा देहायको आधार कारणले भूउपयोग क्षेत्र परिवर्तन गर्न निम्न कागजात संलग्न निवेदन पेश गरेको छु/छौ।

आधार र कारण :

१)

२)

३)

निवेदक

दस्ताखत :

नाम :

संस्था भए दर्ता प्रमाणपत्र न. :

व्यक्ति भए नागरिकताको

प्रमाणपत्र न. :

ठेगाना :

संलग्न कागजात

क) नागरिकताको प्रमाणपत्र/संस्था दर्ता प्रमाणपत्रको छायाप्रति।

ख) भूउपयोग क्षेत्रमा बर्गिकरण भएको व्यहोरा खुल्ने कागजातको छायाप्रति।

ग) जग्गाधनि प्रमाणपुर्जा।

घ) नक्शा/ट्रेस नक्शा।



Handwritten signature and initials.

नि.प्रमुख प्रशासकिय



वसोवास क्षेत्र
 नगरीय जसगा
 नगरीकरण क्षेत्र



Coordinate System: WGS 1984 UTM Zone 44N

Sources: Esri, HERE, Garmin, USGS, Intermap, INCREMENT P, NRCan, Esri Japan, METI, Esri China (Hong Kong), Esri Korea, Esri (Thailand), NGCC, (c) OpenStreetMap contributors, and the GIS User Community

५८८,०००

४०४,०००



Ministry of Local Government, Rural Development, and Infrastructure
 Office of Rural Municipal Executive

CONSULTANT:
 Nepal Engineering and Educational Center
 Chitwan, Nepal

Land Use
 Classification Map

Project:
 Preparation of Land Classification Report
 of

Date:
 Drawing No. 1

०००५३२२
 ०००५३२२
 नेपाल सरकार
 स्थानीय तह विकास विभाग
 नयाँ बजार, काठमाडौं



Luma

श्री लक्ष्मी क्षेत्र
श्री लक्ष्मी क्षेत्र
श्री लक्ष्मी क्षेत्र
श्री लक्ष्मी क्षेत्र
श्री लक्ष्मी क्षेत्र

३२९००००

4068 m

650



३२९००००

Murma

Bh

CONSULTANT

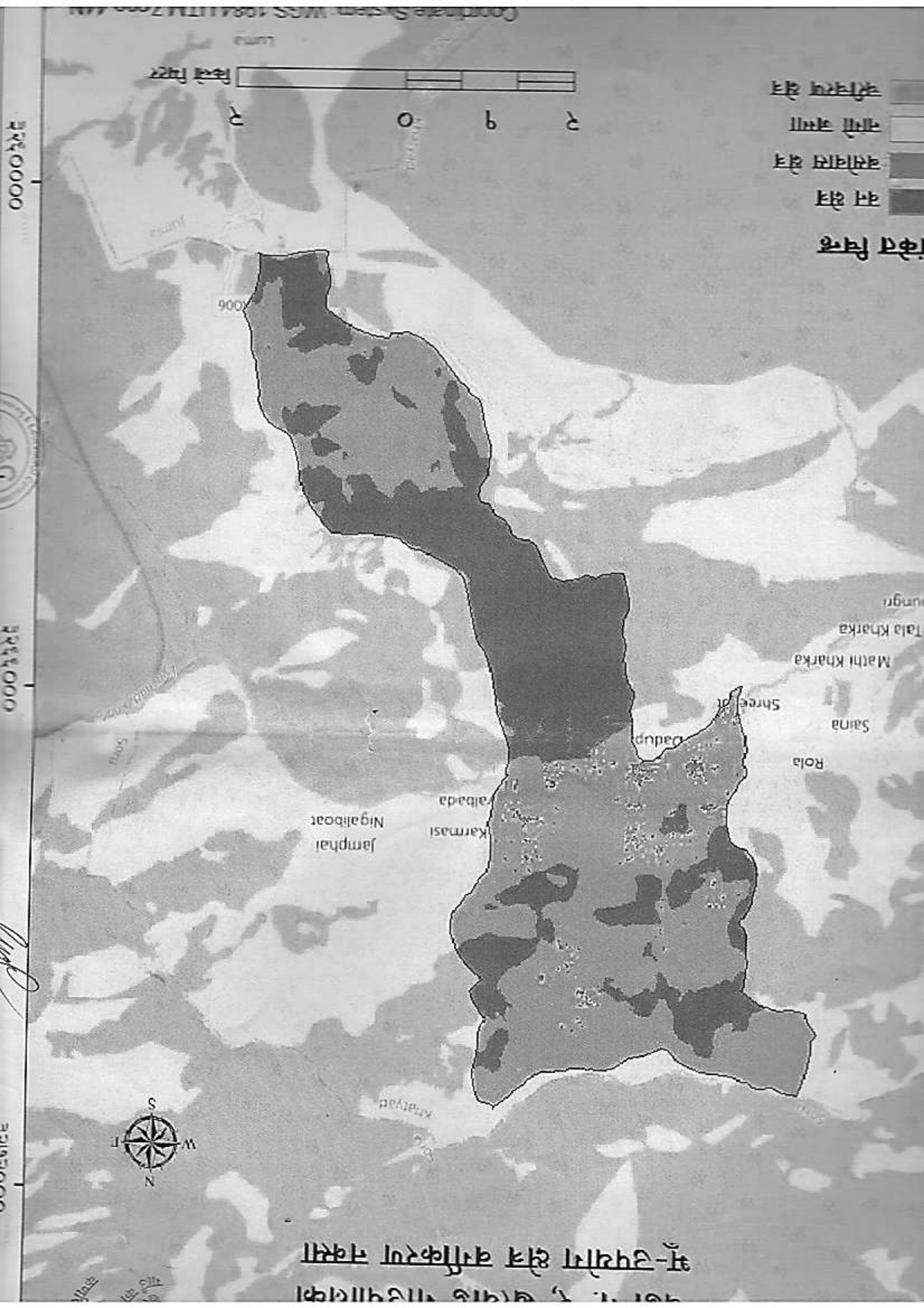
३२९२००००



Ruma

अ-उपयोग क्षेत्र वर्गीकरण नक्सा
कन्नड़ भाषा में

श्री लक्ष्मी क्षेत्र
श्री लक्ष्मी क्षेत्र
श्री लक्ष्मी क्षेत्र




- କୃଷିଭୂମି
- ନୀଳା ମାଟି
- ବୃକ୍ଷଭୂମି
- ପାଣି
- ଅନ୍ୟାନ୍ୟ



ମାଧ୍ୟମିକ ବିଜ୍ଞାନ ବିଭାଗ
 ଓଡ଼ିଶା ବିଶ୍ୱବିଦ୍ୟାଳୟ, ଭୁବନେଶ୍ୱର

000000
 000000
 000000
 000000

पर्वत श्रेणी
पर्वत श्रेणी
पर्वत श्रेणी



वडा नं. ३, खत्याड गाउँपालिका
अ-उपयोग क्षेत्र वर्गीकरण नक्सा




३३५०००

३३७२०००

४९२०००

४८८०००



[Handwritten signature]

[Handwritten signature]

नेपाल सरकार
खत्याड गाउँपालिका
सुदूरपश्चिम प्रदेश, नेपाल

०००४५५५

०००५५५५

०००६५५५

०००७५५५



वडा नं. ४, खत्याड गाउँपालिका
 अ-उपयोग क्षेत्र वपुष्करण नक्सा



०००८५५५

०००९५५५

- ଝିଲି ଲାଗିଲେ
- ଝିଲି ନାହିଁ
- ଝିଲି କ୍ଷେତ୍ର
- ଝିଲି ନାହିଁ
- ଝିଲି ନାହିଁ



ପଞ୍ଚାୟତ ସମିତି, ଝିଲି ଲାଗିଲେ
ଝିଲି ନାହିଁ




ଝିଲି ଲାଗିଲେ
ଝିଲି ନାହିଁ

୧୫ ବର୍ଷ
 ୧୫ ୧୫
 ୧୫ ମାସ
 ଅଧିକ ମାସ

୫୫୦୦୦୦

୫୫୦୦୦୦



ବଜା ନଂ. ୫, ଉତ୍ପାଦନ ମାଧ୍ୟମିକା
 ଓ-ଉପାଗା ଶ୍ରେଣୀ ବ୍ୟାପାର ନକ୍ସା



୫୫୦୦୦୦

୫୫୦୦୦୦

- ॥॥॥ ॥॥॥
- ॥॥॥॥॥
- ॥॥॥
- ॥॥
- ॥॥॥॥
- ॥॥॥॥॥

३२९००००

३२९००००



बडा नं. ७, खत्याड गाउँपालिका
 अ-उपयोग क्षेत्र वर्गीकरण नक्सा


संघीय लोकतान्त्रिक गणतन्त्र नेपाल
 माओवादी समाजवादी सरकार
 वन विभाग, नेपाल



कृषि क्षेत्र
 वन क्षेत्र
 कृषि क्षेत्र
 कृषि क्षेत्र

000000

000000



वडा नं. ८, ख्यात गाउँपालिका
 अ-उपयोग क्षेत्र वर्गीकरण नक्सा

नेपाल सरकार
 वन विभाग
 काठमाडौं

सचिव
 वन विभाग


४५००००

४५०००

६३ ६३
६३ ६३
६३ ६३

३३६००००

३३६००००

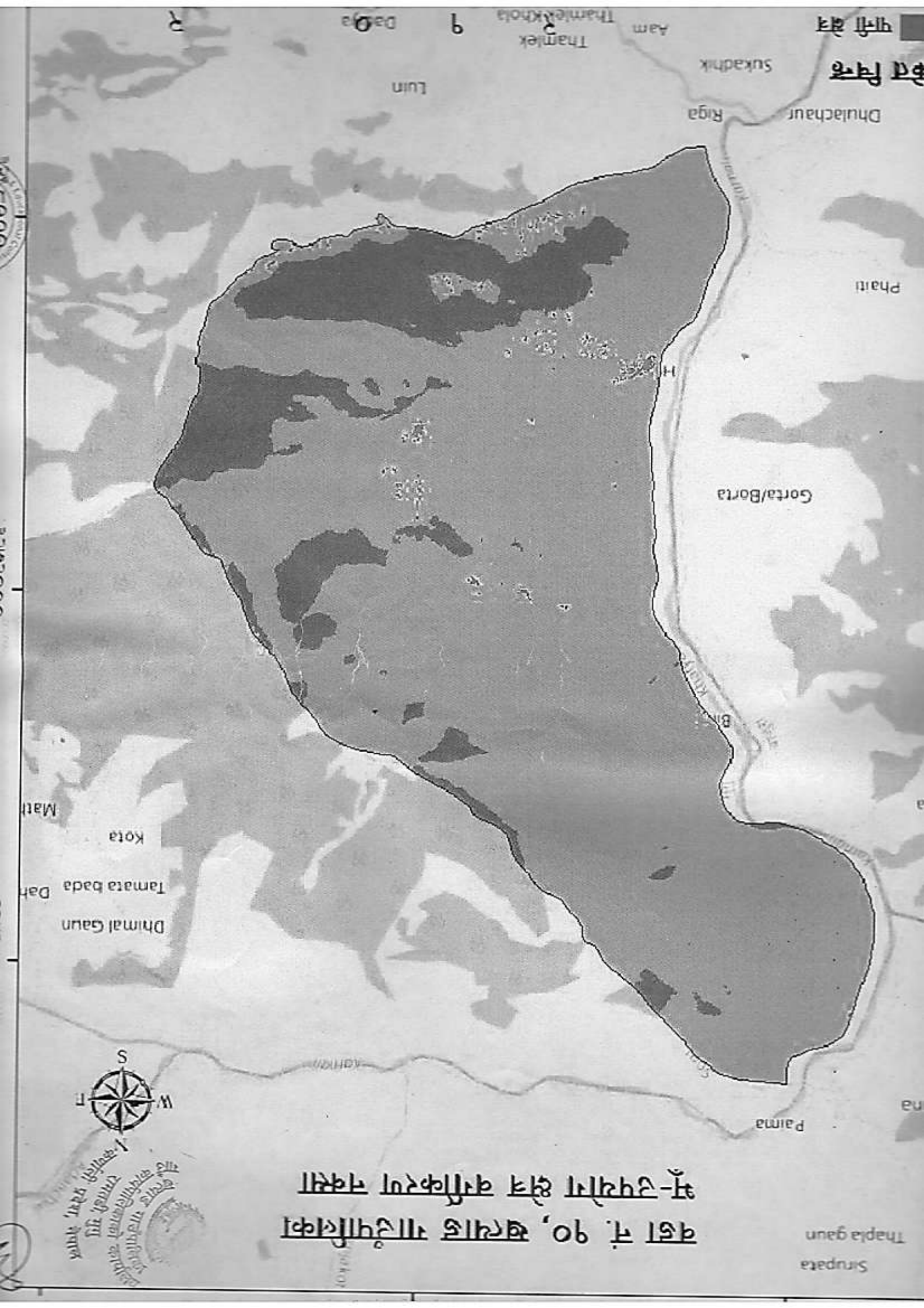


वडा नं. १, खत्याड गाउँपालिका
अ-उपयोग क्षेत्र वर्गीकरण नक्सा

६३ ६३
६३ ६३
६३ ६३

नेपाल सरकार
सर्वकारको कार्यालय
काठमाडौं

६३ ६३
६३ ६३
६३ ६३



धुलाचौर क्षेत्र

Dhulachaur

Riga

Sukadhik

Aam

Thamlex

Thamlekkhola

9

Daga

Lun

Phari

Gorta/Borta

B...

Mati

Kota

Tamara bada

Dah

Dhimal Gaun

Paima




वडा नं. १०, खत्याड गाउँपालिका
अ-उपयोग क्षेत्र वर्गीकरण नक्सा

Thaple gaun
Srupate



Scale 1:50,000





श्री-विद्यया क्षेत्र वर्गीकरण नक्शा
 वर्ग नं. ११, खत्याड गाउँपालिका



३२६५०००

३२७२०००

४८२०००

४८००००